




PLANUL DE MANAGEMENT AL SPAȚIULUI HIDROGRAFIC SIRET ACTUALIZAT (2021)

ANEXE



**Lista autorităților competente pentru implementarea Directivei Cadru Apă
2000/60/CE în România și principalele atribuții**

Ministerul Mediului, Apelor și Pădurilor

Bvd. Libertății nr. 12, Sector 5, București

Direcția Managementul Resurselor de Apă

Adresa: Calea Plevnei 46-48, sector 1, București

Web: <http://www.mmediu.ro>

Fax: +40 21 3163382

Relații cu publicul:

E-mail: petitii@mmediu.ro

Administrația Națională "Apele Române"

Adresa: Str. Edgar Quinet nr. 6, Sector 1, C.P. 010018, București, ROMÂNIA

Tel./Fax: +40 21 312 21 74; Tel.: +40 21 311 03 96

Web: <http://www.rowater.ro>

Relații cu publicul:

Date de contact: tel/fax : +40 21 311 01 46, e-mail: relatii_cu_publicul@rowater.ro

Relații cu presa:

Date de contact: tel/fax : +40 21 311 01 46, e-mail: birou.presa@rowater.ro

Procedurile pentru obținerea documentațiilor de bază și a informațiilor cu privire la planurile de management la nivelul bazinelor/spațiilor hidrografice sunt prezentate în Ordinul Ministrului nr.1012/19.10.2005 pentru aprobarea Procedurii privind mecanismul de acces la informațiile de interes public privind gospodărirea apelor și în Ordinul Ministrului nr 1044/27.10.2005 pentru aprobarea Procedurii privind consultarea utilizatorilor de apă, riveranilor și publicului la luarea deciziilor în domeniul gospodăririi apelor.

De asemenea, accesul liber la informația privind mediul este stipulat de Hotărârea de Guvern nr. 878 din 28 iulie 2005 privind accesul publicului la informația privind mediul, cu modificările și completările aduse de Ordonanța de Urgență nr. 70 din 14 iunie 2009, prin care se stabilesc condițiile în care informațiile privind mediul, deținute de către autoritățile publice, se pun la dispoziția publicului cu scopul de a asigura liberul acces și diseminarea acestor informații, iar Ordinul Ministrului nr. 1182/18.12.2002 aprobă Metodologia de gestionare și furnizare a informației privind mediul, deținută de autoritățile publice pentru protecția mediului.

Ministerul Mediului, Apelor și Pădurilor (MMA) se organizează și funcționează în baza Hotărârii de Guvern 43/2020 privind organizarea și funcționarea Ministerului Mediului, Apelor și Pădurilor.

Ministerului Mediului, Apelor și Pădurilor este organ de specialitate al administrației publice centrale, cu personalitate juridică, în subordinea Guvernului cu următoarele atribuții:

- realizează politica la nivel național în domeniile protecției mediului, economiei verde, biodiversității, ariilor naturale protejate, schimbărilor climatice, gospodăririi apelor și silviculturii, cu privire la toate sectoarele și subsectoarele pe care le administrează,

- elaborează strategia și reglementările specifice de dezvoltare și armonizare a acestor activități în cadrul politicii generale a Guvernului,
- asigură și coordonează aplicarea strategiei Guvernului în domeniile sale de competență, îndeplinind rolul de autoritate de stat, de sinteză, coordonare, monitorizare, inspecție și control în aceste domenii.

De asemenea, Ministerul Mediului, Apelor și Pădurilor asigură coordonarea interministerială a procesului de elaborare, implementare, monitorizare și revizuire a politicii naționale privind dezvoltarea durabilă din domeniul de competență.

MMAAP realizează în condițiile legii și în domeniile de competență, următoarele funcții cu relevanță pentru domeniul gospodăririi apelor și conexe:

a) **elaborează, actualizează și coordonează aplicarea strategiilor, planurilor și programelor din domeniile sale de activitate**, după cum urmează:

- **Strategia națională și Planul național de acțiune pentru gospodărirea apelor;**
- **Strategia națională de management al riscului la inundații pe termen mediu și lung;**
- **Strategia de management integrat al zonei costiere și Planul strategic de acțiune pentru reabilitarea și protecția Mării Negre;**
- Planul național de acțiune pentru protecția mediului;
- Strategia națională și Planul național de acțiune în domeniul schimbărilor climatice;
- Strategia națională și Planul național de gestionare a deșeurilor;
- Planul național de prevenire a generării deșeurilor;
- Strategia privind gestionarea substanțelor periculoase ca atare, în amestecuri și articole;
- Strategia națională și Planul National de acțiune privind gestionarea siturilor contaminate din România;
- Strategia națională privind biosecuritatea;
- Strategia forestieră națională și Planul de acțiune;
- Strategia națională și Planul de acțiune în domeniul silviculturii;
- Planul național de acțiune pentru extinderea suprafețelor de păduri în România;
- Strategia națională pentru securitatea mediului;
- alte strategii și planuri ce decurg din angajamentele europene și internaționale în domeniile sale de activitate, precum și din cele stabilite la nivel național, prin alte acte normative;
- elaborează documentele de politică publică în domeniile sale de activitate
- asigură elaborarea de cercetări, studii și prognoze pentru fundamentarea politicilor, strategiilor și programelor din domeniile sale de activitate;
- asigură cadrul juridic și instituțional pentru obținerea și colectarea datelor necesare îndeplinirii obligațiilor de raportare asumate de România la nivel european și internațional, în domeniile sale de activitate;
- asigură cadrul juridic și instituțional pentru facilitarea și stimularea dialogului asupra politicilor, strategiilor și deciziilor ce decurg din domeniile sale de activitate.

Toate detaliile privind funcționarea și reglementarea MMAAP au fost detaliate pe larg în Anexa 1.1 a Planului de management actualizat.

Ministerul Mediului, Apelor și Pădurilor este desemnat ca autoritate competentă pentru aplicarea prevederilor Regulamentului (CE) nr. 614/2007 al Parlamentului European și al Consiliului din 23 mai 2007 privind Instrumentul financiar pentru mediu (LIFE+).

Ministerul Mediului, Apelor și Pădurilor este desemnat Operator de program, conform Ordonanței de urgență a Guvernului (OUG) nr. 27/2016 pentru modificarea OUG 88/2012 privind cadrul instituțional pentru coordonarea, implementarea și gestionarea

asistenței financiare acordate României prin Mecanismul financiar al Spațiului Economic European și prin Mecanismul financiar norvegian pe perioada de programare 2009-2014, aprobată cu modificări și completări prin Legea nr. 246/2013, pentru Programele RO02 - Biodiversitate și servicii ale ecosistemelor, RO04 - Reducerea substanțelor periculoase și RO07 – Adaptarea la schimbările climatice.

Ministerul Mediului, Apelor și Pădurilor asigură coordonarea interministerială a implementării măsurilor pentru protecția și conservarea sturionilor din Bazinul Dunării elaborate în cadrul Strategiei UE pentru Regiunea Dunării, precum și a Planului de acțiune pentru conservarea sturionilor, de pe poziția de membru a structurii naționale de implementare, elaborată de Ministerul Afacerilor Externe în calitate de coordonator național.

Pe lângă Ministerul Mediului, Apelor și Pădurilor funcționează următoarele organisme consultative relevante pentru domeniul gospodăririi apelor:

- Consiliul interministerial al apelor;
- Comitetul ministerial pentru situații de urgență (CMSU);
- Comitetul interministerial pentru coordonarea integrării domeniului protecției mediului în politicile și strategiile sectoriale la nivel național;
- Comisia Națională pentru siguranța barajelor și a altor lucrări hidrotehnice (CONSIB);
- Comitetul Național Român pentru Programul hidrologic internațional;
- Centrul Român pentru reconstrucția ecologică a râurilor;
- Comisia Națională privind schimbările climatice;
- Comitetul de avizare pentru probleme de mediu Petrom;
- Comisia Națională pentru înscrierea în Registrul național al elaboratorilor de studii pentru protecția mediului;
- Comisia de atestare a instituțiilor publice sau private specializate în elaborarea documentațiilor pentru fundamentarea solicitării avizului de gospodărire a apelor și a autorizației de gospodărire a apelor, a studiilor hidrologice, hidrogeologice și de gospodărire a apelor;
- Comisia tehnică de avizare pentru silvicultură;
- Consiliul National de Vânătoare.

Prin instituțiile sale subordonate, Ministerului Mediului, Apelor și Pădurilor asigură participarea la implementarea cerințelor Directivei cadru Apă și elaborarea planurilor de management, acestea fiind competente pe domenii specifice: Agenția Națională pentru Protecția Mediului, Garda Națională de Mediu, Administrația Fondului pentru Mediu.

2. Administrația Națională “Apele Române”, înființată în anul 2002 prin Ordonanța de Urgență nr. 107/2002, aprobată cu modificările și completările ulterioare, este instituție publică de interes național ce funcționează pe bază de gestiune și autonomie economică, în coordonarea autorității publice centrale în domeniul apelor, având drept scop cunoașterea, protecție, punerea în valoare și utilizarea durabilă a resurselor de apă, monopol natural de interes strategic, precum și administrarea infrastructurii Sistemului național de gospodărire a apelor.

Administrația Națională “Apele Române” are următoarele atribuții principale:

- a. gospodărire durabilă a resurselor de apă, aplicarea strategiei și a politicii naționale și urmărirea respectării reglementărilor în domeniu, precum și a programului național de implementare a prevederilor legislației armonizate cu directivele Uniunii Europene;
- b. administrarea și exploatarea infrastructurii Sistemului National de gospodărire a apelor;
- c. gestionarea și valorificarea resurselor de apă de suprafață și subterane, cu potențialele lor naturale, și a fondului național de date din domeniu;

- d. gospodărirea unitară și durabilă a resurselor de apă de suprafață și subterane și protecția acestora împotriva epuizării și degradării, precum și repartitia rațională și echilibrată a acestor resurse;
- e. administrarea, exploatarea, întreținerea, repararea și modernizarea infrastructurii naționale de gospodărire a apelor, aflată în administrarea sa;
- f. administrarea, exploatarea și întreținerea albiilor minore ale apelor, a cuvetelor lacurilor și bălților, în starea lor naturală sau amenajată, a falezei și plajei mării, a zonelor umede și a celor protejate, aflate în patrimoniu;
- g. administrarea, exploatarea și întreținerea infrastructurii Sistemului național de veghe hidrologică și hidrogeologică;
- h. administrarea, exploatarea și întreținerea Sistemului național de supraveghere a calității resurselor de apă;
- i. realizarea sistemului informatic și de telecomunicații în unitățile sistemului de gospodărire a apelor; elaborarea de produse software în domeniul gospodării apelor, hidrologiei și hidrogeologiei;
- j. alocarea dreptului de utilizare a resurselor de apă de suprafață și subterane, în toate formele sale de utilizare, cu potențialele lor naturale, cu excepția resurselor acvatice vii, pe bază de abonamente, conform prevederilor Legii apelor nr. 107/1996, cu modificările și completările ulterioare, și a serviciilor comune pe bază de contracte economice încheiate cu utilizatorii de apă și cu alți beneficiari;
- k. apărarea împotriva inundațiilor prin lucrările de gospodărire a apelor aflate în administrarea sa și constituirea stocului de materiale și mijloace specifice de apărare împotriva inundațiilor, aferente acestora;
- l. întreținerea și exploatarea lucrărilor de gospodărire a apelor din domeniul public al statului, cu rol de apărare împotriva inundațiilor aflate în administrare;
- m. avizarea lucrărilor și activităților ce se execută pe ape sau au legătură cu apele, precum și eliberarea autorizațiilor de gospodărire a apelor;
- n. instruirea și perfecționarea personalului din domeniul gospodării apelor în centrele proprii de formare profesională și/sau în colaborare cu alte instituții specializate;
- o. realizarea de anuare, sinteze, studii și cercetări de hidrologie, hidrogeologie, de gospodărire a apelor și de mediu, instrucțiuni și monografii, studii de impact, bilanțuri de mediu;
- p. realizarea de tipărituri în domeniul apelor;
- q. elaborarea schemelor directe de amenajare și management ale bazinelor hidrografice;
- r. efectuarea și/sau participarea la audituri și consultanță pentru terți în vederea funcționării în siguranță a lucrărilor și construcțiilor hidrotehnice.

Administrația Națională „Apele Române” aplică strategia în domeniul gospodării și valorificării apelor din România, prin cele **11 Administrații Bazinale de Apă**, pe care le coordonează.

În contextul implementării Directivei Cadru Apă, Administrația Națională „Apele Române” împreună cu **Administrațiile Bazinale de Apă** are rolul de a:

- elabora și actualiza Planurile de Management pe bazine/spatii hidrografice și pe baza acestora a Planului Național de Management, ce reprezintă sinteza celor 11 Planuri de Management Bazinale, parte componentă a Schemei directe de amenajare și management;
- supune spre avizare Comitetelor de Bazin, Planurile de Management Bazinale;
- realiza contribuția României la Planul de Management al Districtului Hidrografic Internațional al Dunării, precum și la Planurile de Management ale sub-bazinelor internaționale (Tisa, Prut, Delta Dunării); implementează Directiva Cadru în domeniul apei la nivel bilateral pentru cursurile de apă frontaliere și transfrontaliere, având în vedere Acordurile bilaterale încheiate cu țările vecine;

- elabora și actualiza registrele zonelor protejate;
- elabora rapoarte referitoare la implementarea Directivei Cadru Apă;
- realiza și dezvolta activitatea de monitorizare a apelor în conformitate cu prevederile legale.

Planurile de Management elaborate pe fiecare bazin/spațiu hidrografic sunt avizate de **Comitetele de bazin** (conform prevederilor Hotărârii de Guvern nr. 270/2012 privind aprobarea regulamentului de organizare și funcționare a comitetelor de bazin) care reunesc principalii factori din domeniul apelor: unitățile administrației publice locale, unități de gospodărire a apelor, reprezentanții unităților industriale, ai celor din agricultură și ONG-urile locale cu activități în domeniul protecției mediului.

Comitetele de Bazin au următoarele atribuții principale în ceea ce privește implementarea Directivei Cadru în România, în conformitate cu Art. 47 al Legii Apelor nr. 107/1996 cu modificările și completările ulterioare:

- avizează componentele schemelor directoare, inclusiv programele de măsuri pentru atingerea obiectivelor din schemele directoare și realizarea lucrărilor, instalațiilor și amenajărilor de gospodărire a apelor;
- colaborează pentru elaborarea și actualizarea componentelor schemei directoare a bazinului hidrografic respectiv cu reprezentanți ai autorităților publice centrale, ai consiliilor județene, consiliilor locale, unităților industriale și din agricultură, precum și ai institutelor de cercetare, care au obligația de a comunica toate informațiile utile aflate în competența lor;
- urmăresc implementarea prevederilor Hotărârii Guvernului nr. 859/2016 pentru aprobarea Planului National de Management actualizat aferent porțiunii din bazinul hidrografic internațional al fluviului Dunărea care este cuprinsă în teritoriul României, precum și a master planurilor elaborate în cadrul Programului Operațional Sectorial mediu, corelate cu prevederile Legii nr. 171/1997 privind aprobarea Planului de amenajare a teritoriului național - secțiunea a II-a „Apă”, cu modificările ulterioare;
- avizează planurile de prevenire a poluărilor accidentale și de înlăturare a efectelor lor, elaborate în funcție de condițiile bazinului/spațiului hidrografic respectiv;
- aprobă schemele locale de amenajare și de gospodărire a apelor, pe care le integrează în schemele directoare, și stabilesc prioritățile tehnice și financiare;
- avizează, înaintea manifestării deficitelor de apă, planurile de restricții și de folosire a apelor în perioade deficitare, care sunt elaborate de Administrația Bazinală de Apă din bazinul/spațiul hidrografic respectiv;
- propun, dacă este necesar, normative cu valori-limită de încărcare mai severe decât cele prevăzute de reglementările specifice în vigoare, pentru evacuări de ape uzate, în vederea conformării cu obiectivele de calitate a apelor;
- aprobă/avizează încadrarea în clase de calitate a corpurilor de apă din bazinul/spațiul hidrografic respectiv;
- propun revizuirea normelor și standardelor din domeniul gospodăririi apelor și, în caz de necesitate, propun elaborarea de norme de calitate a apei evacuate, proprii bazinului hidrografic;
- avizează lista zonelor protejate și măsurile de reconstrucție ecologică a zonelor propuse în acest scop;
- avizează lista cu lucrările de protecție antierozională ce vor fi promovate în bazinul/spațiul hidrografic respectiv;
- asigură consultarea utilizatorilor de apă, riveranilor și publicului și încurajarea participării active a acestora la luarea deciziilor în domeniul gospodăririi apelor, conform prevederilor Legii nr. 107/1996, cu modificările și completările ulterioare;
- asigură dezbateri și audieri publice asupra tuturor problemelor propuse spre aprobare;

- asigură accesul publicului la dezbaterile sau audierile publice și documentele lor oficiale;
- se îngrijesc să faciliteze o informare continuă a publicului, să favorizeze sensibilizarea și educarea pe probleme de gospodărire a apelor, prin organizarea de dezbateri, mese rotunde, întâlniri cu factorii interesați pe anumite probleme care țin de competența acestuia. În acest sens, comitetul poate stabili convenții de parteneriat cu colectivitățile locale, asociații sau cu instituții de învățământ;
- analizează implementarea Planului de acțiune pentru protecția apelor împotriva poluării cu nitrați din surse agricole, a Codului de bune practici agricole și a Programului de acțiune pentru zonele vulnerabile la nitrați, elaborate potrivit prevederilor Hotărârii Guvernului nr. 964/2000 privind aprobarea Planului de acțiune pentru protecția apelor împotriva poluării cu nitrați proveniți din surse agricole, modificat și completat prin HG nr. 587/ 2021 pentru modificarea și completarea anexei la Hotărârea Guvernului nr. 964/2000 privind aprobarea Planului de acțiune pentru protecția apelor împotriva poluării cu nitrați proveniți din surse agricole.

În exercitarea atribuțiilor ce le revin, comitetele pot întreprinde următoarele demersuri:

- analizează și dezbate orice aspecte noi privind cantitatea, calitatea și folosirea apei, care pot apărea în bazinul/spațiul hidrografic respectiv, inclusiv transferuri interbazinale de debite;
- constituie subcomitete formate din specialiști, pentru informarea, consultarea și educarea utilizatorilor de apă din bazinele/spațiile hidrografice;
- solicită, dacă se consideră necesar, de la unitățile de gospodărire comunală, Administrația Națională „Apele Române“, utilizatori și de la evacuatorii de ape uzate, întocmirea de audituri independente privind calitatea resurselor de apă, starea tehnică și funcționarea sistemelor de canalizare-epurare la parametrii avizați.

Lista principalelor autorități ai administrației publice centrale, autorități administrative sau alte autorități publice cu rol secundar în implementarea Directivei Cadru Apă 2000/60/CE

1. **Ministerul Agriculturii și Dezvoltării Rurale (MADR)**
2. **Ministerul Dezvoltării, Lucrărilor Publice și Administrației (MDLPA)**
3. **Autoritatea Națională de Reglementare pentru Serviciile Comunitare de Utilități Publice (ANRSC)**
4. **Ministerul Afacerilor Interne (MAI)**
5. **Inspectoratul General pentru Situații de Urgență (IGSU)**
6. **Ministerul Economiei, Antreprenorialului și Turismului (MEAT)**
7. **Ministerul Sănătății (MS)**
8. **Ministerul Transporturilor și Infrastructurii (MTI)**
9. **Autoritatea Națională pentru Turism (ANT)**
10. **Ministerul Finanțelor Publice (MFP)**
11. **Ministerul Investițiilor și Proiectelor Europene (MIPE)**

Consiliul Interministerial al Apelor (CIA), conform Hotărârii Guvernului nr. 316/2007 privind aprobarea Regulamentului de organizare și funcționare al Consiliului interministerial al apelor, respectiv a Hotărârii de Guvern nr. 1095/2013 pentru modificarea și completarea Regulamentului de organizare și funcționare al Consiliului interministerial al apelor, aprobat prin Hotărârea Guvernului nr. 316/2007, este organism consultativ fără personalitate juridică și funcționează pe lângă autoritatea publică centrală din domeniul apelor. Consiliul coordonează și avizează politicile și strategiile din domeniul gospodăririi

resurselor de apă și managementului riscului la inundații, pentru realizarea unei abordări integrate și durabile.

Mai multe informații privind rolul și contribuția autorităților administrației publice centrale, autorități administrative sau alte autorități publice cu rol secundar în implementarea Directivei Cadru Apă 2000/60/CE, se regăsesc în aceeași Anexă a Planului de Management al spațiului hidrografic Siret actualizat, aprobat prin HG nr. 859/2016.

Lista persoanelor de contact

Departamentul Management European Integrat – Resurse de Apă:

1. Nume: Irina LUCAVETȚCHI
2. Funcția: Director TEHNIC
3. Date de contact: tel: +40 234 515 466, fax: +40 234 515 797
e-mail: irina.lucavetchi@das.rowater.ro

Relații cu publicul:

Date de contact : tel: +40 234 515 466, fax: +40 234 515 79
e-mail: georgiana.cernat@das.rowater.ro

Relații cu presa:

Date de contact : tel/fax : +40 234 515 466, fax: +40 234 515 797
e-mail: georgiana.cernat@das.rowater.ro

Procedurile pentru obținerea documentațiilor de bază și a informațiilor cu privire la planurile de management la nivelul bazinelor/spațiilor hidrografice sunt prezentate în Ordinul Ministrului nr.1012/19.10.2005 pentru aprobarea Procedurii privind mecanismul de acces la informațiile de interes public privind gospodărirea apelor și în Ordinul Ministrului nr 1044/27.10.2005 pentru aprobarea Procedurii privind consultarea utilizatorilor de apă, riveranilor și publicului la luarea deciziilor în domeniul gospodării apelor.

De asemenea, accesul liber la informația privind mediul este stipulat de Hotărârea de Guvern nr. 878 din 28 iulie 2005 privind accesul publicului la informația privind mediul, cu modificările și completările aduse de Ordonanța de Urgență nr. 70 din 14 iunie 2009, prin care se stabilesc condițiile în care informațiile privind mediul, deținute de către autoritățile publice, se pun la dispoziția publicului cu scopul de a asigura liberul acces și diseminarea acestor informații, iar Ordinul Ministrului nr. 1182/18.12.2002 aprobă Metodologia de gestionare și furnizare a informației privind mediul, deținută de autoritățile publice pentru protecția mediului.

**Lista persoanelor de contact pentru obținerea informațiilor utilizate în elaborarea
Planului de Management al spațiului hidrografic Siret
Biroul Plan de Management Bazinal**

1. Crina Andrei - șef birou

Date de contact: tel. +40 234 515 466 (int. 209)

fax 0234-515797

e-mail: crina.andrei@das.rowater.ro

2. Mihaela Neațu - ing. chimist

Date de contact: tel. +40 234 515 466 (int. 209)

fax 0234-515797

e-mail: mihaela.neatu@das.rowater.ro

3. Florin Prisecaru - biolog

Date de contact: tel. +40 234 515 466 (int. 209)

fax 0234-515797

e-mail: florin.prisecaru@das.rowater.ro

4. Oana Mocănașu – ing. protecția mediului

Date de contact: tel. +40 234 515 466 (int. 209)

fax 0234-515797

e-mail: oana.mocanasu@das.rowater.ro

5. Alina Chiribău – funcționar adm.

Date de contact: tel. +40 234 515 466 (int. 209)

fax 0234-515797

e-mail: alina.chiribau@das.rowater.ro

Descrierea caracteristicilor corpurilor de apă subterană

În Administrația Bazinală de Apă Siret au fost delimitate și sunt administrate 6 corpuri de apă subterană.

Corpul de apă subterană ROSI01 Munții Suhardului – Obcina Mestecănișului

În Munții Suhardului și Obcina Mestecănișului este localizat corpul de apă subterană mixt (freatic și de adâncime) de tip fisural, acumulat în calcare și dolomite cristaline, precum și în șisturile cristaline ale Seriei de Tulgheș. Toate aceste tipuri de roci metamorfice sunt de vârstă precambrian superior-paleozoică și sunt faliatate, în general, pe direcția SV-NE. Limita dintre cele două grupe de munți este marcată de râul Bistrița, cu sensul de curgere orientat NV-SE.

Formațiunile cristaline, în care este inclus corpul de apă subterană sunt parțial neacoperite, parțial acoperite cu depozite cretacice și cuaternare. Infiltrația eficace este cuprinsă între 63 și 94,5 mm/an, gradul de protecție fiind mediu sau nesatisfăcător.

Apele subterane sunt acumulate și circulă pe fisuri, pe falii și pe suprafețele de contact dintre cristalin și diferitele tipuri genetice de depozite cuaternare (aluviale, fluviale, deluviale, coluviale, eluviale etc.). Izvoarele apar în amonte de localitatea Cârlibaba (pe malul stâng al râului Bistrița) și au debite cuprinse între 1,31 și 3,92 l/s. Alimentarea corpului de apă subterană se realizează predominant din precipitații.

Apele care circulă prin calcare și dolomite cristaline sunt bicarbonat calce magneziene. Cele care circulă prin andezite sau șisturi cristaline au o mineralizație mai scăzută și procentul de sodiu față de celelalte elemente este mai mare.

Pentru corpul de apă subterană ROSI01-Cârlibaba (Figura 4.1.1.) harta utilizării terenului (programul Corine Land Cover 2000) scoate în evidență faptul că cea mai mare parte din suprafața sa (80 %) este acoperită de păduri.

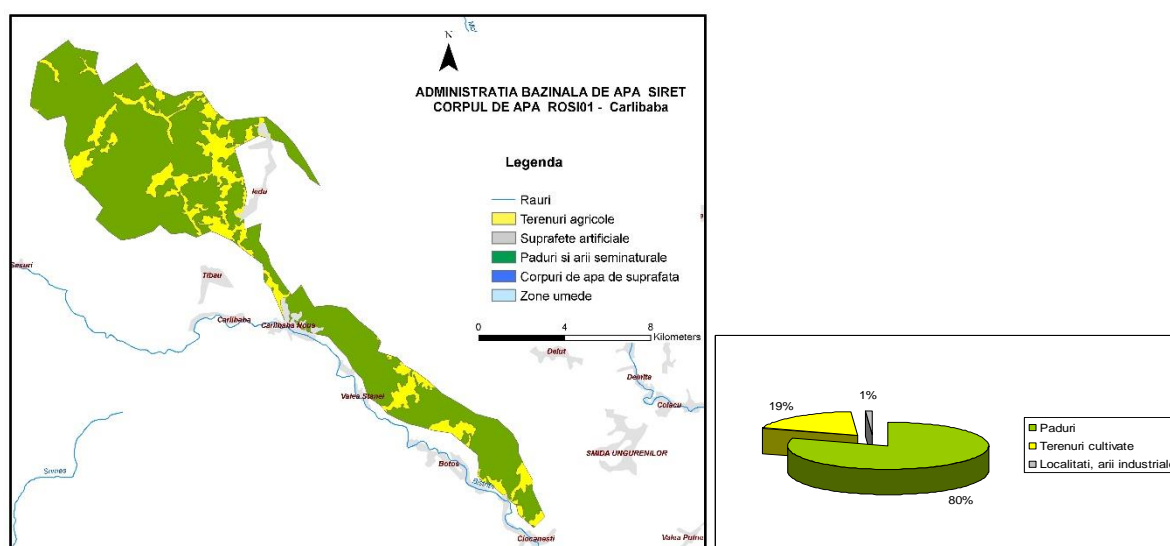


Figura 4.1.1. Utilizarea terenului pentru corpul de apă subterană ROSI01- Cârlibaba

Corpul de apă subterană ROSI02 - Depresiunea Dornei

Corpul de apă subterană freatică de tip poros permeabil este cantonat în depresiunea intracarpatică a Dornei, este acumulat în depozite aluvionare reprezentate prin formațiuni granulare (nisipuri, pietrișuri și bolovănișuri), de vârstă holocenă.

Depozitele aluvionare din valea Dornei prezintă grosimi relativ mici, variind între 2 și 6 m, depuse peste formațiuni paleogene constituite din roci compacte impermeabile (gresii, marne și șisturi argiloase).

Adâncimea nivelului hidrostatic mediu este cuprinsă între 1 și 2,5 m cu amplitudini medii de variație de 2,0 m. Alura hidroizohipselor indică o curgere paralelă cu albia râului, acviferul fiind ușor drenat de către râu.

Potențialul acvifer al acestei zone (valea Dornei) este slab, cu debite care nu depășesc 0,3 l/s. Caracteristicile hidraulice ale rocii magazin sunt puse în evidență prin valorile reduse ale transmisivității (5-20 m²/zi) și ale conductivității hidraulice de circa 3 m/zi.

În valea Neagra Șarului, partea centrală a depresiunii prezintă acviferul aluvionar, cu o grosime de circa 10 m, acoperit de un pachet de silturi argiloase și argile siltice groase de 3-5 m. Nivelul piezometric din acest compartiment al depresiunii este situat la adâncimi de 0,2–3 m. Râul exercită un puternic drenaj al acviferului din luncă.

Transmisivitatea acviferului este de circa 20 m²/zi, iar conductivitatea hidraulică este de 2 m/zi. Debitele posibil a fi exploatate au valori care nu depășesc 0,5 l/s/ foraj.

În sectorul nord-estic al depresiunii, transmisivitățile au valori cuprinse între 80 și 100 m²/zi iar debitele ce se pot extrage sunt de 2,0-2,5 l/s/foraj.

Stratele acvifere sunt alimentate din precipitații care cad pe suprafața depresiunii.

Acest acvifer are în general, o vulnerabilitate ridicată la poluare, nefiind protejat decât în măsură foarte mică de depozitele semipermeabile acoperitoare.

Având în vedere cele de mai sus și apreciind că acest acvifer în ansamblu, are un grad de protecție mediu sau nesatisfăcător, se recomandă ca el să fie inclus în categoria acviferelor care necesită urmărirea evoluției sale din punct de vedere calitativ printr-o rețea de observație cu frecvență periodică mică (o dată pe an).

Diagramele Piper și Schoeller (Figura 4.1.2.) executate pe baza datelor analizelor chimice obținute din forajele Rețelei Hidrogeologice Naționale arată că apele sunt bicarbonatate calcice. Datorită emanațiilor postvulcanice de CO₂ acest corp se manifestă în anumite locuri prin existența borcuturilor (ape carbogazoase). Apele carbogazoase sunt mai puternic mineralizate și sunt protejate la infestarea microbiologică.

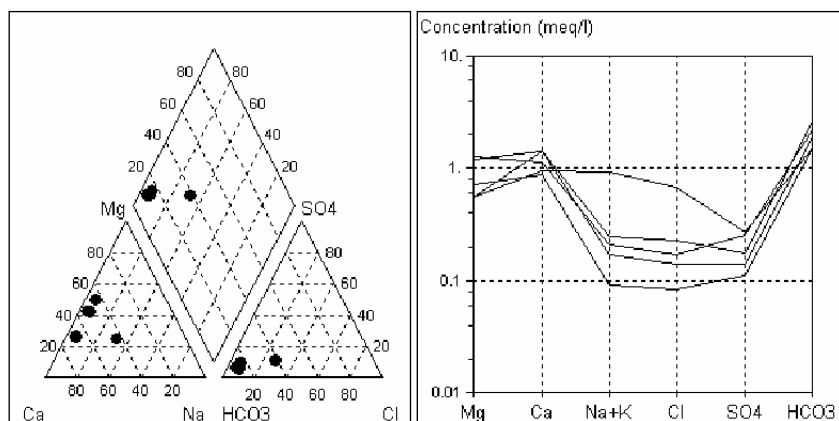


Figura 4.1.2. Diagramele Piper și Schoeller efectuate pe baza analizelor chimice ale unor foraje aparținând Rețelei Hidrogeologice Naționale

Pentru corpul de apă subterană ROSI02 - Depresiunea Dornelor, harta utilizării terenului (Figura 4.1.3.) indică o proporție mai mică acoperită de păduri (25 %) și o suprafață mai mare (62%) acoperită de suprafețe cultivate.

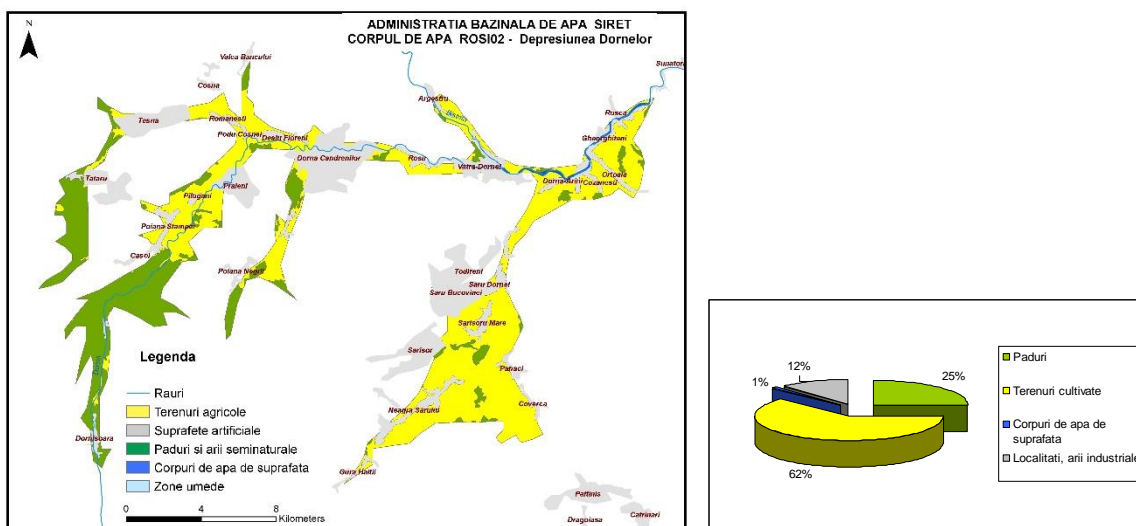


Figura 4.1.3. Utilizarea terenului pentru corpul de apă subterană ROSI02 - Depresiunea Dornelor

Corpul de apă subterană ROSI03 - Lunca și terasele râului Siret și a afluenților săi

Corpul de apă subterană freatică, de tip poros permeabil, se dezvoltă în depozitele din lunca și terasele râului Siret și a afluenților acestuia și este de vârstă cuaternară.

Acviferul freatic este cantonat în nisipuri și pietrișuri cu bolovănișuri, acoperite de depozite de argile, argile siltice sau nisipoase. Stratele permeabile au grosimi medii de circa 5 m. Grosimi mai mari ale formațiunilor acvifere se înregistrează în zona stațiilor hidrogeologice Hârlești și Gherăești, Bacău și Sascut, unde acestea ajung la circa 10 m grosime, precum și la stațiile Adjud și Ciorani unde grosimile pietrișurilor sunt de 20 m.

Stratul acoperitor este constituit din depozite semipermeabile cu grosimi cuprinse între 0-5 m în zonele de luncă și depozite mai groase în zonele de terasă (5-10 m).

Aluviunile afluenților de pe dreapta Siretului au grosimi cuprinse între 5-10 m, uneori ajungându-se la 20 m. În zonele de luncă, depozitele din acoperiș pot lipsi; pe terasă ele ajung să depășească 10 m grosime și sunt constituite din depozite loessoide. Nivelul apelor freatice se situează între adâncimile de 2-15 m.

Tipul de apă (pentru toți afluenții de dreapta ai Siretului) este bicarbonat-calcic sau bicarbonat-calcic-magnezian.

Afluenții din stânga Siretului au terasele și luncile slab dezvoltate, constituite în general din nisipuri care înmagazinează resurse reduse de apă.

În amonte de Bucecea, grosimea acviferului aluvionar ajunge până la 11 m.

În aval de această localitate, aluviunile au grosimi de cca. 10 m, debitele obținute sunt între 1-15 l/s, pentru denivelări de 1,5 m.

Din terasa Siretului din zona Câmpuri s-au obținut debite de 3 l/s din acviferele situate între adâncimile de 2,5 m și 6,5 m.

În zona Hânțești, la contactul terasei superioare cu terasa inferioară, apar o serie de izvoare cu debite de 1-1,8 l/s.

Începând din aval de Pașcani până la Bacău, terasele Siretului au o dezvoltare continuă mare, stratul acvifer cantonat în aceste depozite are debite importante.

Amonte de Roman, lunca de pe partea dreaptă a Siretului este constituită din pietriș și bolovăniș, până la adâncimea de 10 m.

Între Răcăciuni și Sascut, aluviunile se găsesc la adâncimi de 2-14 m, nivelul apei subterane situându-se la 1-5 m sub cota terenului. Debitul are valori de 4,5-13,5 l/s pentru denivelări de 0,2-7,2 m, iar conductivitatea este de 8-200 m/zi.

În terasa inferioară a Siretului de la Răcăciuni la Sascut, acviferul se dezvoltă la adâncimi de 9-32,5 m; alimentarea lui se realizează din precipitații și descărcări din treptele superioare, iar nivelul apei subterane se situează la adâncimi de 4 - 9 m.

Nivelul hidrostatic are în general caracter liber, în cazul prezenței în acoperișul stratului freatic a depozitelor argiloase-siltice căpătând caracter ascensional.

Direcția de curgere a fluxului subteran este, în general, dinspre zonele mai înalte spre zonele mai joase, rețeaua hidrografică din zonă drenând stratul freatic.

La contactul teraselor râurilor Siret, Suceava și Moldova cu luncile apar izvoare cu debite cuprinse între 0,02 l/s și 3,0 l/s la Iacobești.

În lunca și terasele râului **Suceava**, acviferul freatic este cantonat în depozite de pietrișuri și bolovănișuri (în zona de izvoare a râului), iar în aval depozitele devin mult mai fine, uneori constituite numai din nisipuri.

Debite importante cuprinse între 1-15 l/s, pentru denivelări de 0,35-2,5 m, s-au obținut din lunca râului Suceava.

Parametrii hidrogeologici au următoarele valori: debitele specifice variază între 1-10 l/s/m, transmisivitățile au valori frecvente de 100-500 m²/zi, iar coeficienții de filtrație între 10-100 m/zi.

Alimentarea acviferului din lunca râului Suceava, ca și a celorlalți afluenți ai Siretului, se realizează din precipitații și din apele de suprafață.

În lunca și terasele râului **Moldova**, acviferul freatic este constituit din pietrișuri și bolovănișuri și mai puțin nisipuri, uneori acoperite de depozite de argile nisipoase sau silturi nisipoase argiloase.

Debitele specifice sunt mai mari de 10 l/s/m, coeficienții de filtrație variază între 50 – 500 m/zi, cu valori diferite în funcție de granulometria depozitelor, iar transmisivitățile între 500-1000 m²/zi (în unele foraje ajungând chiar la 5000 m²/zi).

În sectorul aval de Baia, aluviunile au grosimi de 1-10 m, fiind acoperite de un complex de silturi groase de 1-3 m (Figura 4.1.4.).

Debitele punctuale obținute din lunca râului Moldova și din terasa inferioară sunt cuprinse între 3-17 l/s.

În zona Berchișești, aluviunile se găsesc între 7-14 m adâncime, iar în terasa inferioară la 22 m. Debitele obținute sunt cuprinse între 2,5-4,5 l/s.

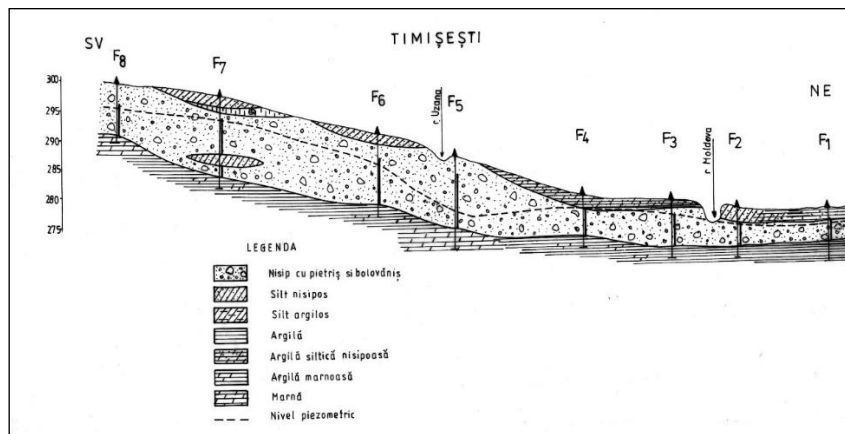


Figura 4.1.4. Secțiune hidrogeologică prin forajele stației hidrogeologice Timișești

Lunca și terasele râului Bistrița sunt bine dezvoltate mai ales în depresiunea cu același nume unde se pot urmări trei niveluri de terase.

Acviferul este constituit din nisipuri și pietrișuri cu bolovănișuri, cu grosimi cuprinse între 5-10 m (uneori depozitele depășesc 20 m).

În zona Buhuși, aluviunile au grosimi de până la 9 m; nivelul apei se situează între 1,7 și 3,4 m; debitele sunt cuprinse între 2,6 și 40 l/s/foraj, pentru denivelări de 0,3-1,65 m, iar permeabilitatea este cuprinsă între 200-600 m/zi.

În terasa inferioară a râului Bistrița, acviferul este constituit din nisip, pietriș și bolovăniș între adâncimile de 6-13 m.

Grosimea medie a acviferului freatic este cuprinsă între 5-10 m (în unele foraje acestea depășesc 20 m).

Stratul acoperitor este constituit din argile și silturi argiloase cu dezvoltare discontinuă.

Patul impermeabil al stratului acvifer este constituit din argile, argile marnoase iar la Stejaru și Bâta Doamnei în bază s-au întâlnit gresii.

Parametrii hidrogeologici au următoarele valori: coeficienții de filtrație variază între 50-500 m/zi, transmisivitățile au valori cuprinse între 500-1000 m²/zi, iar debitele specifice au valori de peste 10 l/s/m.

Regimul hidrogeologic al văii Bistrița este dependent de regimul creat prin amenajările hidrotehnice executate.

Amenajarea integrală a cursului râului Bistrița a influențat captările existente în aval de baraj, prin modificarea regimului hidrogeologic din albia majoră a râului și din terasa inferioară, deoarece pietrișurile din baza terasei inferioare sunt în legătură cu cele din albia majoră.

Alimentarea acviferului freatic se realizează, în principal, din precipitații și mai puțin din apele de suprafață.

Pe valea Bistriței, în aval de Dochia Vânători, apele sunt de tip bicarbonat sulfato - calco-sodice.

În lunca râului **Trotuș** și a afluenților acestuia, depozitele acviferului freatic sunt constituite din nisipuri, pietrișuri și bolovănișuri situate la adâncimi variabile.

Astfel, la Borzești, din depozitele terasei superioare situate la adâncimea de 2-6 m s-au obținut debite de 6-8 l/s, pentru denivelări de 0,5-0,8 m. În terasa medie, nivelul apei subterane se află la 0,5-2 m de la suprafața terenului.

Lunca pârâului Oituz, înainte de confluența cu valea Trotuș, nu prezintă importanță hidrogeologică, dar din terasa Oituzului s-au obținut 2,2 l/s pentru o denivelare de 0,35 m. Acviferul este constituit din nisipuri pietrișuri și bolovănișuri cu grosimi de până la 5 m.

În lunca pârâului Cașin, debitele obținute sunt cuprinse între 0,5 și 6 l/s. Grosimea depozitelor care cantonează acviferul freatic este de 2-3 m.

Direcția de curgere a fluxului subteran este, în general, dinspre zonele mai înalte spre zonele mai joase, rețeaua hidrografică din zonă drenând stratul freatic. Această acțiune de drenare este puternică în bazinul Trotuș.

O zonă importantă din punct de vedere al resurselor de apă freatică este zona depozitelor aluvionare din cursul inferior al Trotușului (conul aluvionar al Trotușului).

Astfel, forajele postului hidrogeologic Cornățel au valori ale coeficienților de filtrație cuprinse între 200-300 m/zi, ale transmisivității de peste 3000 m²/zi. Debitul specific obținute în aceste zone au atins valori de peste 10 l/s/m.

Sub aspect hidrochimic, apele freatică sunt bicarbonatate sulfato-cloro-sodice, iar pe afluenții Trotușului acestea sunt bicarbonatate cloro-sodice sau sodo-calcice.

Diagramele Piper și Schoeller (Figura 4.1.5.) elaborate pe baza datelor I.N.H.G.A. arată că majoritatea apelor se încadrează în domeniul bicarbonat calcic magnezian. Excepții fac probele de apă de la Prohozești și Bacău Furnicari care sunt de tipul clorosodice sau sulfatate.

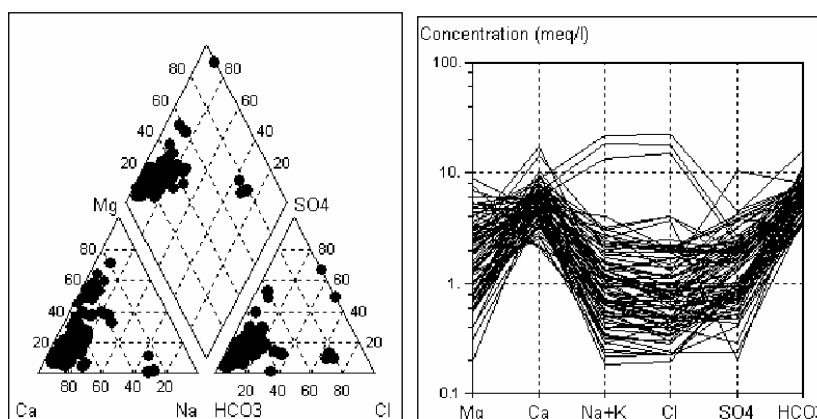


Figura 4.1.5. Diagramele Piper și Schoeller efectuate pe baza analizelor chimice ale unor foraje aparținând Rețelei Hidrogeologice Naționale

Din harta utilizării terenului (Figura 4.1.6.) rezultă că cea mai mare parte din suprafața corpului de apă subterană (68%) este acoperită de terenuri posibil cultivate.

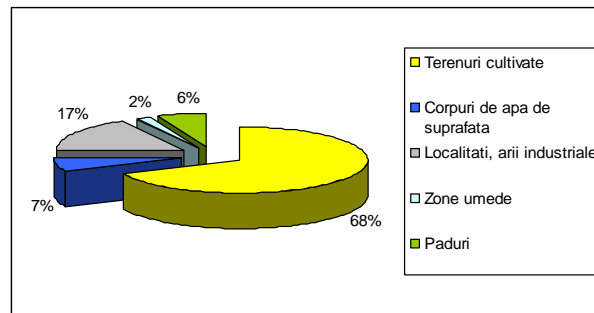
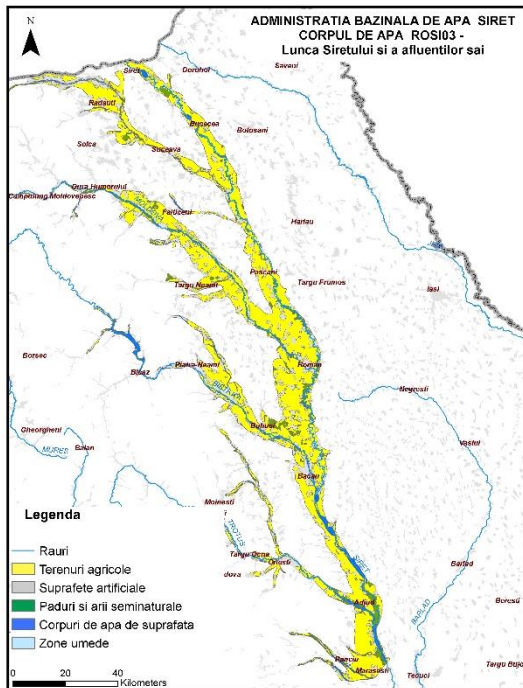


Figura 4.1.6. Utilizarea terenului pentru corpul de apă subterană ROSI03- Lunca Siretului și a afluenților săi

Corpul de apă subterană ROSI04 - Munții Hăghimaș

În Munții Hăghimaș este acumulat acest corp de apă subterană de tip fisural-carstic, dezvoltat în depozite triasice, jurasice și cretace. Aceste depozite au fost afectate de orogeneza alpină, care a determinat formarea unui mare sinclinal, orientat N-S, în cadrul căruia apar ondulații axiale și transversale. În general, depozitele triasice-cretace sunt străbătute de numeroase falii și fisuri care, alături de planele de stratificație și golurile carstice, constituie căi de acces și de circulație a apelor meteorice în masa rocilor.

Sucesiunea formațiunilor mezozoice din Munții Hăghimaș este reprezentată prin: depozite triasice (dolomite și calcare dolomitice, cu conglomerate și gresii cuarțitice în bază), depozite jurasice inferioare (calcarenite și gresii), depozite jurasice medii (conglomerate, gresii, calcarenite), depozite jurasice superior-cretacic inferioare (calcare) și depozite cretace (conglomerate, gresii și marne, cu intercalații de calcare recifale la diferite nivele).

Izvoarele care se întâlnesc pe suprafața corpului de apă subterană, apar din depozitele triasice-cretace au debite cuprinse între 0,5 și 500 l/s. Apele subterane sunt bicarbonat-calcice-magneziene și au pH-ul cuprins între 7,3 și 7,6, duritatea totală între 10,5 și 14 grade germane, mineralizația totală între 224,63 și 319 mg/l, iar reziduul fix între 230 și 300 mg/l.

În Munții Hăghimașului își au obârșia Oltul (în partea de vest) și Bicazul, în partea de est a acestora. Cel mai important, prin suprafața drenată și prin debit, este râul Bicazul. La obârșie, acesta are numeroși afluenți: pe partea dreaptă, pârâul Hăghimaș și pârâul Bicăjel; pe partea stângă: pârâul Licaș, pârâul Suhard, pârâul Cupașelor și pârâul Lapoș. De exemplu, pârâul Bicăjel, cu debit mediu în timpul verii de circa 1 m³/s, își adună apele din izvoarele „Trei Fântâni” și „Izvorul Cald”, în proporție de cel puțin 50%.

Dolomitele triasice, deși sunt puțin solubile, datorită faliilor și fisurilor permit acumularea apei, pe care o cedează prin izvoare. Debitul unor asemenea izvoare cu

temperaturi de 7-8⁰ C variază între 0,5-20 l/s (exemplu izv. Stânei de pe Pârâul Calului al cărui debit ajunge la 20 l/s). În masa calcarelor neojurasice și eocretacice (Preda, 1971 în Grasu et al.,2010) sunt descrise o serie de izvoare, după cum urmează:

Izvorul Melekviz de tip exurgentă și resurgentă, cu un debit de cca. 0,3 m³/s și temperatura constantă a apei de 7⁰ C (Foto 4.1.7.);



Figura 4.1.7. Izbucul Melekviz

Izvoarele Trei Fântâni, situate în Depresiunea Bicăjelului, se varsă prin trei emergențe, au un debit de 0,5 m³/s și temperatura apei de 6,5⁰ C;

Izvorul Rece cu debite cuprinse între 5-15 l/s, are o temperatură a apei de 7-9⁰ C (Foto 4.1.8);



Figura 4.1.8. Izbucul Izvorul Rece

Izvoarele din Hășmașul Negru și Poiana Albă au debite în jur de 3-5 l/s și temperatura apei în jur de 6 și 7,5^o C.

Diagramele Piper și Schoeller (Figura 4.1.9.) executate după datele din arhiva PROSPECTIUNI S.A. (Dragomir, 1993) arată constanța chimismului apelor din acest corp și caracterul bicarbonat calcic al acestora.

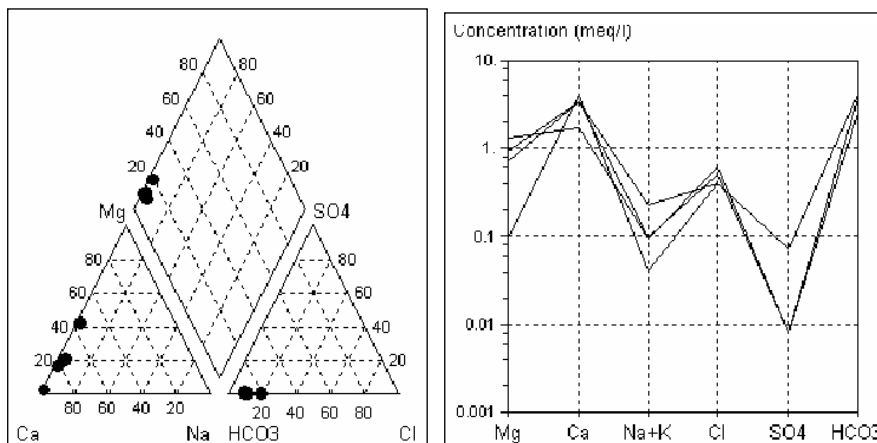


Figura 4.1.9. Diagramele Piper și Schoeller efectuate pe baza analizelor chimice ale unor izvoare

Harta utilizării terenului (Figura 4.1.10.) indică faptul că, în cea mai mare parte (60%) suprafața acestui corp de apă subterană este acoperită de păduri și într-o proporție mai mică (39%), de terenuri agricole sau pășuni.

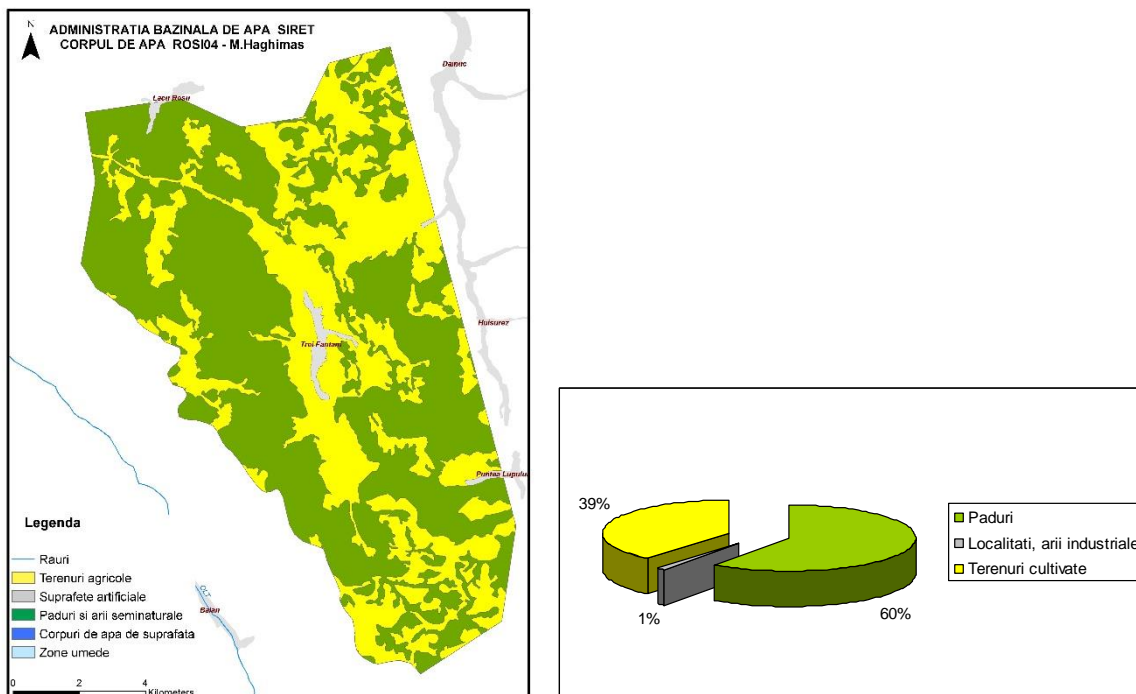


Figura 4.1.10. Utilizarea terenului pentru corpul de apă subterană ROSI04 - Munții Hăghimaș

Corpul de apă subterană ROSI05 - Câmpia Siretului inferior

Corpul de apă subterană freatică este de tip poros permabil și este acumulat în depozitele de vârstă cuaternară, care se dezvoltă în câmpia de divagare.

Această câmpie are aspectul unui vast ținut depresionar care însoțește marginea externă a câmpiei piemontane de nord-vest. Aici mișcările de subsidență de la sfârșitul Cuaternarului au determinat înecarea luncilor și teraselor sub aluviunile recente ale râurilor.

Orizontul acvifer prezintă grosimi apreciabile. La sud de localitatea Mărășești, datorită unei mari zone de subsidență, lunca capătă o dezvoltare din ce în ce mai mare. Denumită din punct de vedere geomorfologic, întreaga unitate apare ca o zonă joasă de luncă (Figura 4.1.11.) .

Acviferul freatic cantonat în nisipurile și pietrișurile acestor depozite se găsește situat, în general, la adâncimi reduse (de 1-5 m), excepție făcând zonele acoperite cu depozite deluvial-proluviale din câmpia Siretului, cu nivel piezometric de la 8-10 m adâncime.

Depozitele aluvionare sunt constituite din pietrișuri, bolovănișuri și nisipuri și catonează cel mai important acvifer din bazinul inferior al Siretului. Granulometria depozitelor scade de la nord la sud trecând spre valea Râmnicului și a Buzăului la nisipuri fine și silturi nisipoase. Depozitele aluvionare grosiere au cea mai mare grosime în zona Mărășești-Doaga-Cosmești unde ajung la peste 100 m trecând în adâncime la Formațiunea de Căndești.

Spre sud, grosimea aluviunilor scade la circa 40 m în zona Jorăști-Boțârlău-Vultură și la 15-20 m în zona Milcov-Risipiți-Gologanu-Bordeasca, la limita cu câmpia piemontană. Odată cu scăderea grosimii și granulometriei depozitelor spre sud, se constată o îngroșare până la peste 20 m a formațiunilor de silturi argiloase din acoperișul stratului acvifer.

Patul impermeabil se dezvoltă continuu doar în lunca și terasele Siretului din sectorul Adjud-Ciorani ca și în câmpia de divagare și lunca de la sud de Putna.

Parametrii hidrogeologici au următoarele valori: conductivitatea hidraulică variază în limite largi între 10 și 300 m/zi (cu valori medii între 30 și 100 m/zi). Cele mai mari valori s-au întâlnit la partea superioară a complexului acvifer în depozitele permeabile mai noi ale luncii. În partea de vest unde nivelurile hidrostatice se situează la adâncimi mai mari de 30 m, precum și în partea de sud, unde se înmulțesc intercalațiile argiloase valorile coeficienților de filtrație scad la valori sub 10 m/zi. Valorile transmisivităților se situează, în medie, între 100-500 m²/zi.

Tipul predominant al apelor freatice este bicarbonat-calcic sau bicarbonat-calcic-magnezian.

Începând din zona Slobozia Ciorăști spre est, în întreaga zonă ce se dezvoltă la sud de Milcov și Putna, atât mineralizațiile cât și durezza cresc mult.

Procesul intens de mineralizare al apelor freatice este strâns legat de scăderea permeabilității depozitelor acvifere și de micșorarea vitezei de circulație a acviferului freatic spre zonele de descărcare de la confluență.

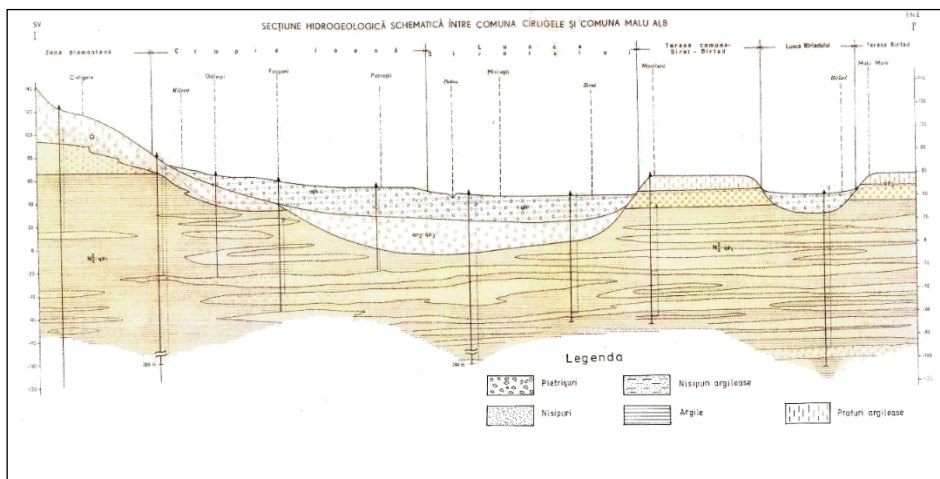


Figura 4.1.11. Secțiune hidrogeologică între Cârlișele și Malu Alb

Acviferul freatic este alimentat în cea mai mare parte din afluxul subteran provenit din câmpia piemontană sau din izvoarele ce apar la contactul cu această zonă.

Alimentarea din precipitații este foarte redusă acolo unde stratul acvifer este acoperit de loessuri argiloase și mai intensă în zonele în care depozitele stratului acvifer se dezvoltă la suprafață, situații foarte frecvente în această zonă.

Diagramele Piper și Schoeller (Figura 4.1.12.) efectuate după datele forajelor de monitorizare ce aparțin Rețelei Hidrogeologice Naționale arată o foarte mare varietate a chimismului apelor acestui corp de apă subterană.

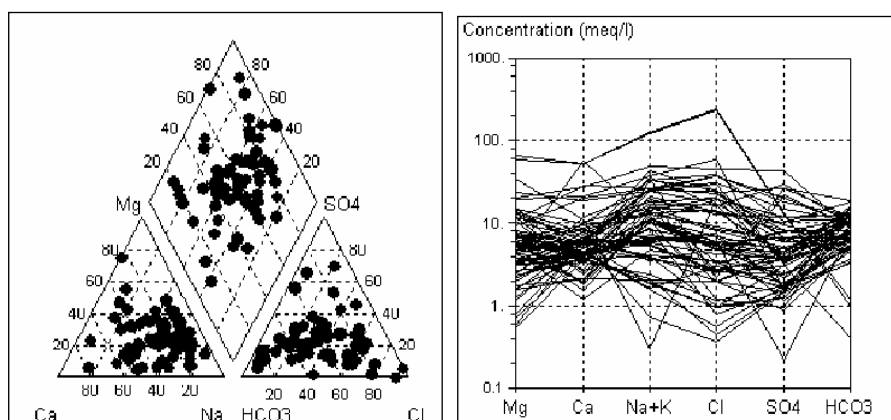


Figura 4.1.12. Diagramele Piper și Schoeller efectuate pe baza analizelor chimice ale unor foraje ce aparțin Rețelei Hidrogeologice Naționale

Din elaborarea hărții utilizării terenului pentru acest corp de apă subterană (Figura 4.1.13.) rezultă faptul că acest corp de apă subterană are suprafața acoperită de terenuri agricole în proporție foarte mare (82%)

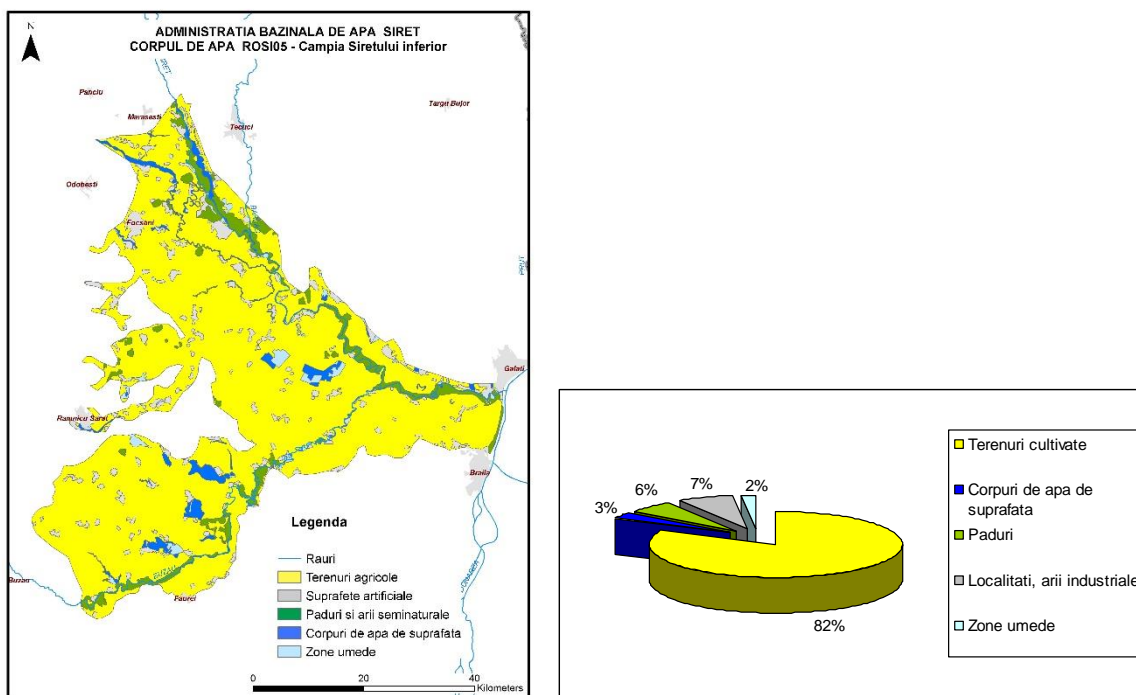


Figura 4.1.13. Utilizarea terenului pentru corpul de apă subterană ROSI05 – Câmpia Siretului inferior

Corpul de apă subterană ROSI06 - Suceava

Acest corp de apă subterană de adâncime este de tip poros permabil, se dezvoltă în formațiuni de vârstă sarmațiană și are caracter transfrontalier.

Depozitele sarmațiene au o largă dezvoltare în Platforma Moldovenească și sunt constituite dintr-o alternanță de argile, marne, nisipuri și intercalații centimetrice de gresii calcaroase și calcare oolitice.

Litologic, partea bazală a Sarmațianului (Volhinianul) este reprezentată printr-o alternanță de: argile, nisipuri, gresii și gresii oolitice, în care se întâlnesc și intercalații subțiri de bentonit și tuf andezitic. Orizontul superior este constituit din nisipuri, argile și gresii (Figura 4.1.14.).

Numărul orizonturilor poros permeabile variază de la un foraj la altul și sunt cuprinse între 2 și 8 orizonturi.

Stiva depozitelor volhiniene are o grosime de peste 250 m, iar forajul Fălticeni a interceptat 4 orizonturi constituite din nisipuri cu granulație medie și grosieră. Debitul obținut din acest foraj este de 0,4 l/s.

În forajul de la Trușești, grosimea depozitelor volhiniene este de 100 m, în bază pe aproximativ 13 m se dezvoltă o stivă de argile vinete ce aparține Buglovianului. Depozitele volhiniene sunt constituite dominant din argile vinete, singura intercalație de nisipuri întâlnindu-se la aproximativ 50 m (grosimea nisipurilor este de circa 40 cm). Debitul obținut este de 0,3 l/s, iar apa este de bună calitate.

În forajul Roma, au fost identificate 4 orizonturi poros-permeabile, debitul obținut fiind de 1,3 l/s, iar apa se încadrează în limitele de potabilitate.

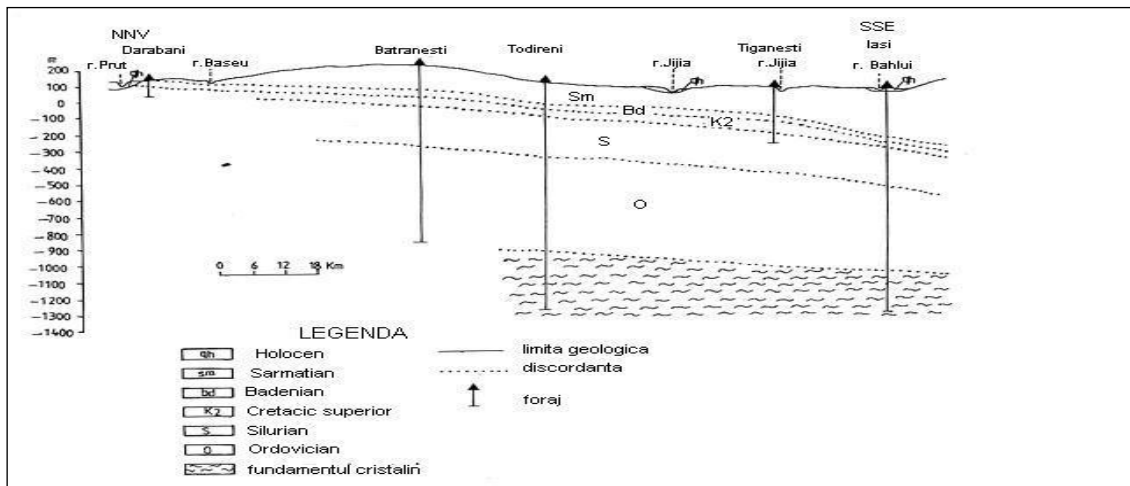


Figura 4.1.14. Secțiune geologică între Darabani și Iași

Interdependența corpurilor de apă subterană cu ecosistemele terestre și ecosistemele acvatice (după Metodologia A.H.R. – 2015)

În cadrul elaborării celui de-al doilea *Plan de Management* (2015) și ulterior în cadrul completării bazei de date WISE (2016) au fost realizate obiectivele:

A. Analiza interdependenței posibile a corpurilor de apă subterană cu apele de suprafață și

B. Evaluarea dependenței ecosistemelor terestre de corpurile de apă subterană.

A. Analiza interdependenței posibile a corpurilor de apă subterană cu apele de suprafață

Rezultatele analizei interdependenței corpurilor de apă subterană cu apele de suprafață sunt prezentate în tabelul de mai jos:

Tabelul 4.2.1. Corpurile de apă subterană aflate în interdependență cu corpurile de apă de suprafață

Cod corp de apă subterană	Denumire corp	Cod corp apă de suprafață	Nume corp apă de suprafață
ROSI03	Lunca și terasele râului Siret și a afluenților săi	RORW12-1-22_B1	Pietrosul
ROSI03	Lunca și terasele râului Siret și a afluenților săi	RORW12-1-25_B1	Sirețel + Valea Mare
ROSI03	Lunca și terasele râului Siret și a afluenților săi	RORW12-1-68_B1	Polocin + afluenți
ROSI03	Lunca și terasele râului Siret și a afluenților săi	RORW12-1-69_B4	Trotuș (cf Tazlău - cf Siret)
ROSI03	Lunca și terasele râului Siret și a afluenților săi	RORW12-1_B7	Siret (baraj Berești - ac Călimănești)
ROSI03	Lunca și terasele râului Siret și a afluenților săi	RORW12-1-73_B1	Zăbrăuț + Zăbrăuțul Mic + Câmpul
ROSI03	Lunca și terasele râului Siret și a afluenților săi	RORW12-1_B9	Siret (baraj Călimănești - cf Dunăre)
ROSI03	Lunca și terasele râului Siret și a afluenților săi	ROA2	Canal Siret - Bărăgan
ROSI03	Lunca și terasele râului Siret și a afluenților săi	RORW12-1-40-38_B1	Hatia
ROSI03	Lunca și terasele râului Siret și a afluenților săi	RORW12-1-40-39_B1	Râșca + afluenți
ROSI03	Lunca și terasele râului Siret și a afluenților săi	RORW12-1-40-40_B1	Lețcani+Stroești
ROSI03	Lunca și terasele râului Siret și a afluenților săi	RORW12-1-40-41_B2	Ozana (Dumbrava)
ROSI03	Lunca și terasele râului Siret și a afluenților săi	RORW12-1-40-42_B1	Cristești
ROSI03	Lunca și terasele râului Siret și a afluenților săi	RORW12-1-40-43_B1	Boura

Cod corp de apă subterană	Denumire corp	Cod corp apă de suprafață	Nume corp apă de suprafață
ROSI03	Lunca și terasele râului Siret și a afluenților săi	RORW12-1-40-44_B1	Valea Seacă
ROSI03	Lunca și terasele râului Siret și a afluenților săi	RORW12-1-40-45_B1	Umbrari
ROSI03	Lunca și terasele râului Siret și a afluenților săi	RORW12-1-40_B3	Moldova (cf Suha - cf Vier)
ROSI03	Lunca și terasele râului Siret și a afluenților săi	RORW12-1-40-47_B1	Valea Albă (Soci)
ROSI03	Lunca și terasele râului Siret și a afluenților săi	RORW12-1-40-48_B1	Valea Mare
ROSI03	Lunca și terasele râului Siret și a afluenților săi	RORW12-1-40-49_B1	Vier
ROSI03	Lunca și terasele râului Siret și a afluenților săi	RORW12-1-40_B4	Moldova (cf Vier - cf Siret)
ROSI03	Lunca și terasele râului Siret și a afluenților săi	RORW12-1-40-50_B1	Ciurlac
ROSI03	Lunca și terasele râului Siret și a afluenților săi	RORW12-1-40-27A_B1	Bucovăț
ROSI03	Lunca și terasele râului Siret și a afluenților săi	RORW12-1-40-28_B1	Isachia
ROSI03	Lunca și terasele râului Siret și a afluenților săi	RORW12-1-40-30_B1	Bălăcoia
ROSI03	Lunca și terasele râului Siret și a afluenților săi	RORW12-1-40-31A_B1	Valea Seacă
ROSI03	Lunca și terasele râului Siret și a afluenților săi	RORW12-1-40-32_B1	Ciumârne (Găinești)
ROSI03	Lunca și terasele râului Siret și a afluenților săi	RORW12-1-40-33_B1	Suha Mare + afluenți
ROSI03	Lunca și terasele râului Siret și a afluenților săi	RORW12-1-40-34_B1	Sasca Mare
ROSI03	Lunca și terasele râului Siret și a afluenților săi	RORW12-1-40-35A_B1	Râșca + afluenți
ROSI03	Lunca și terasele râului Siret și a afluenților săi	RORW12-1-40-35B_B1	Seaca
ROSI03	Lunca și terasele râului Siret și a afluenților săi	RORW12-1-40-36_B1	Șomuzul Mic
ROSI03	Lunca și terasele râului Siret și a afluenților săi	RORW12-1-32_B1	Valea Părului
ROSI03	Lunca și terasele râului Siret și a afluenților săi	RORW12-1-34_B1	Pârâul Țigăncilor + Vătășița + După Fântână
ROSI03	Lunca și terasele râului Siret și a afluenților săi	RORW12-1-35_B1	Mihaili
ROSI03	Lunca și terasele râului Siret și a afluenților săi	RORW12-1-36_B1	Dălcița + Boca
ROSI03	Lunca și terasele râului Siret și a afluenților săi	RORW12-1-37_B1	Albuia+afluenți
ROSI03	Lunca și terasele râului Siret și a afluenților săi	RORW12-1-37A_B1	Rediu
ROSI03	Lunca și terasele râului Siret și a afluenților săi	RORW12-1-39_B1	Pietrosul (Gâdinti)
ROSI03	Lunca și terasele râului Siret și a	RORW12-1_B4	Siret (baraj

Cod corp de apă subterană	Denumire corp	Cod corp apă de suprafață	Nume corp apă de suprafață
	afluenților săi		Bucecea - cf Moldova)
ROSI03	Lunca și terasele râului Siret și a afluenților săi	RORW12-1_B5	Siret (cf Moldova - ac Galbeni)
ROSI03	Lunca și terasele râului Siret și a afluenților săi	RORW12-1-17-30B_B1	Podul Vătafului
ROSI03	Lunca și terasele râului Siret și a afluenților săi	RORW12-1-17-32_B1	Salcea
ROSI03	Lunca și terasele râului Siret și a afluenților săi	RORW12-1-17-33_B1	Cânepiștea
ROSI03	Lunca și terasele râului Siret și a afluenților săi	RORW12-1-17_B3	Suceava (Tișăuți)
ROSI04	M.Haghimas	RORW12-1-53-48_B1	Bicaz (Bicaz Chei)
ROSI05	Câmpia Siretului inferior	RORW12-1-82_B5	Buzau_Buzau_cf. Costei
ROSI05	Câmpia Siretului inferior	RORW12-1-82_B6	Buzău_cf. Costei_cf. Siret
ROSI05	Câmpia Siretului inferior	RORW12-1-76_B1	Gârla Morilor
ROSI05	Câmpia Siretului inferior	RORW12-1-79_B3	Putna (Colacu, Botârlău, Podu Zamferei, Golești
ROSI05	Câmpia Siretului inferior	RORW12-1-79A_B1	Leica
ROSI05	Câmpia Siretului inferior	RORW12-1-80_B2	Râmnicul Sărat (Tulburea, Nicolești, Măicănești)
ROSI05	Câmpia Siretului inferior	RORW12-1-84_B1	Rusca
ROSI05	Câmpia Siretului inferior	RORW12-1-81_B1	Călmățui am. ac.
ROSI05	Câmpia Siretului inferior	ROLW12-1-81_B2	Călmățui - ac. Talabasca + av. 2
ROSI05	Câmpia Siretului inferior	RORW12-1_B9	Siret (baraj Călimănești - cf Dunăre)
ROSI05	Câmpia Siretului inferior	RORW12-1-75_B2	Sușița
ROSI05	Câmpia Siretului inferior	RORW12-1-78_B3	Bârlad - cf Crasna - cf Siret (+ derivația Munteni - Tecucel)
ROSI05	Câmpia Siretului inferior	RORW12-1-81A.5_B1	Suhul + afl. + Bârlădel + afl.
ROSI05	Câmpia Siretului inferior	RORW12-1-81A_B1	Geru și Gologan (Geru și afluenții)

În vederea corelării cu prevederile Directivei Cadru Apă și a Directivei privind Apele Subterane, a fost realizat un Studiu privind metodologia de analiză a interdependenței dintre corpurile de apă subterană și ecosistemele terestre cu identificarea ecosistemelor terestre direct dependente de apa subterană. În elaborarea acestei metodologii s-au avut în vedere inclusiv Rapoartele Tehnice realizate în cadrul Strategiei Comune de Implementare a DCA, respectiv: Raportul Tehnic - CIS nr. 6 privind dependența dintre ecosistemele terestre și apele subterane (GWDTE), Raportul Tehnic - CIS nr 8 privind metodologiile utilizate la nivel european pentru evaluarea dependenței ecosistemelor terestre de apele subterane (GWDTE), precum și Raportul Tehnic privind ecosistemele acvatice asociate cu apele subterane (GWAAE). **Evaluarea dependenței ecosistemelor**

terestre de corpurile de apă subterană a fost realizată, în anul 2015, pe baza aplicării „Metodologiei de analiză a interdependenței dintre corpurile de apă subterană și ecosistemele terestre cu identificarea ecosistemelor terestre direct dependente de apa subterană” (metodologie elaborată de către Asociația Hidrogeologilor din România), în conformitate cu prevederile Directivei Cadru Apa 2000/60/EC și a Directivei 2006/118/EC.

Baza de date necesară identificării ecosistemelor potențial dependente de apă subterană conține informații privind:

- Corpurile de apă subterană:
 - Extinderea spațială (conturul corpului de apă);
 - Harta adâncimii nivelului piezometric al corpurilor de apă subterană freatică (pentru nivelul piezometric mediu multianual - perioada 2000-2014);
- Siturile de importanță comunitară din rețeaua Natura 2000 (SCI);
 - Extinderea spațială
 - (conturul sitului, necesar pentru stabilirea zonelor de suprapunere cu corpurile de apă freatică);
- Habitatele din rețeaua națională Natura 2000 (10x10km);
 - Extinderea spațială (conturul habitatului, necesar pentru stabilirea zonelor de suprapunere cu corpurile de apă freatică);
- Categoriile de utilizări ale terenului (Corine Land Cover);
 - Extinderea spațială (conturul categoriilor de utilizare a terenurilor pentru a detalia acolo unde este cazul extinderea habitatelor, detaliere necesară pentru stabilirea zonelor de suprapunere cu corpurile de apă freatică);
- Modelul digital al terenului.

Etapele parcurse, în vederea determinării interdependenței dintre corpurile de apă subterană și ecosistemele terestre, cu identificarea ecosistemelor terestre direct dependente de apa subterană, în conformitate cu prevederile Directivei Cadru Apa 2000/60/EC și a Directivei 2006/118/EC, au fost:

1. Identificarea ecosistemelor potențial dependente de apele subterane;

Pentru identificarea dependenței potențiale a ecosistemului de apă subterană a fost realizată suprapunerea grafică a siturilor din rețeaua Natura 2000 peste corpurile de apă cu nivel liber. În urma analizei suprafețelor de intersecție ale corpurilor de apă subterană cu nivel liber și ale siturilor de importanță comunitară din rețeaua Natura 2000 (SCI) a rezultat că există situri (SCI) independente și potențial dependente.

2. Analiza gradului de dependență a ecosistemelor de apa subterană;

Evaluarea gradului de dependență a siturilor de importanță comunitară SCI-Natura 2000 se bazează pe :

- Ecosistemele potențial dependente;
- Criteriile de diferențiere a gradului de dependență în funcție de adâncimea nivelului piezometric;
- Categoriile de utilizări ale terenului (Corine Land Cover).

3. Concluzii privind gradul de dependență al ecosistemelor de apă subterană.

Siturile de importanță comunitară din rețeaua Natura 2000 (SCI) potențial dependente de corpurile de apă subterană sunt identificate și ierarhizate după gradul de dependență în funcție de adâncimea nivelului piezometric al corpurilor de apă subterană (Anexele 1a și 1b din metodologia menționată).

Date generale

În cadrul acestui ciclu al Planului de Management, au fost analizate siturile de importanță comunitară reprezentative cu suprafața mai mare de 10 km² potențial dependente de toate corpurile de apă subterană freatică.

Pe baza „Metodologiei de analiză a interdependenței dintre corpurile de apă subterană și ecosistemele terestre cu identificarea ecosistemelor terestre direct dependente de apa subterană” au fost identificate siturile de importanță comunitară din rețeaua Natura 2000 (SCI) potențial dependente de corpurile de apă subterană freatică din cadrul Administrației Bazinale de Apă Siret.

În cadrul Administrației Bazinale de Apă Siret au fost delimitate 5 corpuri de apă subterană cu nivel liber (Figura 4.2.1.).

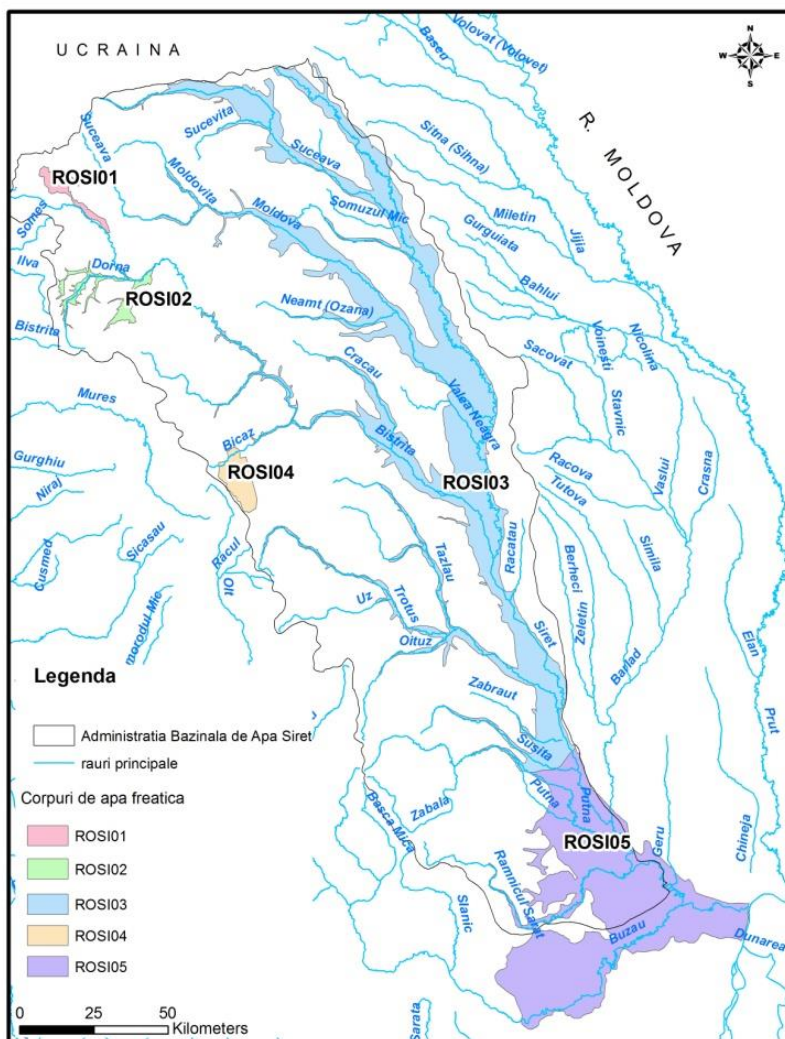


Figura 4.2.1. Distribuția corpurilor de apă subterană freatică atribuite ABA Siret

Pe baza tipului de habitat și a utilizării terenului, în funcție de adâncimea nivelurilor piezometrice a corpurilor de apă subterană cu nivel liber, s-a realizat estimarea gradului de dependență al sitului de importanță comunitară Natura 2000 (SCI) de corpul de apă subterană. Pentru evaluarea adâncimii nivelului piezometric, în zonele unde există ecosisteme potențial dependente de corpurile de apă subterană cu nivel liber, au fost utilizate valorile medii multianuale ale nivelului piezometric din forajele Rețelei Hidrogeologice Naționale pentru perioada 2000 - 2014.

1. Identificarea ecosistemelor potențial dependente de apele subterane

Pentru identificarea dependenței potențiale a ecosistemului de apă subterană a fost realizată suprapunerea grafică a siturilor din rețeaua Natura 2000 peste corpurile de apă cu nivel liber. În urma analizei suprafețelor de intersecție ale corpurilor de apă subterană cu nivel liber și ale siturilor de importanță comunitară din rețeaua Natura 2000 (SCI) a rezultat că există situri (SCI) independente (cele care nu se suprapun peste corpurile de apă subterană (Figura 4.2.2.) și potențial dependente (cele care se suprapun peste corpurile de apă subterană).

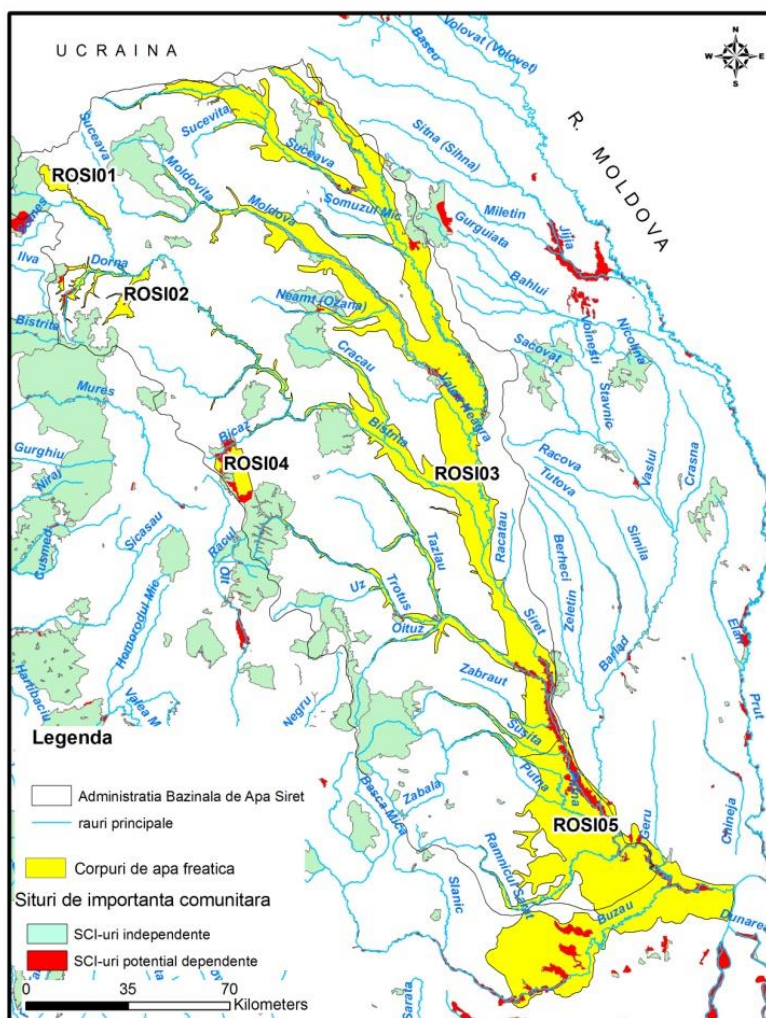


Figura 4.2.2. Distribuția siturilor de importanță comunitară Natura 2000 (SCI)

Siturile de importanță comunitară Natura 2000 (SCI) potențial dependente de corpurile de apă subterană freatică atribuite ABA Siret sunt evidențiate în tabelul 4.2.2.

Tabelul 4.2.2. Siturile de importanță comunitară (cu suprafața mai mare de 10 Km²) potențial dependente de corpurile de apă subterană freatică atribuite Administrației Bazinală de Apă Siret

Cod corp apă subterană	Nume corp apă subterană	Cod SCI	Nume SCI
ROSI03	Lunca și terasele râului Siret și a afluenților săi	ROSCI0076	Dealul Mare – Hârlău
ROSI03	Lunca și terasele râului Siret și a afluenților săi	ROSCI0162	Lunca Siretului Inferior
ROSI03	Lunca și terasele râului Siret și a afluenților săi	ROSCI0363	Râul Moldova între Oniceni și Mitești
ROSI03	Lunca și terasele râului Siret și a afluenților săi	ROSCI0364	Râul Moldova între Tupilati și Roman
ROSI03	Lunca și terasele râului Siret și a afluenților săi	ROSCI0365	Râul Moldova între Păltinoasa și Ruși
ROSI03	Lunca și terasele râului Siret și a afluenților săi	ROSCI0378	Râul Siret între Pașcani și Roman
ROSI03	Lunca și terasele râului Siret și a afluenților săi	ROSCI0380	Râul Suceava Liteni
ROSI04	M.Hăghimaș	ROSCI0027	Cheile Bicazului – Hașmaș
ROSI04	M.Hăghimaș	ROSCI0323	Munții Ciucului
ROSI05	Câmpia Siretului inferior	ROSCI0005	Balta Albă – Amara - Jirlău - Lacul Sărat Căineni
ROSI05	Câmpia Siretului inferior	ROSCI0103	Lunca Buzăului
ROSI05	Câmpia Siretului inferior	ROSCI0162	Lunca Siretului Inferior

Tabelul 4.2.3. Habitatele din Rețeaua Națională Natura 2000, situate pe siturile de importanță comunitară potențial dependente de corpurile de apă subterană freatică atribuite Administrației Bazinală de Apă Siret

Cod Habitat	Nume Habitat
91FO	Păduri mixte cu <i>Quercus robur</i> , <i>Ulmus laevis</i> , <i>Fraxinus excelsior</i> sau <i>Fraxinus angustifolia</i> , riverane marilor fluvii (<i>Ulmion minaris</i>)
62CO	*Stepe ponto-sarmatice;
6510	Pajiști de altitudine joasă (<i>Alopecurus pratensis</i> , <i>Sanguisorba officinalis</i>)
91IO	Vegetația de silvostepă eurosiberiană cu <i>Quercus</i> spp.
1530	Stepe și mlaștini saturate panonice
6430	Asociații de liziera cu ierburi înalte hidrofile de la nivelul câmpiilor până la nivel montan și alpin;
1310	Salicornia și alte specii anuale care colonizează în regiunile mlăștinoase sau nisipoase;

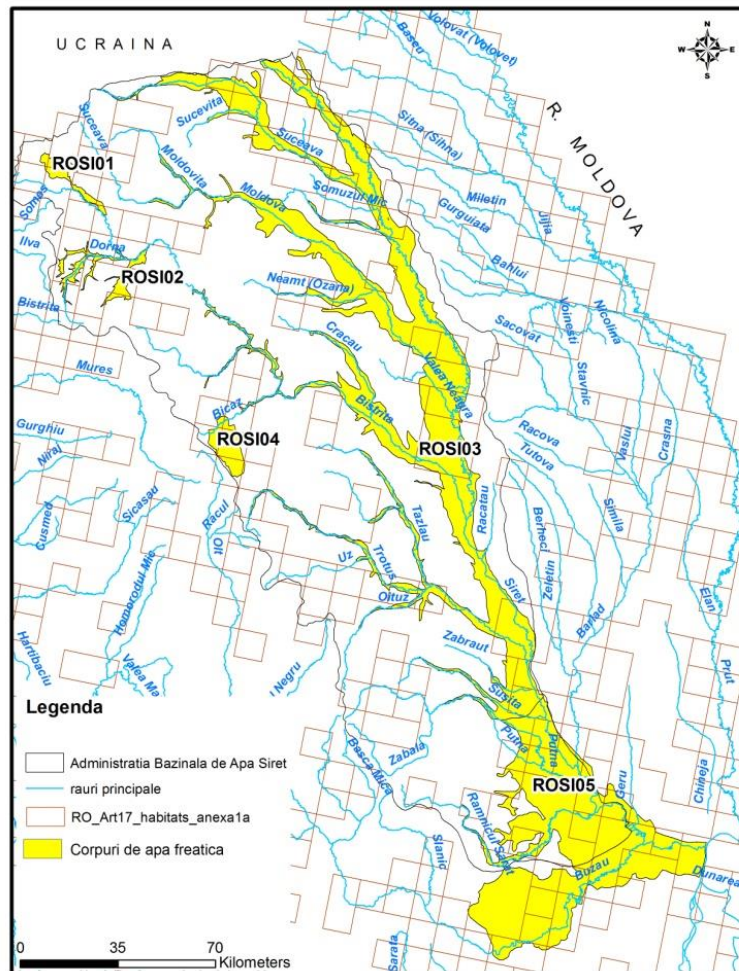


Figura 4.2.3. Distribuția habitatelor din Rețeaua Națională Natura 2000 pe corpurile de apă subterană aparținând ABA Siret

Habitatele din Rețeaua Națională Natura 2000 (10x10 km), situate pe siturile de importanță comunitară de pe corpurile de apă subterană freatică atribuite ABA Siret sunt prezentate în figura 4.2.3. și tabelul 4.2.3.

S-a realizat distribuția spațială a categoriilor de utilizare a terenului (Figura 4.2.4.) pentru habitatele situate pe siturile de importanță comunitară Natura 2000 (SCI) potențial dependente de corpurile de apă subterană freatică atribuite ABA Siret (Tabel 4.2.4.):

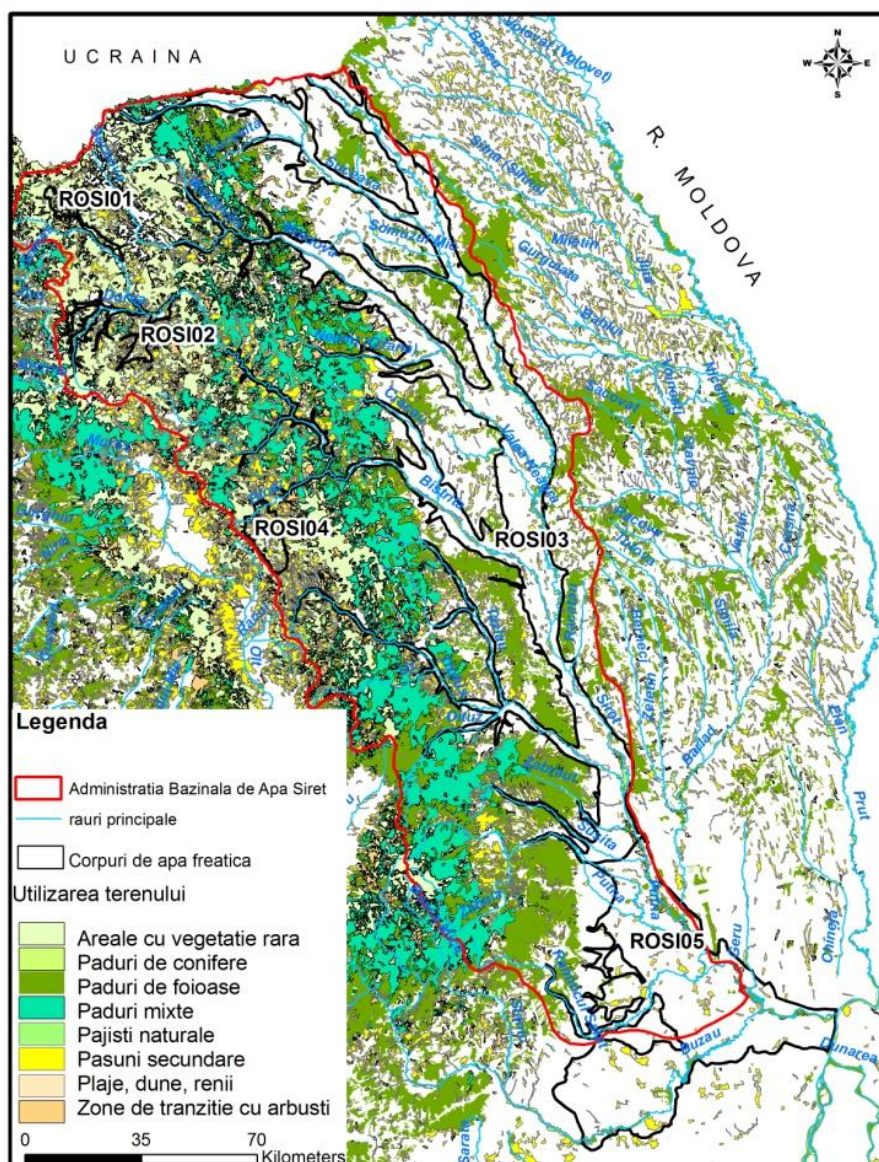


Figura 4.2.4. Categoriile de utilizare ale terenului de tip 'natural' (Corine Land Cover)

Tabelul 4.2.4 Categoriile de utilizare ale terenului aferente SCI-urilor potențial dependente de corpurile de apă subterană freatică – ABA Siret

Cod / Nume – Corine Land Cover 2000
231 Pășuni secundare
311 Păduri de foioase
312 Păduri de conifere
313 Păduri mixte
321 Pajiști naturale
324 Zone de tranziție cu arbuști
331 Plaje, dune, renii

2. Analiza gradului de dependență a ecosistemelor de apa subterană

Evaluarea gradului de dependență potențială a siturilor de importanță comunitară Natura 2000 (SCI) de corpurile de apă subterană freatică s-a realizat pe baza anexelor 1a și 1b din metodologia menționată. În aceste anexe este prezentă relația dintre habitat,

modul de utilizare a terenului și adâncimea nivelurilor piezometrice ale corpurilor de apă subterană pentru fiecare sit de importanță comunitară (SCI).

Corpurile de apă subterană freatică de pe teritoriul Administrației Bazinale de Apă Siret pe care sunt dispuse situri de importanță comunitară Natura 2000 (SCI), cu suprafața mai mare de 10 Km², potențial dependente de acestea sunt: ROSI03 și ROSI05 .

În această etapă, au fost evaluate toate corpurile de apă freatică ce conțin pe suprafața lor situri cu suprafața mai mare de 10 km². Pentru exemplificare au fost luate în considerare siturile de importanță comunitară potențial dependente de corpurile de apă în stare calitativă slabă sau care prezintă tendință crescătoare pentru cel puțin un indicator de poluare.

În cazul Administrației Bazinale de Apă Siret, corpul de apă subterană freatică ROSI05 este în stare calitativă slabă la parametrul - amoniu.

Siturile de interes comunitar localizate în zona corpului de apă subterană freatică ROSI02 au suprafețe mai mici de 10Km², iar pe suprafața corpului ROSI01 nu exista situri de interes comunitar.

În continuare este prezentată evaluarea siturilor *de importanță comunitară Natura 2000 (SCI)* potențial dependente de corpurile de apă subterană freatică ROSI05 (Figura 4.2.5.).

Corpul de apă subterană freatică ROSI05 - Câmpia Siretului inferior

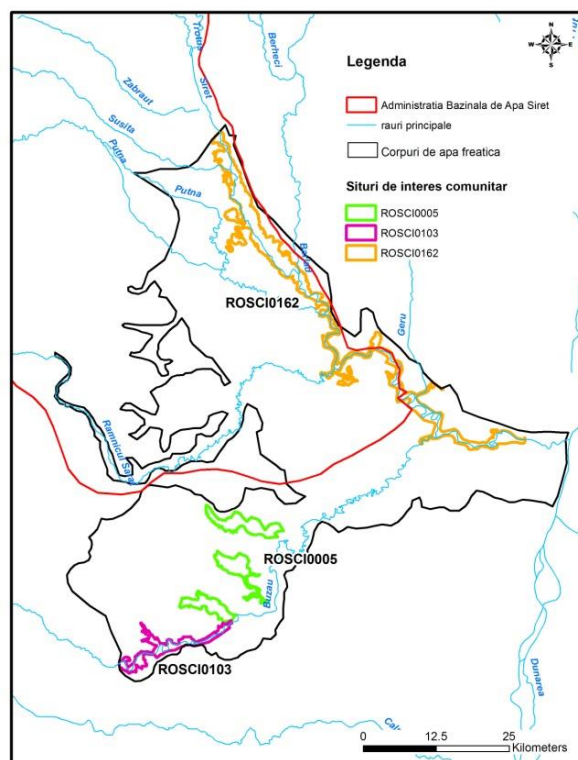


Figura 4.2.5. Distribuția siturilor de importanță comunitară Natura 2000 (SCI) potențial dependente de corpul de apă subterană ROSI05

În tabelul 4.2.5. sunt prezentate habitatele identificate în cadrul siturilor de importanță comunitară Natura 2000 (SCI) ce au rezultat prin suprapunerea SCI-urilor cu habitatele din Rețeaua Națională Natura 2000 (10x10km) situate pe corpul de apă subterană freatică ROSI05.

Tabel 4.2.5. Habitatele identificate in cadrul siturilor de importanță comunitară Natura 2000 (SCI) situate pe corpul de apă subterană freatică ROSI05

Corp apă subterană	Cod SCI	Cod HABITAT	TIP DEPENDENȚĂ
ROSI05	ROSCI0005	1310	A 0-2 m, B 2-4 m, C > 4m
		1530	A 0-2 m, B 2-4 m, C > 4m
	ROSCI0103	9110	A 0-10 m, B 10-20 m, C > 20 m
		91F0	A 0-10 m, B 10-20 m, C > 20 m
	ROSCI0162	91F0	A 0-10 m, B 10-20 m, C > 20 m
		9110	A 0-10 m, B 10-20 m, C > 20 m

Habitatele clasificate în România, conform D92/43/CEE și tipurile de utilizare a terenului CLC, pot avea următoarele relații cu corpurile de apă subterană freatică:

- A - dependență probabilă; B - dependență puțin probabilă; C - dependență nulă.

În figura 4.2.6. sunt prezentate habitatele situate pe siturile de importanță comunitară Natura 2000 (SCI) dispuse pe corpul de apă subterană ROSI05.

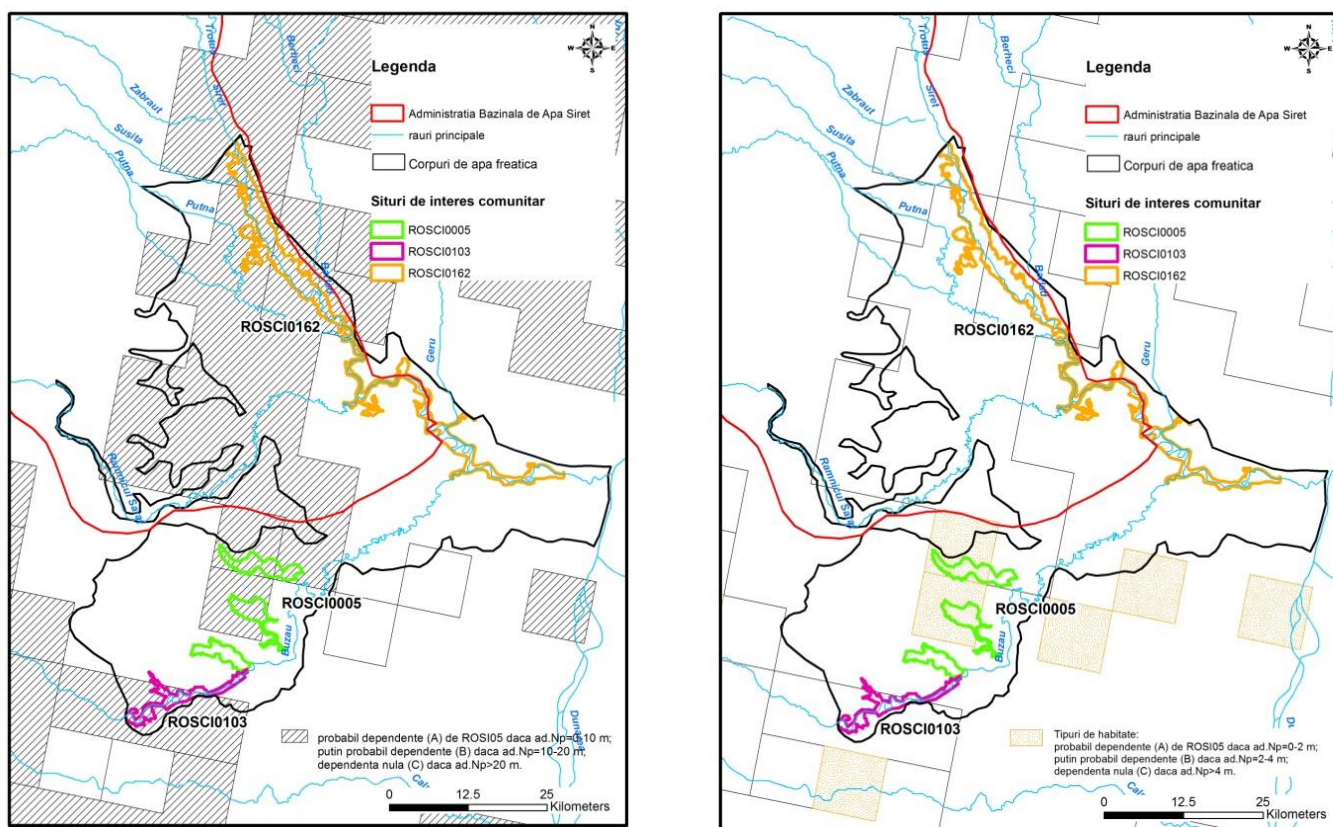


Figura 4.2.6. Habitatele situate pe siturile de importanță comunitară Natura 2000 (SCI) dispuse pe corpul de apă subterană ROSI05

S-a realizat identificarea prin suprapunere grafică a categoriilor de utilizare a terenului CLC2000 (Figura 4.2.7.) pentru habitatele situate pe siturile de importanță comunitară Natura 2000 (SCI) potențial dependente de corpurile de apă subterană freatică atribuite ROSI05.

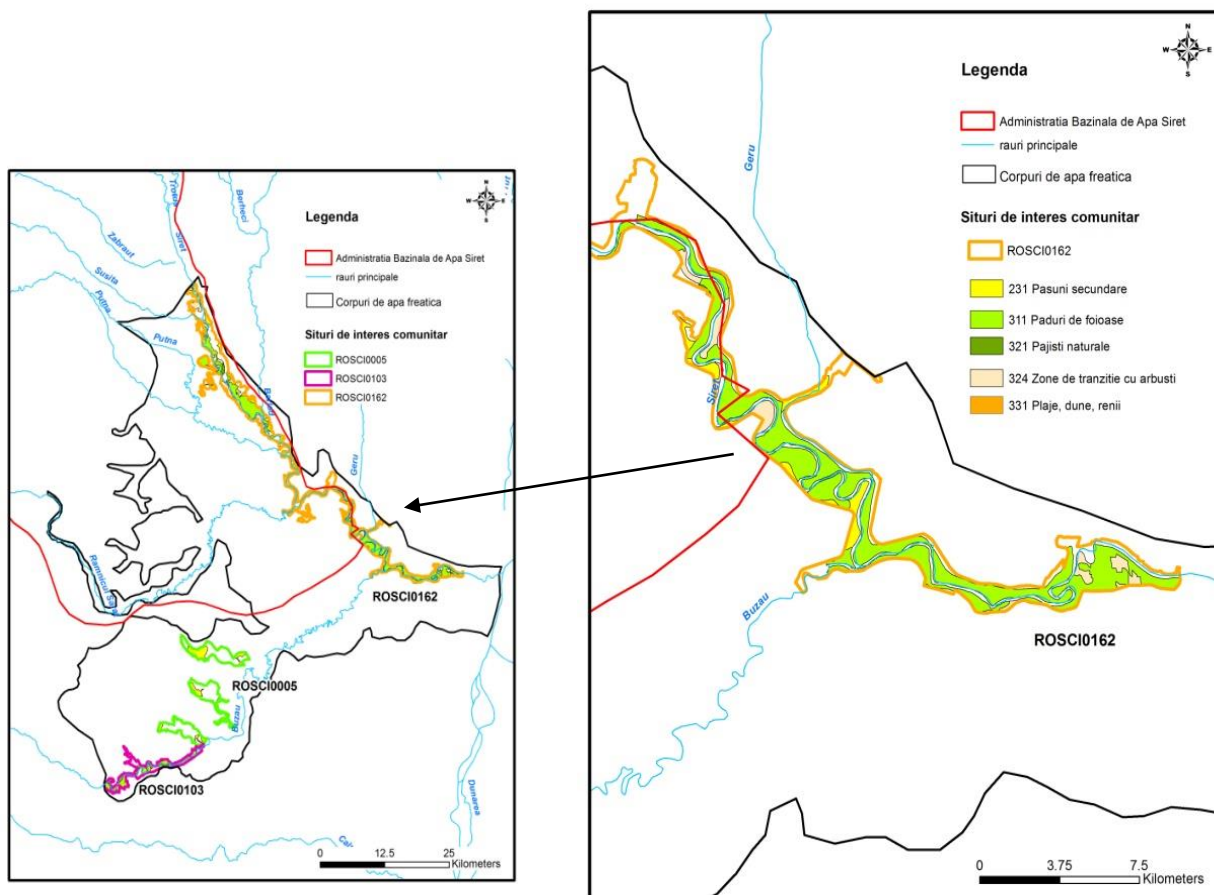


Figura 4.2.7. Utilizarea terenului - Detaliu parte din situl de importanță comunitară Natura 2000 (SCI) ROSCI0162 de pe corpul de apă subterană ROSI05

Utilizările terenului pentru siturile de importanță comunitară de pe corpul de apă subterană freatică ROSI05 și relația de dependență cu apa subterană freatică sunt următoarele:

- 231 Pășuni secundare - A 0-2 m, B 2-4 m, C > 4m;
- 311 Păduri de foioase - A 0-10 m, B 10-20 m, C > 20 m;
- 321 Pajiști naturale - A 0-2 m, B 2-4 m, C > 4m;
- 324 Zone de tranziție cu arbuști (în general defrișate) - A 0-4 m, B 4-8 m, C > 8 m;
- 331 Plaje, dune, renii - A 0-2 m, B 2-4 m, C > 4m.

3. Concluzii privind gradul de dependență al ecosistemelor de apă subterană.

Pentru evaluarea gradului de dependență al siturilor de importanță națională SCI s-a realizat harta cu izobate a nivelului piezometric pentru corpurile de apă subterană freatică (Figura 4.2.8) în raport cu care acestea sunt potențial dependente (identificate prin suprapunere). În funcție de această hartă au fost identificate (prin suprapunere de hărți) siturile de importanță națională (SCI) potențial dependente de apa subterană.

Prima evaluare a siturilor s-a realizat prin suprapunerea tipurilor de habitate pe siturile de importanță comunitară cu suprafață mai mare de 10km² situate pe corpurile de apă subterană freatică.

Evaluarea gradului de dependență a ecosistemelor s-a realizat în raport cu habitatele clasificate în România, precum și în funcție de categoriile de utilizare ale terenurilor (CLC), pe baza criteriului adâncimii nivelului piezometric al corpurilor de apă subterană de care sunt potențial dependente SCI-urile.

În continuare sunt prezentate concluziile privind gradul de dependență al siturilor de corpul de apă subterană ROSI05.

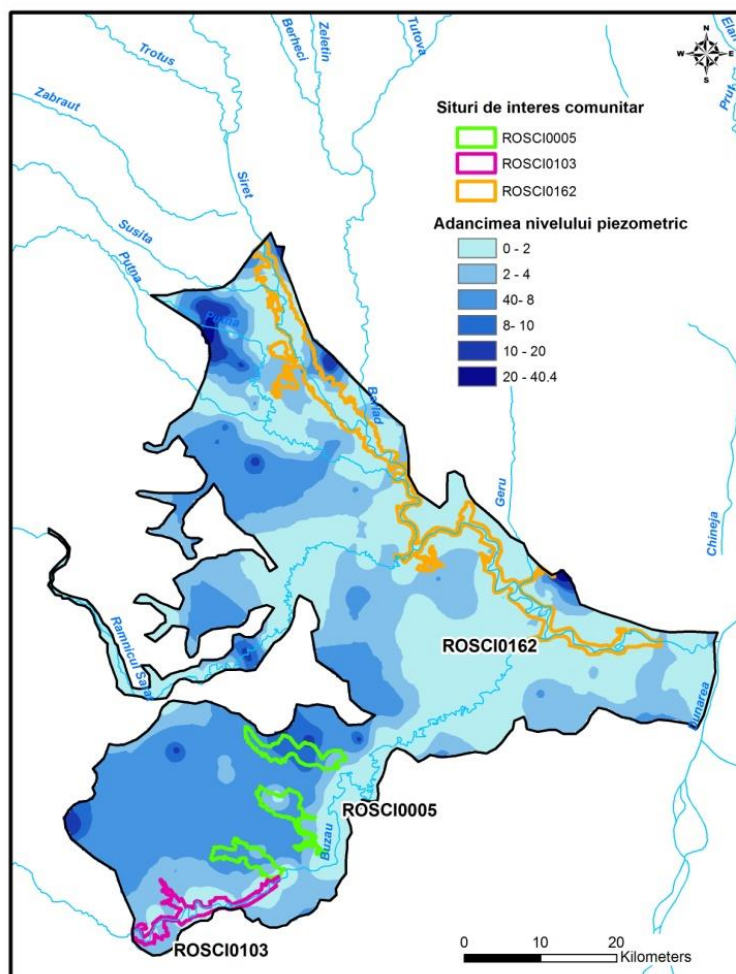


Figura 4.2.8. Adâncimea nivelului piezometric în zona siturilor de importanță comunitară

3.1 Corpul de apă subterană freatică ROSI05

În zona sitului de importanță comunitară ROSCI0005 - Balta Albă-Amara-Jirlău-Lacul Sărat Căineni, adâncimea nivelului piezometric este cuprinsă între 0 și 11.25 m. Habitatele care se dezvoltă aici sunt de două tipuri: cele care au un interval redus al adâncimii nivelului piezometric (cuprins între 0-2 m). Acesta ar fi intervalul pentru care habitatele 1310 și 1530 ar putea fi dependente de corpul de apă subterană (de tip A); și cel pentru care intervalul adâncimii nivelului piezometric cuprins între 0-10 m este suficient pentru ca habitatul să fie în relație de posibilă dependență (91IO) (Figura 4.2.9). Din suprafața totală a sitului de 63 Km², 22 Km² nu au habitate, 34.37 Km² sunt ocupați de habitatul 1310, 16.22 Km² aparținând habitatului 1530 și 41.59 Km² habitatului 91IO.

Situl de importanță comunitară ROSCI0103 se află în zona în care adâncimea nivelului piezometric este cuprinsă între 0 și 4 m. Aici se dezvoltă habitatul 91FO pentru care intervalul adâncimii nivelului piezometric cuprins între 0-10 m este suficient pentru ca habitatul să fie în relație de posibilă dependență (Figura 4.2.9.) cu corpul de apă subterană.

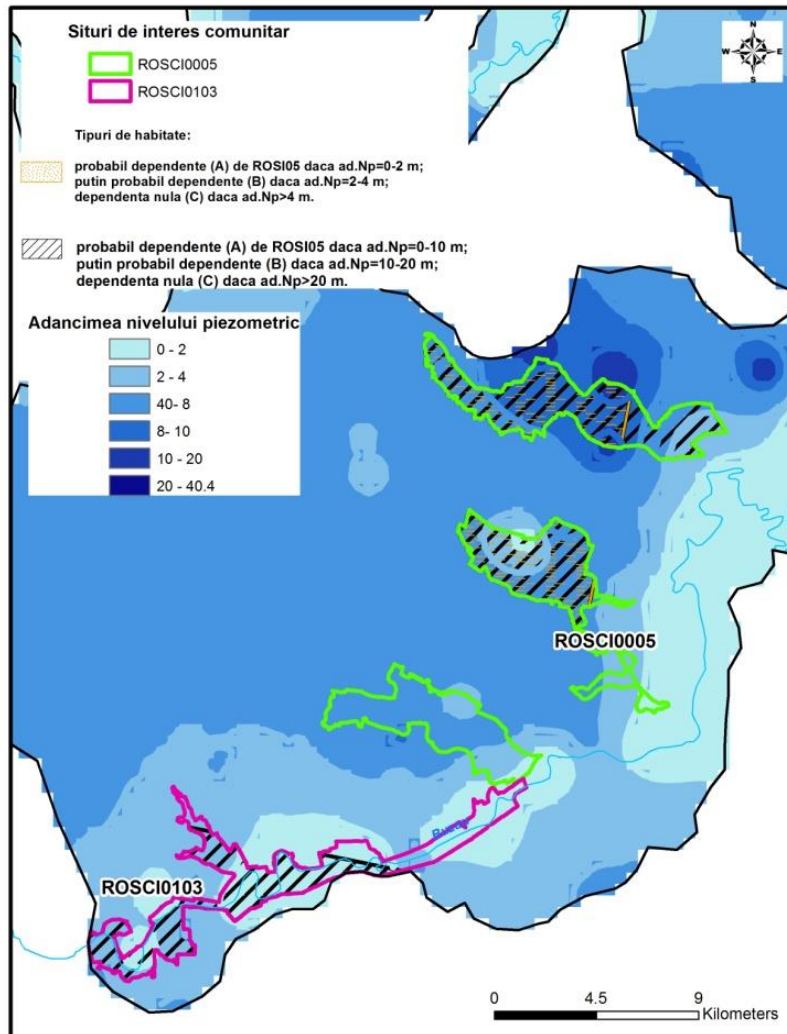


Figura 4.2.9. Tipuri de dependență a habitatelor de apă subterană în zona siturilor de interes comunitar ROSCI0005 și ROSCI0103

În zona sitului de importanță comunitară ROSCI0162, adâncimile nivelului piezometric sunt cuprinse între 0-6 m; aici se dezvoltă habitatele 91FO și 91IO pentru care intervalul adâncimii nivelului piezometric cuprins între 0-10 m este suficient pentru ca habitatele să fie în relație de posibilă dependență, tip A, de corpul de apă subterană. Acest sit nu are nici un habitat pe suprafața sa (Figura 4.2.10.). Din suprafața sitului 55.03 Km² sunt acoperiți cu habitatul 91FO, iar 74.35 Km² cu habitatul 91IO.

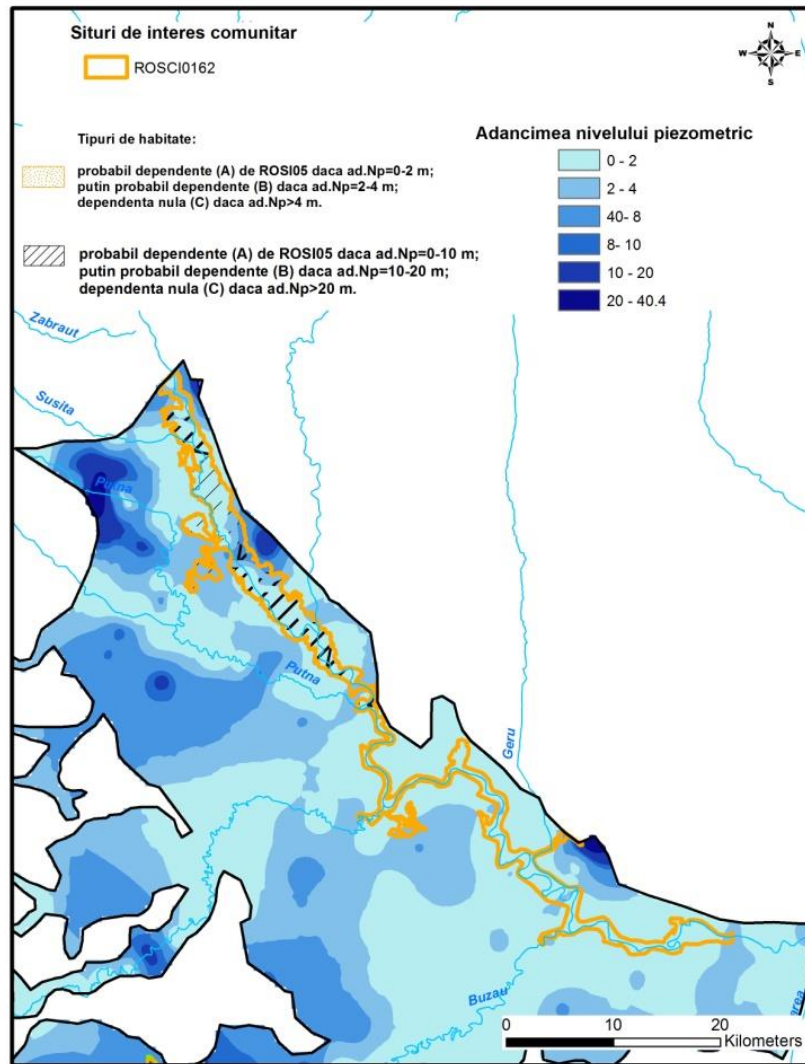


Figura 4.2.10. Tipuri de dependență a habitatelor de apă subterană în zona sitului de interes comunitar ROSCI0162

Tipurile de utilizare a terenului, în zona siturilor de importanță comunitară cu o suprafață mai mare de 10 Km² situate pe corpul de apă subterană freatică, ROSI05, sunt enumerate mai jos alături de condițiile pe care trebuie să le îndeplinească valorile adâncimii nivelului piezometric pentru ca siturile să fie în relație sau nu, cu corpul de apă subterană freatică:

- 231 Pășuni secundare - A 0-2 m, B 2-4 m, C > 4m;
- 311 Păduri de foioase - A 0-10 m, B 10-20 m, C > 20 m;
- 312 Păduri de conifere - A 0-10 m, B 10-20 m, C > 20 m;
- 321 Pajiști naturale - A 0-2 m, B 2-4 m, C > 4m;
- 324 Zone de tranziție cu arbuști (în general defrișate) - A 0-4 m, B 4-8 m, C > 8 m;
- 331 Plaje, dune, renii - A 0-2 m, B 2-4 m, C > 4m.

S-a realizat analiza utilizării terenului, pe baza variației adâncimii nivelului piezometric în arealul siturilor: ROSCI0005, ROSCI0103, ROSCI0162, în zona corpului de apă subterană ROSI05. Astfel, în zona sitului de importanță comunitară ROSCI0005, adâncimea nivelului piezometric este cuprinsă între 0 și 11.25 m. Tipurile de utilizare a terenului în cadrul sitului sunt: 231 - Pășuni secundare (A 0-2 m, B 2-4 m, C > 4m), majoritar și 311 - Păduri de foioase A 0-10 m, B 10-20 m, C > 20 m. Pădurile de foioase sunt în relație de dependență probabilă de corpul de apă subterană (tip A).

Din întreaga suprafață a sitului, doar pentru o parte a fost folosit pentru tipurile de utilizare a terenului; respectiv, din întregul sit ROSCI0005, tip 231, o suprafață de 0.23 Km² sunt în relație de posibilă dependență (A) (pentru ad.Np = 0-2 m), 2.2 Km² sunt în relație de puțin probabilă dependență (B) (ad.Np=2-4 m) și 12.7 Km² nu sunt în relație cu corpul de apă subterană(C) (ad.Np>4 m) (Figura 4.2.11.).

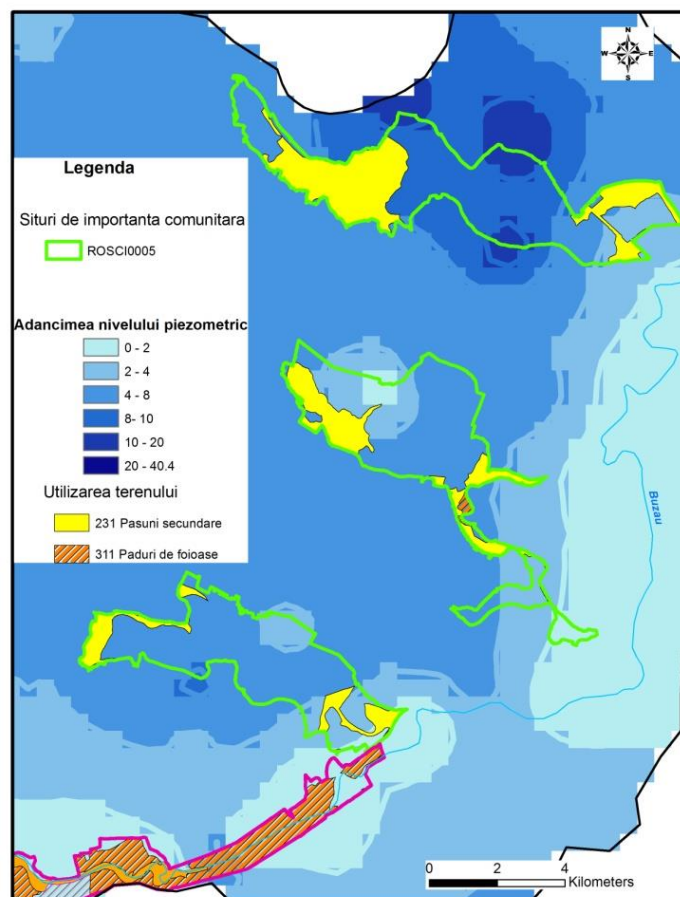


Figura 4.2.11. Utilizarea terenului în arealul sitului de importanță comunitară ROSCI0005 suprapus pe harta cu adâncimile nivelului piezometric de pe corpul de apă ROSI05

În zona sitului de importanță comunitară ROSCI0103 terenul este utilizat pentru:

- 231 Pășuni secundare A 0-2 m, B 2-4 m, C > 4m;
- 311 Paduri de foioase A 0-10 m, B 10-20 m, C > 20 m;
- 321 Pajiști naturale A 0-2 m, B 2-4 m, C > 4m;
- 324 Zone de tranziție cu arbuști (în general defrișate) A 0-4 m, B 4-8 m, C > 8 m;
- 331 Plaje, dune, renii A 0-2 m, B 2-4 m, C > 4m.

Pentru 231-Pășuni secundare, un areal de 0,34 Km² sunt în relație de dependență puțin posibilă (B).

Adâncimea nivelului piezometric este cuprinsă între 0-4 m. Rezultă dependența probabilă a Pădurilor de foioase (311) de corpul de apă subterană ROSI05.

Tipul de utilizare a terenului 321 Pajiști naturale, se află într-o zonă unde adâncimea nivelului piezometric variază între 2-4 m; rezultă o dependență puțin posibilă (de tip B) pentru întregul tip 321.

Tipul de utilizare a terenului 324 - Zone de tranziție cu arbuști este în relație de dependență posibilă (de tip A), având în vedere că adâncimea nivelului piezometric este cuprinsă între 0-4 m .

Dintr-un un areal de 4.7 Km², tipul de utilizare a terenului 331 - Plaje, dune, renii este în relație de dependență posibilă (A), 4 Km² sunt în dependență de tip A și 0.7 Km² sunt în dependență de tip B. (Figura 4.2.12.).

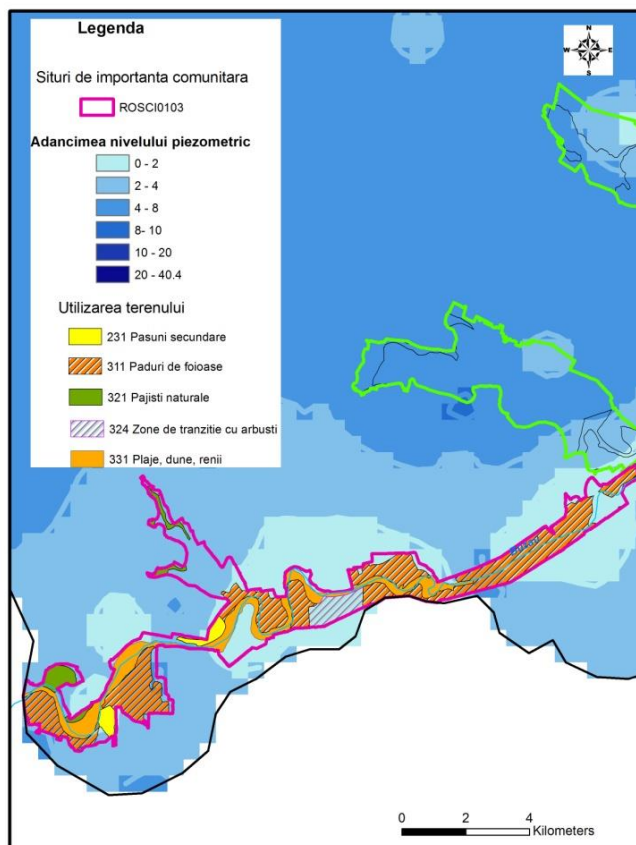


Figura 4.2.12. Utilizarea terenului în arealul sitului ROSCI0103 de importanță comunitară suprapuse pe harta cu adâncimile nivelului piezometric de pe corpul de apă ROSI05

În zona sitului de importanță comunitară ROSCI0162, adâncimea nivelului piezometric este cuprinsă între 0 și 6 m. În acest areal există 231- Pășuni secundare A 0-2 m, B 2-4 m, C > 4m; 311 Păduri de foioase A 0-10 m, B 10-20 m, C > 20 m; 321 -Pajiști naturale A 0-2 m, B 2-4 m, C > 4m; 324 - Zone de tranziție cu arbuști (în general defrișate) A 0-4 m, B 4-8 m, C > 8 m (Figura 4.2.10).

Zona acoperită cu 231 - Pășuni secundare are o parte cu dependență A și o alta cu dependență de tip B, respectiv de 4.6 Km².

Arealul 311 – Păduri de foioase este în relație de posibilă dependență (de tip A) cu corpul de apă subterană.

Arealul 321 - Zone de tranziție cu arbuști - pe întreaga suprafață este în relație de dependență nulă cu ROSI05.

Arealul 324 - Zone de tranziție cu arbuști (în general defrișate) este în relație de dependență puțin probabilă (de tip B), pe o suprafață de 0,54 Km² (adâncimea Np>4 m).

Tabelul 4.1.2.6. Corpurile de apă subterană în interdependență cu habitatele terestre

Corp apă subterană	Nume corp apă subterană	SCI			Habitat					Grad_dep habitate
		cod SCI	nume SCI	suprafața (km ²)	cod anexa 1a	S_totală	S_A	S_B	S_C	
						(km ²)	(km ²)	(km ²)	(km ²)	
ROSI03	Lunca și terasele râului Siret și a afluenților săi	ROSCI0162	Lunca Siretului Inferior	80.67	91FO	32.74	32.74			A
		ROSCI0363	Râul Moldova între Oniceni și Mitești	31.93	91IO	3.85	3.85			A
		ROSCI0378	Râul Siret între Pașcani și Roman	34.3	91FO	9.28	9.28			A
		ROSCI0380	Râul Suceava- Liteni	12.4	62CO	4.29	0.89	3.4		B
					91IO	6.77	6.77		A	
ROSI05	Câmpia Siretului inferior	ROSCI0005	Balta Albă-Amara-Jirlău-Lacu Sărat-Căineni	63.0	91IO	41.59	41.59		A	
					1310	34.37	34.37		A	
					1530	16.22	16.22		A	
		ROSCI0103	Lunca Buzăului	28.09	91FO	19.75	19.75		A	
		ROSCI0162	Lunca Siretului inferior	159.2	91FO	55.03	55.03		A	
					91IO	74.35	74.35		A	

Tabelul 4.1.2.7. Corpurile de apă subterană în interdependență cu utilizările terenului - Corine Land Cover -

Corp apă subterană	Nume corp apă subterană	SCI			Tip de utilizare a terenului					Grad_dep funcție de utilizarea terenului
		cod SCI	nume SCI	suprafața (km ²)	cod anexa 1b	S_totală	S_A	S_B	S_C	
						(km ²)	(km ²)	(km ²)	(km ²)	
ROSI03	Lunca și terasele râului Siret și a afluenților săi	ROSCI0162	Lunca Siretului Inferior	80.67	231	0.86		0.86		B
					311	11	11			A
					321	10.86	9.36	1.5		A
					324	7.22	5.36	1.86		A
					331	10.06	1.46	2.14	6.46	C
		ROSCI0363	Râul Moldova între Oniceni și Mitești	31.93	231	17.35	2.53	11.22	3.6	B
					311	0.76	0.76			A
					331	0.15		0.15		B
		ROSCI0378	Râul Siret între Pașcani și Roman	34.3	231	8.37	2.56	3.55	2.26	B
					311	9.86	9.86			A
					321	0.33		0.33		B
					324	0.1	0.1			A
		ROSCI0380	Râul Suceava-Liteni	12.4	231	3.9	2.5	1.4		A
					311	0.082	0.082			A
ROSI05	Câmpia Siretului inferior	ROSCI0005	Balta Albă-Amara-Jirlău-Lacu Sărat-Căineni	63.0	231	15.16	0.23	2.2	12.73	C
					311	0.32	0.32			A
		ROSCI0103	Lunca Buzăului	28.09	231	0.89	0.55	0.34		A
					311	12.64	12.64			A
					321	1.23		1.23		B
					324	1.18	1.18			A
		ROSCI0162	Lunca Siretului inferior	159.2	331	4.7	4.0	0.7		A
					231	16.33	11.73	4.6		A
					311	57.86	57.86			A
					321	1.095			1.095	C
					324	18.14	17.6	0.54		A

Analiza gradului de dependență a ecosistemelor terestre s-a realizat pe baza adâncimii nivelului piezometric pentru fiecare sit de importanță comunitară (SCI), fiecare tip de habitat și pentru categoriile de utilizare a terenului (CLC).

Pentru stabilirea gradului de dependență al unui sit de importanță comunitară (SCI) se poate utiliza criteriul maximal sau criteriul mediei aritmetice a gradului de dependență.

Se exemplifică, în continuare, conform metodologiei, aplicarea celor două metode de analiză a gradului de dependență pe baza adâncimii nivelului piezometric pentru ROSCI0005, care este dispus pe corpul de apă subterană freatică ROSI05. Evaluarea s-a finalizat după ce s-a stabilit gradul de dependență pentru:

- fiecare din cele 3 habitate identificate (Tabelul 4.1.2.6.);
- fiecare din cele 2 categorii de utilizare a terenurilor CLC (Tabelul 4.1.2.7.).

Gradul de dependență al SCI-ului se poate stabili în cele două variante:

1. **criteriul maximal**, adică cel mai mare grad de dependență identificat pentru oricare habitat/categorie CLC din interiorul SCI-ului. Situl de importanță comunitară ROSCI0005 are grad de dependență de tip A, deoarece cel mai mare nivel de dependență a fost A, pentru toate habitatele și pentru toate folosințele terenului CLC.
2. **criteriul mediei aritmetice a gradului de dependență**, care ponderează gradul de dependență cu suprafața pe care se manifestă, presupune analiza suprafețelor habitatelor din SCI și zonarea gradului de dependență pentru fiecare habitat din SCI în funcție de adâncimea nivelului piezometric.

Exemplu :

Corp de apă subterană - ROSCI05;

Sit de importanță comunitară ROSCI0005;

Habitatul 9110 - suprafața totală = 41.59 Km²;

- grade de dependență: A (1)= 41.59 Km² (ad.Np 0-10m).

Grad de dependență (**habitatul 9110**) = $(1 \times 41.59) / (41.59) = 1 = A$;

Exemplu :

Corp de apă subterană - ROSCI05;

Sit de importanță comunitară ROSCI0005;

CLC - 231 - suprafața totală = 15.16 Km²;

- grade de dependență: A (1)= 0.23 Km² (ad.Np=0-2 m); B(2)=

2.2

Km² (ad.Np= 2-4m); C(3)= 12.73 Km² (ad.Np > 4 m);

Grad de dependență (**CLC0: 321**) = $(1 \times 0.23 + 2 \times 2.2 + 3 \times 12.73) / (0.23 + 2.2 + 12.73) = 2.82 = C$

Calculul gradului mediu de dependență pentru SCI se face prin ponderarea gradului de dependență pentru fiecare habitat și categorie CLC din SCI cu suprafețele totale ale acestora.

Metodologia aplicată în cazul criteriului mediei aritmetice ponderate este mai laborioasă și conduce la reducerea semnificativă a numărului de tipuri de habitate evaluate ca dependente de apa subterană. La nivelul de cunoaștere a habitatelor din rețeaua siturilor Natura 2000, utilizarea criteriului mediei aritmetice ponderate este riscantă din punctul de vedere al conservării biodiversității.

Gradul de dependență al ecosistemelor terestre s-a stabilit după criteriul maximal, adică cel mai mare grad de dependență identificat pentru oricare habitat/categorie CLC2000 din interiorul SCI-ului.

Majoritatea ecosistemelor terestre suprapuse peste corpurile de apă subterană aparținând ABA Siret, se extind de-a lungul apelor de suprafață.

Corpurile de apă subterană, care au suprapuse ecosistemele terestre cu suprafața mai mică de 10Km², corpurile de apă de adâncime sau cele care nu au ecosisteme suprapuse, nu sunt menționate în tabelele 4.1.2.6. și 4.1.2.7.

Conform tabelelor 4.1.2.6. și 4.1.2.7., siturile de importanță comunitară (SCI) cu suprafață semnificativă mai mare de 10 Km², situate pe corpurile de apă subterană freatică ROSI03, ROSI05, au fost evaluate din punct de vedere al habitatelor clasificate în România, conform D92/43/CEE și al categoriilor de utilizare a terenului (CLC).În urma evaluărilor au rezultat că acestea sunt într-o dependență probabilă cu corpurile de apă subterană și au fost menționate în tabelul 4.1.2.8.

Tabelul 4.1.2.8. Rezultatul evaluării siturilor de importanță comunitară (SCI) cu suprafață semnificativă, mai mare decât 10 Km2 de pe teritoriul ABA Siret

Corp apă subterană	Nume corp apă subterană	SCI				
		Cod SCI	Nume SCI	Grad de dependenta al SCI de corpul de apă subterană		
				Grad_dep pt. habitate	Grad_dep pt. utilizarea terenului	Grad_dep. al SCI de corpul de apă subterană
ROSI03	Lunca și terasele râului Siret și a afluenților săi	ROSCI0162	Lunca Siretului Inferior	A	A	A
		ROSCI0363	Râul Moldova între Oniceni și Mitești	A	B	B
		ROSCI0378	Râul Siret între Pașcani și Roman	A	A	A
		ROSCI0380	Râul Suceava-Liteni	B	A	A
ROSI05	Câmpia Siretului inferior	ROSCI0005	Balta Albă-Amara-Jirlău-Lacu Sărat-Căineni	A	C	A
		ROSCI0103	Lunca Buzăului	A	A	A
		ROSCI0162	Lunca Siretului inferior	A	A	A

Corpul de apă subterană freatică ROSI01

Pe suprafața acestuia nu se dezvoltă situri de importanță comunitară.

Corpul de apă subterană freatică ROSI02

Pe suprafața acestui corp se dezvoltă 4 situri de importanță comunitară, care au suprafața mai mică de 10 Km².

Corpul de apă subterană freatică ROSI03

Pe suprafața acestuia se dezvoltă 23 situri de importanță comunitară, dintre care 7 cu o suprafață mai mare de 10 Km²; dintre acestea doar 4 au habitate și utilizări ale terenului. Acestea sunt: ROSCI0162, ROSCI0363, ROSCI0378 și ROSCI0380.

Siturile ROSCI0162 și ROSCI0378 sunt potențial dependente de corpul de apă subterană.

Situl ROSCI0363 este potențial dependent din punct de vedere al habitatelor și puțin dependent datorită utilizării terenului. Se consideră că situl este puțin potențial dependent de corpul de apă subterană, aceasta rezultând din aplicarea criteriului maximal între suprafețele cu dependența de tip A și dependență B.

Situl ROSCI0380 este puțin probabil dependent din punct de vedere al habitatelor și potențial dependent datorită utilizării terenului. Se consideră că situl este potențial dependent de corpul de apă subterană, aceasta rezultând din aplicarea criteriului maximal între suprafețele cu dependența de tip A și dependență de tip B.

Corpul de apă subterană freatică ROSI04

Corpul de apă subterană este situat în zonă montană. Analiza dependenței siturilor de importanță comunitară de corpul de apă subterană nu a putut fi realizată datorită datelor insuficiente.

Corpul de apă subterană freatică ROSI05

Pe suprafața acestuia se dezvoltă 5 situri de importanță comunitară, dintre care 3 cu o suprafață mai mare de 10 Km²; acestea sunt: ROSCI0005, ROSCI0103 și ROSCI0162.

Situl ROSCI0005 este potențial dependent din punct de vedere al habitatelor și independent datorită utilizării terenului. Se consideră că situl este potențial dependent de corpul de apă subterană, aceasta rezultând din aplicarea criteriului maximal între suprafețele cu dependența A și dependență C.

Siturile ROSCI0103 și ROSCI162 sunt potențial dependente de corpul de apă subterană.

Corpul de apă subterană ROSI06

Corp de apă subterană de adâncime.

Starea ecologică/potențialul ecologic a corpurilor de apă din spațiul hidrografic Siret

Nr. crt.	Cod corp de apă de suprafață	Denumire corp de apă	Categoria corpului de apă
0	1	2	3
1	ROA1	Canalul Piatra Neamt - Buhusi	RW
2	ROA2	Canal Siret - Baragan	RW
3	ROLW12-1_B1	Lac Rogojesti	LW
4	ROLW12-1_B3	Lac Bucecea	LW
5	ROLW12-1_B6	Siret (am Galbeni - av Beresti)	LW
6	ROLW12-1_B8	Lac Calimanesti	LW
7	ROLW12-1-17-30_B2	Dragomirna - lac Dragomirna	LW
8	ROLW12-1-21_B2	Somuzul Mare (Granita) -ac Somuz II Moara	LW
9	ROLW12-1-53_B3	Lac Izv. Muntelui	LW
10	ROLW12-1-53_B5	Lac Batca Doamnei	LW
11	ROLW12-1-53_B7	Lac agrement Bacau	LW
12	ROLW12-1-53-48_N1	Lacu Rosu	LW
13	ROLW12-1-53-5_N1	Lala	LW
14	ROLW12-1-58_B2	Racatau	LW
15	ROLW12-1-58_B4	Racatau	LW
16	ROLW12-1-69-22_B2	Uz	LW
17	ROLW12-1-80-9-2_B2	Viroaga	LW
18	RORW12-1_B0	Siret (granita - lac Rogojesti)	RW
19	RORW12-1_B2	Siret (ac Rogojesti - ac Bucecea)	RW
20	RORW12-1_B4	Siret (baraj Bucecea - cf Moldova)	RW
21	RORW12-1_B5	Siret (cf Moldova - ac Galbeni)	RW
22	RORW12-1_B7	Siret (baraj Beresti - ac Calimanesti)	RW
23	RORW12-1_B9	Siret (baraj Calimanesti - cf Dunare)	RW
24	RORW12-1-10_B1	Leahu	RW
25	RORW12-1-10A_B1	Stancuta	RW
26	RORW12-1-12_B1	Hantesti (Valea Mare)	RW
27	RORW12-1-13_B1	Grigoresti	RW
28	RORW12-1-15_B1	Salageni	RW
29	RORW12-1-17_B1	Suceava (izv - cf Paraul Ascuns) + afluenti	RW
30	RORW12-1-17_B2	Suceava (Mihoveni)	RW
31	RORW12-1-17_B3	Suceava (Tisauti)	RW
32	RORW12-1-17-12_B1	Putnisoara (Strujinoasa)	RW

33	RORW12-1-17-14_B1	Remezeu	RW
34	RORW12-1-17-15_B1	Bilca Mare	RW
35	RORW12-1-17-16_B1	Voitinel (Pietroasa)	RW
36	RORW12-1-17-18_B1	Tarnauca	RW
37	RORW12-1-17-19_B1	Climaut (Moise)	RW
38	RORW12-1-17-20_B1	Ruda	RW
39	RORW12-1-17-21_B1	Pozen (Satu Mare)	RW
40	RORW12-1-17-21-2_B1	Boisa	RW
41	RORW12-1-17-22_B1	Sucevita + afluenti	RW
42	RORW12-1-17-22-5_B1	Voievodeasa	RW
43	RORW12-1-17-22-5A_B1	Toplita + afluenti	RW
44	RORW12-1-17-22-6_B1	Volovat	RW
45	RORW12-1-17-24_B1	Solca + Saca	RW
46	RORW12-1-17-24-1_B1	Ardeluta (Solcuta)	RW
47	RORW12-1-17-24-2-1_B1	Clit	RW
48	RORW12-1-17-24-3_B1	Crevec	RW
49	RORW12-1-17-24-4_B1	Iaslovat	RW
50	RORW12-1-17-24A_B1	Horait	RW
51	RORW12-1-17-25_B1	Solonet	RW
52	RORW12-1-17-25-1_B1	Blandet	RW
53	RORW12-1-17-25-2_B1	Hinata (Racova)	RW
54	RORW12-1-17-25-3_B1	Varvata	RW
55	RORW12-1-17-25-4_B1	Hotari	RW
56	RORW12-1-17-25-5_B1	Cajvana	RW
57	RORW12-1-17-26_B1	Ilisesti (Ilisasca) + Balaceana	RW
58	RORW12-1-17-27_B1	Hatnuta +Bocancea	RW
59	RORW12-1-17-28_B1	Patrauteanca	RW
60	RORW12-1-17-29_B1	Scheia (Scheianu)	RW
61	RORW12-1-17-30_B1	Dragomirna (izv - coada lac Dragomirna)	RW
62	RORW12-1-17-30_B3	Dragomirna (lac Dragomirna - cf Suceava)	RW
63	RORW12-1-17-30A_B1	Mitoc	RW
64	RORW12-1-17-30B_B1	Podul Vatafului	RW
65	RORW12-1-17-32_B1	Salcea	RW
66	RORW12-1-17-33_B1	Canepistea	RW
67	RORW12-1-17-9_B1	Falcau + Cimbrinarul	RW
68	RORW12-1-18_B1	Somuzul Mic	RW
69	RORW12-1-2_B1	Gavan	RW
70	RORW12-1-21_B1	Somuzul Mare (Vorniceni)	RW
71	RORW12-1-21_B3	Somuzul Mare (Dolhesti)	RW
72	RORW12-1-21-10_B1	Leucusesti	RW
73	RORW12-1-21-11_B1	Brana	RW
74	RORW12-1-21-12_B1	Platonita	RW
75	RORW12-1-21-13_B1	Valea Poienii	RW
76	RORW12-1-21-3_B1	Frumoasa + Strambul	RW
77	RORW12-1-21-4_B1	Iazuri	RW
78	RORW12-1-21-5_B1	Bradatel	RW
79	RORW12-1-21-6_B1	Radaseni	RW
80	RORW12-1-21-7_B1	Prisaca	RW

81	RORW12-1-21-8_B1	Targul	RW
82	RORW12-1-21-9_B1	Paraul lui Eftimie	RW
83	RORW12-1-22_B1	Pietrosul	RW
84	RORW12-1-23_B1	Paraul lui Pulpa (Budeanu)	RW
85	RORW12-1-24_B1	Trestioara	RW
86	RORW12-1-25_B1	Siretel + Valea Mare	RW
87	RORW12-1-26_B1	Conteasca + Calugarul	RW
88	RORW12-1-26A_B1	Ruja + Irmolea + Gastesti	RW
89	RORW12-1-27_B1	Stolniceni	RW
90	RORW12-1-27-1_B1	Badilita	RW
91	RORW12-1-3_B1	Negostina	RW
92	RORW12-1-30_B1	Sohodol	RW
93	RORW12-1-31_B1	Harmanesti	RW
94	RORW12-1-32_B1	Valea Parului	RW
95	RORW12-1-34_B1	Paraul Tigancilor + Vatasita + Dupa Fantana	RW
96	RORW12-1-35_B1	Mihaili	RW
97	RORW12-1-36_B1	Dalcita + Boca	RW
98	RORW12-1-37_B1	Albuia + afluenti	RW
99	RORW12-1-37A_B1	Rediu	RW
100	RORW12-1-38_B1	Vulpasesti	RW
101	RORW12-1-39_B1	Pietrosul (Gadinti)	RW
102	RORW12-1-40_B1	Moldova (izv - cf Sadova)	RW
103	RORW12-1-40_B2	Moldova (cf Sadova - cf Suha)	RW
104	RORW12-1-40_B3	Moldova (cf Suha - cf Vier)	RW
105	RORW12-1-40_B4	Moldova (cf Vier - cf Siret)	RW
106	RORW12-1-40-17_B1	Izvorul Alb	RW
107	RORW12-1-40-18_B1	Casele	RW
108	RORW12-1-40-19_B1	Sandru	RW
109	RORW12-1-40-20_B1	Moldovita + afluenti	RW
110	RORW12-1-40-21_B1	Doabra	RW
111	RORW12-1-40-22_B1	Salatruc	RW
112	RORW12-1-40-23_B1	Beltag	RW
113	RORW12-1-40-24_B1	Tocila	RW
114	RORW12-1-40-25_B1	Suha (Stulpicani) + Brateasa (Ostra) +Botus	RW
115	RORW12-1-40-25-3_B1	Muncel	RW
116	RORW12-1-40-25-4_B1	Gemenea	RW
117	RORW12-1-40-25-5_B1	Negrileasa	RW
118	RORW12-1-40-25-6_B1	Ursoaia	RW
119	RORW12-1-40-25-7_B1	Branistea	RW
120	RORW12-1-40-25-8_B1	Valea Seaca	RW
121	RORW12-1-40-26_B1	Voronet	RW
122	RORW12-1-40-27_B1	Humor	RW
123	RORW12-1-40-27A_B1	Bucovat	RW
124	RORW12-1-40-28_B1	Isachia	RW
125	RORW12-1-40-30_B1	Balacoaia	RW
126	RORW12-1-40-31A_B1	Valea Seaca	RW
127	RORW12-1-40-32_B1	Ciumarni (Gainesti)	RW
128	RORW12-1-40-33_B1	Suha Mare + afluenti	RW

129	RORW12-1-40-34_B1	Sasca Mare	RW
130	RORW12-1-40-35_B1	Bogata	RW
131	RORW12-1-40-35A_B1	Rasca + afluenti	RW
132	RORW12-1-40-35B_B1	Seaca	RW
133	RORW12-1-40-35B-1_B1	Moisea	RW
134	RORW12-1-40-36_B1	Somuzul Mic	RW
135	RORW12-1-40-38_B1	Hatia	RW
136	RORW12-1-40-39_B1	Rasca + afluenti	RW
137	RORW12-1-40-40_B1	Letcani + Stroesti	RW
138	RORW12-1-40-41_B1	Ozana (Boboiesti)	RW
139	RORW12-1-40-41_B2	Ozana (Dumbrava)	RW
140	RORW12-1-40-41-6_B1	Drahura (Cacova)	RW
141	RORW12-1-40-42_B1	Cristesti	RW
142	RORW12-1-40-43_B1	Boura	RW
143	RORW12-1-40-44_B1	Valea Seaca	RW
144	RORW12-1-40-45_B1	Umbrari	RW
145	RORW12-1-40-46_B1	Petroaia (Ciohoranca)	RW
146	RORW12-1-40-47_B1	Valea Alba (Soci)	RW
147	RORW12-1-40-47-1_B1	Vadutul Cornea	RW
148	RORW12-1-40-48_B1	Valea Mare	RW
149	RORW12-1-40-49_B1	Vier	RW
150	RORW12-1-40-50_B1	Ciurlac	RW
151	RORW12-1-40-6_B1	Breaza	RW
152	RORW12-1-41_B1	Tiganca (Leorda)	RW
153	RORW12-1-42_B1	Valea Neagra	RW
154	RORW12-1-42-1_B1	Inaria	RW
155	RORW12-1-42-2_B1	Velnita	RW
156	RORW12-1-42-3_B1	Britcani	RW
157	RORW12-1-42-4_B1	Romanesti	RW
158	RORW12-1-42-5_B1	Sarbi + afluenti	RW
159	RORW12-1-43_B1	Icusesti	RW
160	RORW12-1-44_B1	Glodeni	RW
161	RORW12-1-44A_B1	Turbata (Craciuna)	RW
162	RORW12-1-44A-1_B1	Bahnisoara	RW
163	RORW12-1-46_B1	Rapas + Valea Rece	RW
164	RORW12-1-47_B1	Moara + afluenti	RW
165	RORW12-1-49_B1	Valea Morii + Hertioana	RW
166	RORW12-1-5_B1	Paraul Mare	RW
167	RORW12-1-51_B1	Ulm	RW
168	RORW12-1-52_B1	Racova	RW
169	RORW12-1-53_B1	Bistrita (izv - cf Neagra)	RW
170	RORW12-1-53_B2	Bistrita (cf Neagra - ac Izvorul Muntelui)	RW
171	RORW12-1-53_B4	Bistrita (baraj Izv Muntelui - ac Pangarati)	RW
172	RORW12-1-53_B6	Bistrita (baraj Batca Doamnei - ac Racova)	RW
173	RORW12-1-53-17_B1	Neagra (Gura Negrii)	RW
174	RORW12-1-53-17-1_B1	Neagra Sarului	RW
175	RORW12-1-53-17-2_B1	Haita + Tarnita	RW

176	RORW12-1-53-17-3_B1	Calimanel + Bucinis	RW
177	RORW12-1-53-17-4_B1	Sarisorul Mare + Sarisorul Mic	RW
178	RORW12-1-53-18_B1	Arin	RW
179	RORW12-1-53-19_B1	Ortoaia	RW
180	RORW12-1-53-20_B1	Rusca (Giumalau)	RW
181	RORW12-1-53-21_B1	Rusca	RW
182	RORW12-1-53-22_B1	Colbul	RW
183	RORW12-1-53-23_B1	Chiril	RW
184	RORW12-1-53-24_B1	Crucea	RW
185	RORW12-1-53-25_B1	Barnarel (Crucea)	RW
186	RORW12-1-53-26_B1	Barnaru	RW
187	RORW12-1-53-27_B1	Holda	RW
188	RORW12-1-53-28_B1	Caboa (Gaboia)	RW
189	RORW12-1-53-29_B1	Holdita	RW
190	RORW12-1-53-30_B1	Neagra + afluenti	RW
191	RORW12-1-53-31_B1	Cotargasi	RW
192	RORW12-1-53-32_B1	Pietroasa	RW
193	RORW12-1-53-33_B1	Borca	RW
194	RORW12-1-53-34_B1	Sabasa	RW
195	RORW12-1-53-35_B1	Stejar	RW
196	RORW12-1-53-36_B1	Farcasa + Preluca	RW
197	RORW12-1-53-37_B1	Dreptul	RW
198	RORW12-1-53-38_B1	Galu	RW
199	RORW12-1-53-39_B1	Bolatau	RW
200	RORW12-1-53-40_B1	Bistricioara (izv - cf Muncel) + afluenti	RW
201	RORW12-1-53-40_B2	Bistricioara (Capu Corbului, Bistricioara)	RW
202	RORW12-1-53-40-10_B1	Asod	RW
203	RORW12-1-53-40-11_B1	Putna (Tulghes)	RW
204	RORW12-1-53-40-12_B1	Prisacani	RW
205	RORW12-1-53-40-13_B1	Pintic	RW
206	RORW12-1-53-40-14_B1	Brad	RW
207	RORW12-1-53-40-15_B1	Grinties + Primatar	RW
208	RORW12-1-53-40-16_B1	Grintiesul Mic	RW
209	RORW12-1-53-40-5_B1	Seaca (Runculet)	RW
210	RORW12-1-53-40-6_B1	Cupele	RW
211	RORW12-1-53-40-7_B1	Paraul Vinului + Mestecanis	RW
212	RORW12-1-53-40-8_B1	Batca + Corbul	RW
213	RORW12-1-53-40-9_B1	Barasau	RW
214	RORW12-1-53-41_B1	Schit (izv - cf Paraul Martin) + afluenti	RW
215	RORW12-1-53-41_B2	Durau (Schit)	RW
216	RORW12-1-53-42_B1	Titlic	RW
217	RORW12-1-53-43_B1	Hangu + afluenti	RW
218	RORW12-1-53-44_B1	Buhalnita	RW
219	RORW12-1-53-45_B1	Izvorul Alb	RW
220	RORW12-1-53-46_B1	Potoci	RW
221	RORW12-1-53-47_B1	Izvorul Muntelui	RW
222	RORW12-1-53-47-8_B1	Neagra	RW

223	RORW12-1-53-47-9_B1	Secul	RW
224	RORW12-1-53-48_B1	Bicaz (Bicaz Chei)	RW
225	RORW12-1-53-48_B2	Bicaz (Bicaz)	RW
226	RORW12-1-53-49_B1	Tarcu + afluenti	RW
227	RORW12-1-53-50_B1	Oantu	RW
228	RORW12-1-53-51_B1	Pangarati	RW
229	RORW12-1-53-52_B1	Pangaraciori	RW
230	RORW12-1-53-53_B1	Secu Vadului	RW
231	RORW12-1-53-53A_B1	Agarcia	RW
232	RORW12-1-53-54_B1	Valea Mare	RW
233	RORW12-1-53-56_B1	Doamna (Doamna)	RW
234	RORW12-1-53-57_B1	Cuejdiu (Piatra Neamt)	RW
235	RORW12-1-53-57A_B1	Frasinel	RW
236	RORW12-1-53-57B_B1	Sasca	RW
237	RORW12-1-53-58_B1	Calul	RW
238	RORW12-1-53-59_B1	Iapa	RW
239	RORW12-1-53-60_B1	Boulet (Mitocu Balan) + Cracau	RW
240	RORW12-1-53-62_B1	Nechit + afluenti	RW
241	RORW12-1-53-63_B1	Calnes (Bahna) + Verdele	RW
242	RORW12-1-53-63-1_B1	Valeni	RW
243	RORW12-1-53-63-1A_B1	Bahna	RW
244	RORW12-1-53-63-2_B1	Bahnita	RW
245	RORW12-1-53-63-3_B1	Celac	RW
246	RORW12-1-53-64_B1	Poloboc	RW
247	RORW12-1-53-66_B1	Romani	RW
248	RORW12-1-53-66-1_B1	Lipoveni	RW
249	RORW12-1-53-66-2_B1	Dornesti	RW
250	RORW12-1-53-67_B1	Letcana	RW
251	RORW12-1-53-68_B1	Valea lui Ion (Valea lui Ion)	RW
252	RORW12-1-53-69_B1	Buda	RW
253	RORW12-1-53-70_B1	Racova (Podet)	RW
254	RORW12-1-53-71_B1	Valea Rea	RW
255	RORW12-1-53-72_B1	Trebes	RW
256	RORW12-1-53-72-1_B1	Slatina	RW
257	RORW12-1-53-72-2_B1	Carligati	RW
258	RORW12-1-53-72-3_B1	Negel	RW
259	RORW12-1-53-72-4_B1	Limpedeia	RW
260	RORW12-1-54_B1	Tamasi	RW
261	RORW12-1-55_B1	Bahna	RW
262	RORW12-1-56_B1	Valea Mare	RW
263	RORW12-1-57_B1	Cleja	RW
264	RORW12-1-58_B1	Racatau izv - coada lac Racatau	RW
265	RORW12-1-58_B3	Rachitaua (Racatau - Horgesti) + afluenti	RW
266	RORW12-1-58_B5	Racatau	RW
267	RORW12-1-59_B1	Soci	RW
268	RORW12-1-6_B1	Verehia	RW
269	RORW12-1-60_B1	Racaciuni (Mocan)	RW
270	RORW12-1-60-1_B1	Valea Lunga	RW
271	RORW12-1-60-2_B1	Caprean	RW

272	RORW12-1-61_B1	Dragusani + afluenti	RW
273	RORW12-1-62_B1	Fulgeris	RW
274	RORW12-1-63_B1	Valea Seaca + Scurta	RW
275	RORW12-1-64_B1	Rogoza	RW
276	RORW12-1-66_B1	Fantanele	RW
277	RORW12-1-68_B1	Polocin + afluenti	RW
278	RORW12-1-69_B1	Trotus (izvor - cf Valea Rece)	RW
279	RORW12-1-69_B2	Trotus (cf Valea Rece - cf Urmenis)	RW
280	RORW12-1-69_B3	Trotus (cf Urmenis - cf Tazlau)	RW
281	RORW12-1-69_B4	Trotus (cf Tazlau - cf Siret)	RW
282	RORW12-1-69-10_B1	Sant	RW
283	RORW12-1-69-11_B1	Ciughes	RW
284	RORW12-1-69-12_B1	Caminca	RW
285	RORW12-1-69-13_B1	Cotumba	RW
286	RORW12-1-69-14_B1	Sugura	RW
287	RORW12-1-69-15_B1	Agas	RW
288	RORW12-1-69-16_B1	Sulta + afluenti	RW
289	RORW12-1-69-17_B1	Ciobanus (Ciobanus)	RW
290	RORW12-1-69-18_B1	Asau (Asau)	RW
291	RORW12-1-69-19_B1	Sopan	RW
292	RORW12-1-69-20_B1	Urmenis	RW
293	RORW12-1-69-21_B1	Plopul	RW
294	RORW12-1-69-22_B1	Uz (izv Poiana Uzului +afl)	RW
295	RORW12-1-69-22_B3	Uz - Poiana Uzului - cf Trotus	RW
296	RORW12-1-69-22-6_B1	Izvorul Alb	RW
297	RORW12-1-69-22-7_B1	Groza	RW
298	RORW12-1-69-23_B1	Larga (Runcul)	RW
299	RORW12-1-69-24_B1	Doftena + afluenti	RW
300	RORW12-1-69-25_B1	Cucuieti	RW
301	RORW12-1-69-26_B1	Valcele	RW
302	RORW12-1-69-27-1_B1	Slanic	RW
303	RORW12-1-69-28_B1	Galian	RW
304	RORW12-1-69-30_B1	Caraclau (Slavesti)	RW
305	RORW12-1-69-31_B1	Oituz	RW
306	RORW12-1-69-32_B1	Casin	RW
307	RORW12-1-69-33_B1	Tazlau	RW
308	RORW12-1-69-33-10_B1	Tazlul Sarat (Bolatau, Tescani)	RW
309	RORW12-1-69-33-10-1_B1	Zemes	RW
310	RORW12-1-69-33-10-2_B1	Pietrosul	RW
311	RORW12-1-69-33-10-3_B1	Ruja	RW
312	RORW12-1-69-33-10-4_B1	Calmus	RW
313	RORW12-1-69-34_B1	Paraul Mare	RW
314	RORW12-1-69-35_B1	Gaureana	RW
315	RORW12-1-69-36_B1	Gutinas	RW
316	RORW12-1-69-37_B1	Bogdana	RW
317	RORW12-1-69-37A_B1	Garbovana	RW
318	RORW12-1-69-38_B1	Caiuti	RW
319	RORW12-1-69-39_B1	Popeni (Ursoaia)	RW

320	RORW12-1-69-40_B1	Balca	RW
321	RORW12-1-69-7_B1	Bolovanis	RW
322	RORW12-1-69-8_B1	Tarhaus	RW
323	RORW12-1-69-9_B1	Aldamas	RW
324	RORW12-1-73_B1	Zabraut + Zabrautul Mic + Campul	RW
325	RORW12-1-75_B1	Susita + afluenti	RW
326	RORW12-1-75_B2	Susita	RW
327	RORW12-1-76_B1	Garla Morilor	RW
328	RORW12-1-79_B1	Putna (Tulnici)	RW
329	RORW12-1-79_B2	Putna + Zabala	RW
330	RORW12-1-79_B3	Putna (Colacu, Botarlau, Podu Zamfirei, Golesti)	RW
331	RORW12-1-79-10_B1	Chilimetea	RW
332	RORW12-1-79-11_B1	Valea Rea	RW
333	RORW12-1-79-12_B1	Tichiris	RW
334	RORW12-1-79-13_B1	Vidra (Purcei)	RW
335	RORW12-1-79-14_B1	Vizauti + afluenti	RW
336	RORW12-1-79-15_B1	Soimul	RW
337	RORW12-1-79-18_B1	Milcov (Reghiu)	RW
338	RORW12-1-79-18-8-1_B1	Mera (Bontesti)	RW
339	RORW12-1-79-19_B1	Ramna (Rascuta, Jiliste)	RW
340	RORW12-1-79-19-5_B1	Oreavu	RW
341	RORW12-1-79-19-6_B1	Argintul	RW
342	RORW12-1-79-8_B1	Vasui + afluenti	RW
343	RORW12-1-79-9_B1	Zabala + afluenti	RW
344	RORW12-1-79-9-6_B1	Tipaul Mare	RW
345	RORW12-1-79-9-7_B1	Petic	RW
346	RORW12-1-79-9-8_B1	Naruja + afluenti	RW
347	RORW12-1-79-9A_B1	Valea Sarii	RW
348	RORW12-1-79A_B1	Leica	RW
349	RORW12-1-7A_B1	Baranca	RW
350	RORW12-1-80_B1	Ramnicul Sarat (izv - cf Tulburea)	RW
351	RORW12-1-80_B2	Ramnicul Sarat (Tulburea, Nicolesti, Maicanesti)	RW
352	RORW12-1-80-1_B1	Martin	RW
353	RORW12-1-80-10_B1	Balan	RW
354	RORW12-1-80-2_B1	Saratel, Purcel	RW
355	RORW12-1-80-3_B1	Ramnicel, Paraul Mare	RW
356	RORW12-1-80-4_B1	Tulburea	RW
357	RORW12-1-80-5_B1	Motnau	RW
358	RORW12-1-80-9_B1	Cotatcu	RW
359	RORW12-1-80-9-1_B1	Cires	RW
360	RORW12-1-80-9-2_B1	Viroaga (izv - Crangul Ursului)	RW
361	RORW12-1-80-9-2_B3	Viroaga (Crangu Ursului - cf Cotatcu)	RW
362	RORW12-1-80-9-3_B1	Slimnic	RW

LEGENDA

Coloana **Categorie corp de apă:**

RW - râu natural/râu CAPM/ râu artificial

LW - lac natural/lac de acumulare/ lac natural puternic modificat/lac artificial

TW - ape tranzitorii;

CW - ape costiere naturale/puternic modificate

Coloana **Stare/Potențial (S/P)**

S - stare ecologică

P - potențial ecologic

Coloana **Cod tipologie corp de apă:**

Râuri naturale: RO01-RO19

Râuri puternic modificate: RO01CAPM-RO19CAPM

Râuri artificiale: RO01CAA-RO19CAA

Lacuri de acumulare : ROLA01-ROLA07

Lacuri naturale: ROLN01-ROLN09

Lacuri naturale puternic modificate: ROLNPM01-ROLNPM03

Lac artificial ROLA01CAA

Ape costiere naturale: ROCT01, ROCT02

Ape ROCT01CAPM, ROCT02CAPM

Ape tranzitorii: ROTT02, ROTT03

Coloana **Clasa de stare:**

1- stare ecologică foarte buna

2- stare ecologică bună/potențial maxim și bun

3- stare ecologică moderată/potențial moderat

4- stare ecologică slabă /potențial slab

5- stare ecologică proastă/potențial prost

Coloana: **Confidența evaluării stării ecologice/
potențialului ecologic**

1- confidență scăzută

2- confidență medie

3- confidență ridicată

Anexa 6.1.A

Stare/Potențial (S/P)	Cod tipologie corp de apă	Clasa de stare ecologică/ potențial ecologic	Confidența evaluării stării ecologice/ potențialului ecologic
4	5	6	7
P	RO05CAA	2	3
P	RO11*CAA	3	1
P	ROLA05	3	1
P	ROLA04	3	1
P	ROLA01	2	1
P	ROLA01	2	1
P	ROLA05	2	1
P	ROLA05	2	1
P	ROLA04	2	1
P	ROLA05	2	1
P	ROLA01	2	1
S	ROLN08	2	3
S	ROLN08	2	3
P	ROLA02	3	1
P	ROLA02	3	1
P	ROLA04	2	1
P	ROLA01	2	1
S	RO05	3	3
S	RO05	3	3
P	RO05CAPM	3	3
S	RO10	3	3
S	RO10	3	3
S	RO11	2	3
S	RO04	2	2
S	RO04	2	2
S	RO04	2	2
S	RO04	2	2
P	RO04CAPM	2	2
S	RO01	3	3
P	RO05CAPM	3	3
S	RO05	3	3
S	RO01	2	2

S	RO01	2	2
S	RO01	2	2
S	RO01	2	2
S	RO01	2	2
S	RO01	2	2
S	RO01	2	2
S	RO01	2	2
S	RO01	2	2
S	RO01	2	2
S	RO01	2	2
S	RO01	3	3
P	RO01CAPM	3	2
S	RO01	2	2
S	RO01	2	2
S	RO01	2	2
S	RO04	3	3
S	RO04	3	2
S	RO04	2	2
S	RO04	2	2
P	RO04CAPM	2	2
S	RO04	2	2
S	RO18	2	1
S	RO18	2	1
P	RO01CAPM	2	2
S	RO04	2	2
S	RO04	3	3
S	RO04	2	2
S	RO04	2	2
S	RO04	2	2
S	RO04	2	2
S	RO04	2	2
S	RO04	2	2
S	RO04	2	2
S	RO04	2	2
S	RO06	2	2
S	RO06	2	2
S	RO18	2	1
S	RO06	2	2
S	RO06	2	2
S	RO06	2	2
S	RO04	2	2
S	RO06	2	2
S	RO06	2	2
S	RO01	3	3
S	RO02	3	3
S	RO05	3	3
S	RO05	2	3
S	RO01	3	3
S	RO01	2	2
S	RO01	2	2

S	RO01	2	2
S	RO01	2	3
P	RO01CAPM	2	3
S	RO01	2	3
S	RO01	2	2
S	RO01	2	2
S	RO01	2	2
S	RO01	2	2
S	RO01	2	2
S	RO01	2	2
S	RO01	2	2
S	RO01	2	2
S	RO01	2	2
S	RO01	2	2
S	RO01	2	2
S	RO01	2	2
S	RO01	2	2
S	RO01	3	3
S	RO01	3	3
P	RO04CAPM	3	2
S	RO04	2	2
S	RO04	2	2
S	RO18	2	1
S	RO04	2	2
S	RO18	2	1
P	RO04CAPM	2	2
S	RO04	2	2
S	RO18	2	1
S	RO04	2	2
S	RO04	2	2
S	RO18	2	1
S	RO04	2	2
S	RO04	2	2
S	RO04	3	3
S	RO04	2	2
S	RO04	2	2
P	RO04CAPM	2	2
S	RO04	2	2
S	RO06	2	2
S	RO06	2	2
S	RO06	2	2
S	RO06	2	2
S	RO06	2	2
S	RO06	2	2
S	RO06	2	2
S	RO06	2	2
S	RO06	2	2
S	RO06	2	2
S	RO06	2	2
S	RO06	2	2
S	RO06	2	2
S	RO04	2	2
S	RO06	2	3
S	RO04	2	2
S	RO04	2	2

S	RO06	2	2
S	RO06	2	2
S	RO06	2	2
S	RO06	2	2
S	RO19	2	1
S	RO06	2	3
S	RO01	3	3
S	RO02	3	3
S	RO02	3	3
S	RO10	2	3
S	RO01	2	2
S	RO01	2	2
S	RO01	2	2
S	RO01	2	2
S	RO01	2	2
S	RO01	2	2
S	RO01	2	2
S	RO01	2	2
S	RO01	2	2
S	RO01	2	2
S	RO01	3	3
S	RO01	2	2
S	RO01	2	2
S	RO01	2	2
S	RO01	2	2
S	RO01	2	2
S	RO01	3	3
S	RO01	2	2
P	RO01CAPM	3	2
S	RO01	2	2
S	RO01	2	2
S	RO01	2	2
S	RO01	2	2
S	RO01	2	2
S	RO01	2	2
S	RO01	2	2
S	RO02	3	2
S	RO01	3	3
S	RO18	3	1
S	RO01	2	2
S	RO01	3	3
S	RO01	3	3
S	RO01	3	3
S	RO16CLS	2	3
S	RO01	2	2
S	RO01	2	2
S	RO01	2	2
S	RO01	2	2
S	RO01	2	2
S	RO01	2	2
S	RO01	2	2
S	RO01	2	2
S	RO01	3	3
S	RO01	2	2
S	RO01	2	2
S	RO01	2	2

S	RO04	2	2
S	RO01	2	2
S	RO01	2	2
S	RO01	2	2
S	RO19	2	1
S	RO01	2	3
S	RO19	2	1
S	RO06	2	2
S	RO01	2	3
S	RO05	2	2
S	RO08	2	3
S	RO01	2	2
S	RO01	2	2
S	RO01	2	2
S	RO01	2	2
S	RO01	2	2
S	RO19	3	1
S	RO01	3	3
S	RO06	2	2
S	RO01	3	3
S	RO19	3	1
S	RO19	3	1
S	RO01	2	2
S	RO01	3	3
S	RO01	2	2
S	RO01	2	2
S	RO01	2	2
S	RO01	2	2
S	RO06	2	2
S	RO04	2	2
S	RO16CLS	2	3
S	RO16CLS	3	3
S	RO01	2	2
S	RO06	2	2
S	RO01	2	2
S	RO01	2	2
S	RO01	2	2
S	RO01	2	2
S	RO01	2	2
S	RO06	3	3
S	RO18	3	1
S	RO06	2	2
S	RO06	2	2
S	RO19	3	1

Catalog al măsurilor de restaurare și atenuare aferente alterărilor hidromorfologice

RĂURI

Aspecte generale

Catalogul măsurilor de atenuare a impactului alterărilor hidromorfologice conține măsuri pentru următoarele categorii de ape: râuri, lacuri și ape costiere/tranzitorii. Este important de menționat că este un document „viu” care necesită actualizare la un anumit interval de timp.

Catalogul măsurilor de atenuare a impactului alterărilor hidromorfologice se referă la măsuri de atenuare pentru 5 tipuri de factori ("driver") posibil generatori de alterări hidromorfologice prin lucrările hidrotehnice necesare pentru producerea de energie, alimentare cu apă a populației, industriei, irigațiilor, pisciculturii, managementul riscului la inundații, agricultură (sisteme desecare-drenaj) și navigație.

Pentru fiecare categorie de ape de suprafață Catalogul măsurilor de atenuare a impactului alterărilor hidromorfologice conține următoarele coloane principale: Presiuni (lucrări), Factor generator de presiune ("driver"), Cod categorie de măsuri, Categorie de măsuri, Cod măsură, Măsuri de atenuare potențiale (exemple), Descriere măsură, Elementul de calitate țintă căruia se adresează măsura de atenuare, Informații generale privind eficiența, Eficiența teoretică după implementare măsură, Scara spațială de implementare a măsurii, Scara spațială de manifestare a efectului măsurii.

Eficiența măsurilor de atenuare este clasificată în 4 clase, după cum urmează:

- 0 = nu a fost identificat un efect al implementării măsurii;
- + = eficiență scăzută a implementării măsurii (reducere/compensare scăzută a impactului);
- ++ = eficiență moderată a implementării măsurii (reducere/compensare moderată a impactului);
- +++ = eficiență ridicată a implementării măsurii (reducere/compensare ridicată a impactului).

Încadrarea eficienței măsurilor de atenuare într-una dintre cele 4 clase s-a realizat pe baza consultării <http://wiki.reformrivers.eu/index.php/Category:Measures> și <http://nwrn.eu/measures-catalogue>, precum și pe baza opiniei specialiștilor INHGA implicați în elaborarea studiului Catalogul măsurilor de atenuare a impactului alterărilor hidromorfologice în concordanță cu prevederile Directivei Cadru Apă (2000/60/EC) și eficiența acestora în planul stării ecologice (2020) .

Explicații privind conținutul Catalogului măsurilor de atenuare a impactului alterărilor hidromorfologice pentru categoria de ape "râuri"

Măsurile prezentate în cadrul Catalogului măsurilor de atenuare a impactului alterărilor hidromorfologice se adresează îmbunătățirii condițiilor la nivelul celor trei zone ale râului: albie minoră, mal și albie majoră (zona inundabilă).

Au fost stabilite coduri pentru categoria de măsuri (R - Râu, M - Măsură + nr. categoriei de măsuri: R-M1, R-M2) și pentru fiecare măsură în parte (R - Râu, M - Măsură + nr. categoriei de măsuri + nr. măsurii: R-M1.1, R- M1.2).

Coloana "Categorie măsuri" se referă la măsuri care se adresează aceluiași tip de alterare.

Catalogul conține următoarele categorii de măsuri, aferente diferitelor tipuri de presiuni hidromorfologice:

Presiune	Tipuri de factori posibil generatori de alterări hidromorfologice						Categorie de măsuri
	Producerea energiei electrice	Alimentare cu apă (populație, industrie, irigații, piscicultură)	Managementul riscului la inundații	Agricultură (sisteme desecare-drenaj)	Navigații	Cod categorie de măsuri	
Lucrări de barare transversală (baraje de acumulare, baraje deversoare/praguri de suprafață, praguri de fund)	✓	✓	✓			R-M1	Măsuri de atenuare a întreruperii conectivității longitudinale pentru fauna piscicolă
	✓	✓	✓			R-M2	Măsuri de atenuare a alterării condițiilor de habitat amonte de lucrarea de barare (albie minoră, mal, albie majoră)
	✓	✓	✓			R-M3	Măsuri de atenuare a alterării regimului hidrologic aval de lucrarea de barare
	✓	✓	✓			R-M4	Măsuri de atenuare a alterării regimului sedimentelor aval de lucrarea de barare
Lucrări în lungul râului (diguri, regularizari)			✓	✓	✓	R-M5	Măsuri de atenuare pentru îmbunătățirea conectivității laterale și a capacității de retenție a apei în zona inundabilă
			✓	✓	✓	R-M6	Măsuri de atenuare a alterării structurii malului
			✓	✓	✓	R-M7	Măsuri de atenuare a alterării condițiilor morfologice ale patului albiei (creșterea diversității/complexității morfologice a albiei)

Coloana "Măsuri de atenuare potențiale (exemple)" se referă la măsuri ce aparțin unei categorii de măsuri.

Coloana "Descriere măsură" prezintă o descriere generală a măsurii.

Coloana "Elementul de calitate țintă căruia se adresează măsura de atenuare" se referă la elementul de calitate principal vizat de implementarea măsurii pentru care se așteaptă o îmbunătățire; în cazul unor măsuri de atenuare îmbunătățirea acestui element de calitate poate reprezenta suport și pentru îmbunătățirea altor elemente de calitate.

Eficiența măsurilor de atenuare în planul elementelor de calitate cerute de Directiva Cadru a Apei, este o eficiență care se așteaptă ca urmare a implementării măsurii, o eficiență teoretică, prezentată pe baza analizei surselor bibliografice disponibile sau pe baza opiniei specialiștilor INHGA (în situațiile în care sursele analizate nu menționau în clar o clasificare a eficienței sau în situațiile în care eficiența unor măsuri nu a fost identificată în literatura de specialitate). Eficiența teoretică prezentată în cadrul Catalogul măsurilor de atenuare a impactului alterărilor hidromorfologice se referă la măsura singulară, apreciindu-se că această eficiență ar putea fi mai ridicată în cazul în care se aplică un set de măsuri.

Pentru scara spațială de implementare a măsurii se prezintă 2 coloane: una cu scară spațială de implementare a măsurii care se referă la localizarea fizică a măsurii, respectiv: albie minoră, mal, albie majoră, baraj/lac de acumulare, vecinătatea cursului de apă și una cu scara spațială de implementare a măsurii în sensul de unități de lungime sau suprafață, respectiv: local, sector de râu, corp de apă, bazin hidrografic.

Pentru scara spațială de manifestare a efectului măsurii s-au considerat următoarele posibile opțiuni: local, sector de râu, corp de apă, bazin hidrografic.

Agricultura - Lucrări complexe (sisteme de desecare-drenaj - stații de pompare, rețele de drenuri și canale; canale de irigații, aducțiuni, derivații pentru irigații)

Această categorie de lucrări constituie presiuni asupra cursurilor de apă prin:

- lucrările de îndiguire și regularizare a cursului de apă (numit emisar sau colector al apelor provenite din cadrul sistemelor de desecare-drenaj) realizate pentru creșterea capacității de retenție a apei pot conduce la alterarea habitatelor ripariene (zona de mal) prin modificarea structurii vegetației ripariene (reducerea zonelor umbrite ale cursului de apă), alterarea conectivității laterale a cursului de apă cu zona inundabilă, alterarea fenomenului natural de eroziune a malului și a proceselor de transport și depunere a sedimentelor, alterarea condițiilor hidraulice.

- lucrările de decolmatare realizate pentru întreținerea sistemelor de desecare-drenaj care pot conduce la:

- o reducerea diversității și dinamicii substratului, pierderea microformelor de relief ale patului albiei;

- o modificarea compoziției substratului (creșterea sedimentelor fine, colmatare);

- o modificarea secțiunii transversale;

- o modificarea vegetației din zona ripariană și din zona inundabilă.

Navigația - prin infrastructura portuară și lucrările necesare (lucrări de dirijare a curenților și a sedimentelor – de ex. epiuri; lucrări de regularizare și adâncire a albiei râurilor; lucrări de dragare), conduce la modificările fizice ale cursurilor de apă, lacurilor sau apelor costiere.

În cazul unui curs de apă, navigația, prin lucrările necesare (rectificare și adâncire a albiei, lucrări de consolidare a malului, epiuri), determină o serie de

alterări ale hidromorfologiei, după cum urmează:

- reducerea conectivității cu zona inundabilă (ca urmare a adâncirii albiei, tăierea meandrelor) care conduce la alterarea habitatelor din zona inundabilă;
- creșterea vitezei de curgere a apei și reducerea diversității curgerii;
- reducerea proceselor de eroziune de la nivelul malurilor precum și alterarea vegetației ripariene (ca urmare a lucrărilor de amenajare a malurilor);
- alterarea substratului patului albiei, reducerea diversității substratului.

Toate aceste modificări fizice au consecințe în plan ecologic prin:

- reducerea abundenței/pierderea speciilor reofile (de exemplu, în cazul faunei piscicole), în special alterarea habitatelor pentru reproducere a peștilor;
- creșterea abundenței speciilor tolerante de nevertebrate bentonice (specii care se adaptează la noile condiții modificate);
- reducerea abundenței/pierderea speciilor caracteristice zonei inundabile (de exemplu unele specii de pești);
- reducerea biodiversității (de exemplu pești, nevertebrate bentonice).

Lucrări în lungul râului (diguri, regularizari)			✓	✓		R-M7	Măsuri de atenuare a alterării condițiilor morfologice ale patului albiei (creșterea diversității/complexității morfologice a albiei)	R-M7.5	Managementul vegetației acvatice	Măsură de atenuare a alterării condițiilor morfologice ale patului albiei La nivelul multor bazine hidrografice, în special din regiunile de câmpie, se practică diferite activități agricole. Din cauza lipsei pădurilor și a vegetației ripariene care asigură condiții de umbră a cursului de apă, precum și aportul ridicat de nutrienți, creșterea excesivă a vegetației acvatice (macrofitelor) este frecvent întâlnită. Într-o măsură mai mare, înțelegerea acestor cursuri de apă include de obicei îndepărtarea mecanică a vegetației acvatice de mai multe ori pe an pentru a se asigura drenarea eficientă a zonelor agricole, reducerea riscului de depunere a sedimentelor și a riscului de producere a inundațiilor. Pentru atenuarea efectelor negative ale dragării sau tăierii vegetației, se recomandă ca tăierea vegetației să se facă alternativ, în vederea creării unei curgeri sinuase a apei iar momentul realizării acestei operațiuni de tăiere a vegetației să fie mai degrabă în timpul verii decât primăvara. Această măsură implică modificarea practicilor de tăiere a vegetației astfel încât să se asigure o adâncime a apei și o viteză de curgere adecvate. Măsura se poate aplica în zonele agricole de câmpie unde opțiunile de restaurare sunt limitate. Este de preferat refacerea vegetației ripariene care oferă mai multe beneficii ecologice (de exemplu umbră, aport de material organic precum frunze, fragmente lemnoase) și dezvoltarea habitatelor naturale (având în vedere că râurile au în mod natural păduri ripariene) (extra de pe http://wiki.reformrivers.eu/index.php/Modify_aquatic_vegetation_maintenance)	Condiții morfologice - structura și substratul patului albiei	Elemente hidromorfologice Modificarea practicilor de tăiere a vegetației acvatice poate conduce la: - scăderea nivelului apei la un nivel acceptabil comparativ cu îndepărtarea completă a vegetației (Verweeke și colab., 2006); - creșterea adâncimii apei (Kaenel și Uehlinger, 1999). Elemente fizico-chimice generale Elemente biologice Macronevertebrate (+++) - modificarea practicilor de tăiere a vegetației acvatice conduce la creșterea diversității speciilor de macronevertebrate fitofile (care utilizează drept habitat plantele acvatice, de exemplu cele din familiile Simuliidae, Chironomidae) comparativ cu practicile convenționale de tăiere a vegetației. Pești (++) - exemplarele de pești cu vârsta de până la 1 an vor beneficia cel mai probabil de modificarea practicilor de tăiere a vegetației acvatice având în vedere că au fost afectate de tăiatul excesiv al vegetației (Garner și colab., 1996); - împiedică îndepărtarea și rănirea peștilor; - protejează populațiile de pești. Macrofite (+++) - crește diversitatea speciilor de macrofite ca urmare a reducerii frecvenței tăierilor. Fitoplancton (0) (sursa pentru stabilirea eficienței: http://wiki.reformrivers.eu/index.php/Modify_aquatic_vegetation_maintenance)	0	0	+++	+++	++	0	0	0	0	0	0	+	0	++	abie minoră, mai	sector de râu	sector de râu							
Lucrări în lungul râului (diguri, regularizari)			✓	✓		R-M7	Măsuri de atenuare a alterării condițiilor morfologice ale patului albiei (creșterea diversității/complexității morfologice a albiei)	R-M7.6	Introducerea sedimentelor	Măsură de atenuare a alterării condițiilor morfologice ale patului albiei Se referă la introducerea de material reprezentat în principal din piatră, pietriș, material lemnos în albie regularizate sau naturale. Aceasta măsură asigură o heterogenitate a habitatelor acvatice. Materialul introdus poate fi reprezentat de material excavat anterior, în cadrul unor lucrări de dragare. Asigurarea unei heterogenități a substratului asigură habitat. În special pentru macronevertebrate și pești, crescând diversitatea speciilor.	Condiții morfologice - structura și substratul patului albiei	Elemente hidromorfologice (+++) (sursa: http://nwrw.eu/sites/default/files/nwrw_research/n8_-_riverbed_material_restoration_0.pdf) - îmbunătățirea substratului patului albiei Elemente fizico-chimice generale (++) (sursa pentru stabilirea eficienței: http://nwrw.eu/sites/default/files/nwrw_research/n8_-_riverbed_material_restoration_0.pdf) Elemente chimice și poluanți specifici (++) (sursa pentru stabilirea eficienței: http://nwrw.eu/sites/default/files/nwrw_research/n8_-_riverbed_material_restoration_0.pdf) Elemente biologice (++) Macronevertebrate (++) (sursa pentru stabilirea eficienței: http://wiki.reformrivers.eu/index.php/Add_sediments) Pești (++) (sursa pentru stabilirea eficienței: http://wiki.reformrivers.eu/index.php/Add_sediments) - îmbunătățirea habitatelor de reproducere. Macrofite (0) (sursa pentru stabilirea eficienței: http://wiki.reformrivers.eu/index.php/Add_sediments) Fitoplancton (0) (sursa pentru stabilirea eficienței: http://wiki.reformrivers.eu/index.php/Add_sediments)	0	0	0	++	++	0	0	0	0	++	0	0	+++	abie minoră	sector de râu	sector de râu								
Lucrări în lungul râului (diguri, regularizari)					✓	R-M7	Măsuri de atenuare a alterării condițiilor morfologice ale patului albiei (creșterea diversității/complexității morfologice a albiei)	R-M7.7	Creare de insule artificiale laterale	Măsura se referă la crearea unor insule artificiale laterale (în abia minoră, în apropierea malului) din materialul rezultat în urma dragărilor. Aceste insule pot constitui habitate importante pentru flora și fauna acvatică.	Condiții morfologice - structura și substratul patului albiei																									

Măsuri de RESTAURARE aferente alterărilor hidromorfologice			
Nr. Crt.	Folosința	Presiuni aferente	Măsuri restaurare (prinse în Testele de Desemnare)
1	Producerea energiei electrice	A. Lucrări de barare transversală situate pe corpul de apă: baraje, deversoare, praguri de fund, praguri de captare-MHC	Îndepărtarea barierelor transversale
		B. Prelevare de debit	Îndepărtarea barierelor transversale și refacerea conectivității longitudinale a cursului de apă
2	Alimentare cu apă populație și industrie	A. Prelevări-prize de apă, restituții, derivații	Îndepărtarea prizelor de captare/canalelor de derivație
3	Naviagația	Canale navigabile	Desființarea naviagației pe canal, a activității portuare, precum și a celorlalte activități pe care le asigură existența canalelor navigabile (Îndepărtarea barierelor transversale și refacerea conectivității longitudinale a cursului de apă)
		Regularizări și îndiguiri	
4	Lucrări de apărare împotriva inundațiilor (baraje)	Lucrări de barare transversală situate pe corpul de apă	Îndepărtarea barierelor transversale
5	Lucrări de apărare împotriva inundațiilor (diguri)	Regularizări și îndiguiri	Reabilitarea albiei vechi (renaturare albie) Îndepărtarea digurilor
6	Lucrări hidrotehnice pentru agricultura (canale de desecări, canale de irigații, aducțiuni, derivații pentru irigații, piscicultură)	Derivații, canale	Îndepărtarea barierelor transversale /structurilor pentru irigații desecare (Îndepărtarea barierelor transversale și refacerea conectivității longitudinale a cursului de apă)

LACURI

Explicații privind conținutul *Catalogului măsurilor de atenuare a impactului alterărilor hidromorfologice pentru categoria de ape „lacuri de acumulare”*

Măsurile prezentate în cadrul Catalogului măsurilor de atenuare a impactului alterărilor hidromorfologice se referă la măsuri de atenuare a alterării nivelului apei în lac (care pot conduce la îmbunătățirea condițiilor de habitat pentru organismele acvatice), la măsuri de atenuare a alterării condițiilor fizico-chimice ale apei din lacul de acumulare precum și la exploatarea lacului de acumulare în vederea asigurării în aval a debitului ecologic.

Au fost stabilite coduri pentru categoria de măsuri (L - Lac, M - Măsură + nr. categoriei de măsuri: L-M1, L-M2) și pentru fiecare măsură în parte (L - Lac, M - Măsură + nr. categoriei de măsuri + nr. măsurii: L-M1.1, L-M1.2).

Coloana "Categorie măsuri" se referă la măsuri care se adresează aceluiași tip de alterare.

Catalogul conține următoarele categorii de măsuri, aferente diferitelor tipuri de presiuni hidromorfologice:

Presiune	Tipuri de factori posibil generatori de alterări					Cod categorie măsuri	Categorie de măsuri
	Producerea energiei electrice	Alimentare cu apă (populație, industrie, irigații, piscicultură)	Managementul riscului la inundații	Agricultură (sisteme desecare - drenaj)	Navigație		
Lucrări de barare transversală (lacuri de acumulare)	✓	✓	✓			L-M1	Măsuri de atenuare a alterării nivelului apei în lacurile de acumulare
	✓	✓	✓			L-M2	Măsuri de atenuare a alterării condițiilor de habitat
	✓	✓	✓			L-M3	Măsuri de atenuare a alterării regimului sedimentelor
	✓	✓	✓			L-M4	Măsuri de atenuare a alterării regimului hidrologic
	✓	✓	✓			L-M5	Măsuri de atenuare a alterării fizico-chimice a apei din lacul de acumulare

Coloana "Măsuri de atenuare potențiale (exemple)" se referă la măsuri ce aparțin unei categorii de măsuri.

Coloana "Descriere măsură" prezintă o descriere generală a măsurii.

Coloana "Elementul de calitate țintă căruia se adresează măsura de atenuare" se referă la elementul de calitate principal vizat de implementarea măsurii pentru care se așteaptă o îmbunătățire; în cazul unor măsuri de atenuare îmbunătățirea acestui

element de calitate poate reprezenta suport și pentru îmbunătățirea altor elemente de calitate.

Eficiența măsurilor de atenuare în planul elementelor de calitate cerute de Directiva Cadru a Apei este o eficiență care se așteaptă ca urmare a implementării măsurii, o eficiență teoretică, prezentată pe baza opiniei specialiștilor INHGA (în situațiile în care sursele analizate nu menționau în clar o clasificare a eficienței sau în situațiile în care eficiența unor măsuri nu a fost identificată în literatura de specialitate). Eficiența teoretică prezentată în cadrul Catalogului de măsuri se referă la măsura singulară, apreciindu-se că această eficiență ar putea fi mai ridicată în cazul în care se aplică un set de măsuri.

Coloana "Scara spațială de implementare a măsurii" se referă la localizarea fizică a măsurii, respectiv: maluri, cuveta, baraj, vecinătatea lacului, afluenți.

Pentru "Scara spațială de manifestare a efectului măsurii" s-au considerat următoarele posibile opțiuni: local, lac/corp de apă, bazin hidrografic.

Măsuri de RESTAURARE aferente alterărilor hidromorfologice			
Nr. crt.	Folosința	Presiuni aferente	Măsuri restaurare (prinse în Testele de Desemnare)
1	Producerea energiei electrice	Lucrări de barare transversală situate pe corpul de apă: Lacuri de acumulare	Îndepărtarea barierelor transversale
2	Alimentare cu apă populație și industrie, irigații, piscicultura	Lucrări de barare transversală situate pe corpul de apă- Lacuri de acumulare	Îndepărtarea barierelor transversale

PRESIUNE ("crassura")	FACTOR GENERATOR DE PRESIUNE ("driver")	MĂSURI	Măsură	Categorie de măsură	Măsuri de atenuare potențiale (exemplu)	Descriere măsură	Elementul de calitate țintă căreia se adresează măsura de atenuare	Informații generale privind eficiența	EFICIENȚĂ TEORETICĂ												Scara spațială de implementare a măsurii	Scara spațială					
									Tipuri de factori posibil generatori de alterări hidromorfologice	Eficiența măsurilor de atenuare în planul elementelor de calitate cerute de Directiva Cadru a Apei pentru caracterizarea stării																	
										Elemente biologice				Elemente fizico-chimice				Elemente hidromorfologice									
										Fitoplacton	Macrofite	Macrozoobentos	Fauna piscicolă	Condiții termice	Condiții de oxigenare	Salinitate	Starea acidității	Nutrienți	Regimul hidrologic	Condiții morfologice							
Lucrări de barare transversală (lacuri de acumulare)	✓	✓	✓		L-M1	Măsuri de atenuare a alterării nivelului apei în lacurile de acumulare	L-M1.1	Limitarea variațiilor nivelului apei – creșterea debitelor afluențe	Limitarea variațiilor nivelului apei ca urmare a debitelor captate prin creșterea debitelor afluențe de exemplu, prin transfer de apă din altă acumulare. În special în perioada sensibilă din punct de vedere ecologic (Halleraker și colab., 2016).	Regim hidrologic - variația nivelului apei	Eficiență ecologică ridicată, eficiență practică ridicată (Halleraker și colab., 2016).	0	0	0	0	+	+	+	+	+	0	0	Cuveta	Corp de apă			
Lucrări de barare transversală (lacuri de acumulare)	✓	✓	✓		L-M1	Măsuri de atenuare a alterării nivelului apei în anumite părți ale lacului de acumulare	L-M1.2	Limitarea variațiilor nivelului apei în anumite părți ale lacului de acumulare	Limitarea variațiilor nivelului apei în partea amonte a lacului de acumulare prin creșterea unei incinte în interiorul căreia să se mențină un nivel constant al apei (Halleraker și colab., 2016).	Condiții morfologice - variația adâncimii	Eficiență ecologică medie, eficiență practică medie (Halleraker și colab., 2016).	0	0	0	0	+	+	+	+	+	0	0	Cuveta	Corp de apă			
Lucrări de barare transversală (lacuri de acumulare)	✓	✓	✓		L-M2	Măsuri de atenuare a alterării condițiilor de habitat	L-M2.1	Renaturarea malului lacului (habitatelor de mică adâncime)	Măsura se referă la îmbunătățirea condițiilor de habitat din zona malului prin plantarea de vegetație pentru controlul eroziunii și stabilizării malului (Halleraker și colab., 2016).	Condiții morfologice - structura malului	Eficiență ecologică medie spre scăzută (Halleraker și colab., 2016).	+++	+++	+++	+++	++	++	++	++	++	+++	+++	Maluri/ Cuveta	Corp de apă			
Lucrări de barare transversală (lacuri de acumulare)	✓	✓	✓		L-M2	Măsuri de atenuare a alterării condițiilor de habitat	L-M2.2	Construcția unor insule plutitoare artificiale	Creșterea unor insule plutitoare artificiale care să ofere habitate asemănătoare cu cele din zona malului sau habitate de reproducere/creștere pentru pești/macronevertebrate/macrofite (Halleraker și colab., 2016).	Fauna piscicolă	Eficiență ecologică și practică medie spre scăzută (Halleraker și colab., 2016).	++	++	++	++	+	+	+	+	+	+++	+++	Cuveta	Corp de apă			
Lucrări de barare transversală (lacuri de acumulare)	✓	✓	✓		L-M2	Măsuri de atenuare a alterării condițiilor de habitat	L-M2.3	Compensarea pierderilor de habitat prin refacerea stocului de pește	Refacerea stocului de pește pentru a compensa pierderea de habitate pentru reproducere/creștere în cazul în care nu există alte măsuri de atenuare (de exemplu măsurile de atenuare a conectivității longitudinale) (Halleraker și colab., 2016).	Fauna piscicolă	Eficiență ecologică medie spre scăzută, eficiență practică scăzută (Halleraker și colab., 2016).	0	0	0	+	0	0	0	0	0	0	0	0	0	Cuveta	Corp de apă	
Lucrări de barare transversală (lacuri de acumulare)	✓	✓	✓		L-M3	Măsuri de atenuare a alterării regimului sedimentelor	L-M3.1	Managementul sedimentelor	Exploatarea lacului de acumulare astfel încât să se asigure, cu ajutorul golurilor de fundăvântare, continuitatea sedimentelor în aval.	Condiții morfologice - volumul și structura substratului																	
Lucrări de barare transversală (lacuri de acumulare)	✓	✓	✓		L-M4	Măsuri de atenuare a alterării regimului hidrologic	L-M4.1	Asigurarea debitului ecologic în aval	Măsura se referă la exploatarea lacului de acumulare astfel încât să fie asigurat debitul ecologic în aval de lucrările de barare conform Hotărâri Nr. 148 din 20 Iulian 2020 privind aprobarea modului de determinare și de calcul al debitului ecologic. Debitul ecologic stabilit conform metodologiei menționate: <ul style="list-style-type: none"> asigură o gamă completă de variabilitate naturală în regimul hidrologic, este dinamic, variabil în timp și spațiu, are valori multiple ("ecodrogram"), reprezintă suport pentru atingerea și menținerea obiectivelor de mediu ale corpurilor de apă, asigura habitate pentru semare, hrănire și reproducere pentru fauna piscicolă, integrează nevoile celorlalte categorii de organisme acvatice: nevertebrate bentonice, fitobentos, fitoplacton și macrofite acvatice. Asigurarea debitelor ecologice se poate realiza prin optimizarea regimului de exploatare al acestor tipuri de lucrări. De exemplu, debitul ecologic se poate asigura prin oricare dintre următoarele opțiuni a debitelor cu care este echipată lucrarea de barare, inclusiv prin sistemele care asigură migrarea faunei piscicole dacă acestea sunt prevăzute.	Regim hidrologic - debit		0	0	0	0	+++	+++	+++	+++	+++	+	0				Baraj	sector de râu, corp de apă
Lucrări de barare transversală (lacuri de acumulare)	✓	✓	✓		L-M5	Măsuri de atenuare a alterării fizico-chimice a apei din lacul de acumulare	L-M5.1	Instalarea unei captări de apă flexibile	Instalarea în lacurile de acumulare a unei conducte flexibile pentru captarea apei permite controlarea variațiilor adâncimii apei, determinând condițiile privind modificările parametrilor fizico-chimici ai apei. De exemplu, captarea apei de la nivelul stratului de suprafață al lacului, apă care în mod normal se află în contact cu aerul și, prin urmare, are o temperatură mai puțin modificată decât apa din straturile de adâncime (Halleraker și colab., 2016).	Condiții de oxigenare	Eficiență ecologică scăzută (Halleraker și colab., 2016).	0	0	0	0	+	+	+	+	+	0	+++		Baraj	Local		
Lucrări de barare transversală (lacuri de acumulare)	✓	✓	✓		L-M5	Măsuri de atenuare a alterării fizico-chimice a apei din lacul de acumulare	L-M5.2	Instalarea unor captări de apă multiple la diferite adâncimi	Instalarea în lacurile de acumulare a unei conducte flexibile pentru captarea apei permite controlarea variațiilor adâncimii apei prin simularea variațiilor naturale ale adâncimii, controlând astfel modificările parametrilor fizico-chimici pe diferite straturi ale apei. De exemplu, captarea apei de la nivelul stratului de suprafață al lacului, apă care în mod normal se află în contact cu aerul și, prin urmare, are o temperatură mai puțin modificată decât apa din straturile de adâncime (Halleraker și colab., 2016).	Condiții de oxigenare	Eficiență ecologică scăzută (Halleraker și colab., 2016).	0	0	0	0	+	+	+	+	+	0	+++		Baraj	Local		
Lucrări de barare transversală (lacuri de acumulare)	✓	✓	✓		L-M5	Măsuri de atenuare a alterării fizico-chimice a apei din lacul de acumulare	L-M5.3	Managementul nivelului apei în lacul de acumulare	Managementul nivelului apei în lacurile de acumulare, în special prin regimul de exploatare al lacului. De exemplu, în perioadele din an importante din punct de vedere ecologic (în perioada de reproducere sau stadiul larvar al anumitor specii de pești) apa din stratul de suprafață al lacului, care are o temperatură mai puțin alterată, poate fi descărcată în aval (Halleraker și colab., 2016).	Condiții morfologice - variația adâncimii lacului	Eficiență ecologică medie, eficiență practică medie (Halleraker și colab., 2016).	0	0	0	+++	+	+	+	+	+	0	+		Cuveta	Corp de apă		
Lucrări de barare transversală (lacuri de acumulare)	✓	✓	✓		L-M5	Măsuri de atenuare a alterării fizico-chimice a apei din lacul de acumulare	L-M5.4	Atenuarea supra-saturării oxigenului în apa din lacul de acumulare	În procesul de captare a apei din lacul de acumulare trebuie să se evite amestecarea aerului înaintea ca apa să intre sub presiune (Halleraker și colab., 2016).	Condiții de oxigenare	Eficiență ecologică medie spre scăzută (Halleraker și colab., 2016).	0	0	0	0	+	+	+	+	+	0	0	Baraj	Corp de apă			

Rezultatele evaluării stării chimice a corpurilor de apă de suprafață

Cod sub-bazin/spațiu hidrografic (cod subunitate)	Denumire corp apă	Codul corpului de apă de suprafață	Categoria de apă	Stare chimică	Modul de evaluare a stării chimice
RO10	Argintul	RORW12-1-79-19-6_B1	RW	2	OE
RO10	Arin	RORW12-1-53-18_B1	RW	2	G
RO10	Asod	RORW12-1-53-40-10_B1	RW	2	G
RO10	Asău (Asău)	RORW12-1-69-18_B1	RW	2	G
RO10	Agarcia	RORW12-1-53-53A_B1	RW	2	G
RO10	Agăș	RORW12-1-69-15_B1	RW	2	G
RO10	Albuia + afluenți	RORW12-1-37_B1	RW	2	G
RO10	Aldămaș	RORW12-1-69-9_B1	RW	2	G
RO10	Ardeluța (Solcuța)	RORW12-1-17-24-1_B1	RW	2	G
RO10	Bădilița	RORW12-1-27-1_B1	RW	2	OE
RO10	Bahna	RORW12-1-55_B1	RW	2	OE
RO10	Bahna	RORW12-1-53-63-1A_B1	RW	2	G
RO10	Bahnișoara	RORW12-1-44A-1_B1	RW	2	OE
RO10	Bahnița	RORW12-1-53-63-2_B1	RW	2	OE
RO10	Bălăcoaia	RORW12-1-40-30_B1	RW	2	G
RO10	Bălan	RORW12-1-80-10_B1	RW	2	OE
RO10	Bâlca	RORW12-1-69-40_B1	RW	2	G
RO10	Baranca	RORW12-1-7A_B1	RW	2	G
RO10	Barasău	RORW12-1-53-40-9_B1	RW	2	G
RO10	Bârnaru	RORW12-1-53-26_B1	RW	2	G
RO10	Bâtca + Corbul	RORW12-1-53-40-8_B1	RW	2	G
RO10	Beltag	RORW12-1-40-23_B1	RW	2	G
RO10	Bicaz (Bicaz Chei)	RORW12-1-53-48_B1	RW	2	G
RO10	Bicaz (Bicaz)	RORW12-1-53-48_B2	RW	2	G
RO10	Bîlca Mare	RORW12-1-17-15_B1	RW	2	G
RO10	Bistricioara (izv - cf Muncel) + afluenți	RORW12-1-53-40_B1	RW	2	G

Cod sub-bazin/spațiu hidrografic (cod subunitate)	Denumire corp apă	Codul corpului de apă de suprafață	Categoria de apă	Stare chimică	Modul de evaluare a stării chimice
RO10	Bistricioara (Capu Corbului, Bistricioara)	RORW12-1-53-40_B2	RW	2	OE
RO10	Bistrița (baraj Izv Muntelui - ac Pângărați)	RORW12-1-53_B4	RW	2	G
RO10	Blândeț	RORW12-1-17-25-1_B1	RW	2	G
RO10	Bogata	RORW12-1-40-35_B1	RW	2	G
RO10	Boișa	RORW12-1-17-21-2_B1	RW	2	G
RO10	Bolătău	RORW12-1-53-39_B1	RW	2	G
RO10	Bolovăniș	RORW12-1-69-7_B1	RW	2	G
RO10	Borca	RORW12-1-53-33_B1	RW	2	G
RO10	Bouleț (Mitocu Bălan) + Cracău	RORW12-1-53-60_B1	RW	2	G
RO10	Boura	RORW12-1-40-43_B1	RW	2	G
RO10	Brad	RORW12-1-53-40-14_B1	RW	2	G
RO10	Brădățel	RORW12-1-21-5_B1	RW	2	G
RO10	Brana	RORW12-1-21-11_B1	RW	2	G
RO10	Braniștea	RORW12-1-40-25-7_B1	RW	2	G
RO10	Breaza	RORW12-1-40-6_B1	RW	2	G
RO10	Brițcani	RORW12-1-42-3_B1	RW	2	G
RO10	Bucovăț	RORW12-1-40-27A_B1	RW	2	G
RO10	Buda	RORW12-1-53-69_B1	RW	2	OE
RO10	Buhalnița	RORW12-1-53-44_B1	RW	2	G
RO10	Caboa (Găboia)	RORW12-1-53-28_B1	RW	2	G
RO10	Căiuți	RORW12-1-69-38_B1	RW	2	G
RO10	Cajvana	RORW12-1-17-25-5_B1	RW	2	G
RO10	Călimănel + Buciniș	RORW12-1-53-17-3_B1	RW	2	G
RO10	Câlmuş	RORW12-1-69-33-10-4-B1	RW	2	G
RO10	Calul	RORW12-1-53-58_B1	RW	2	G
RO10	Caminca	RORW12-1-69-12_B1	RW	2	G
RO10	Canal Siret - Bărăgan	ROA2	RW	2	OE
RO10	Cânepiștea	RORW12-1-17-33_B1	RW	2	G
RO10	Căprean	RORW12-1-60-2_B1	RW	2	G

Cod sub-bazin/spațiu hidrografic (cod subunitate)	Denumire corp apă	Codul corpului de apă de suprafață	Categoria de apă	Stare chimică	Modul de evaluare a stării chimice
RO10	Caracłău (Slăvești)	RORW12-1-69-30_B1	RW	2	G
RO10	Cărligați	RORW12-1-53-72-2_B1	RW	2	G
RO10	Casele	RORW12-1-40-18_B1	RW	2	G
RO10	Cașin	RORW12-1-69-32_B1	RW	2	G
RO10	Celac	RORW12-1-53-63-3_B1	RW	2	G
RO10	Chilimetea	RORW12-1-79-10_B1	RW	2	G
RO10	Chiril	RORW12-1-53-23_B1	RW	2	G
RO10	Cireș	RORW12-1-80-9-1_B1	RW	2	OE
RO10	Ciugheș	RORW12-1-69-11_B1	RW	2	G
RO10	Ciumărni (Găinești)	RORW12-1-40-32_B1	RW	2	G
RO10	Ciurlac	RORW12-1-40-50_B1	RW	2	OE
RO10	Cleja	RORW12-1-57_B1	RW	2	OE
RO10	Climăuț (Moise) + Rusul	RORW12-1-17-19_B1	RW	2	G
RO10	Clit	RORW12-1-17-24-2-1_B1	RW	2	G
RO10	Colbul	RORW12-1-53-22_B1	RW	2	G
RO10	Cotârgași	RORW12-1-53-31_B1	RW	2	G
RO10	Coțatcu	RORW12-1-80-9_B1	RW	2	OE
RO10	Cotumba	RORW12-1-69-13_B1	RW	2	G
RO10	Crevec	RORW12-1-17-24-3_B1	RW	2	G
RO10	Cristești	RORW12-1-40-42_B1	RW	2	G
RO10	Crucea	RORW12-1-53-24_B1	RW	2	G
RO10	Cucuieti	RORW12-1-69-25_B1	RW	2	G
RO10	Cuejdiu (Piatra Neamț)	RORW12-1-53-57_B1	RW	2	G
RO10	Cupele	RORW12-1-53-40-6_B1	RW	2	G
RO10	Dălcia + Boca	RORW12-1-36_B1	RW	2	G
RO10	Doabra	RORW12-1-40-21_B1	RW	2	G
RO10	Doamna (Doamna)	RORW12-1-53-56_B1	RW	2	G
RO10	Dofteana + afluenți	RORW12-1-69-24_B1	RW	2	G
RO10	Dornești	RORW12-1-53-66-2_B1	RW	2	OE
RO10	Dragomirna (lac Dragomirna - cf	RORW12-1-17-30_B3	RW	2	G

Cod sub-bazin/spațiu hidrografic (cod subunitate)	Denumire corp apă	Codul corpului de apă de suprafață	Categoria de apă	Stare chimică	Modul de evaluare a stării chimice
	Suceava)				
RO10	Dragomirna - lac Dragomirna	ROLW12-1-17-30_B2	LW	2	G
RO10	Dragomirna (izv - coada lac Dragomirna)	RORW12-1-17-30_B1	RW	2	G
RO10	Drăgușani + afluenți	RORW12-1-61_B1	RW	2	OE
RO10	Drahura (Cacova)	RORW12-1-40-41-6_B1	RW	2	G
RO10	Dreptul	RORW12-1-53-37_B1	RW	2	G
RO10	Fântânele	RORW12-1-66_B1	RW	2	OE
RO10	Frâsinel	RORW12-1-53-57A_B1	RW	2	G
RO10	Frumoasa + Strâmbul	RORW12-1-21-3_B1	RW	2	G
RO10	Fulgeriș	RORW12-1-62_B1	RW	2	OE
RO10	Galian	RORW12-1-69-28_B1	RW	2	OE
RO10	Galu	RORW12-1-53-38_B1	RW	2	G
RO10	Garbovana	RORW12-1-69-37A_B1	RW	2	G
RO10	Gârla Morilor	RORW12-1-76_B1	RW	2	OE
RO10	Găureana	RORW12-1-69-35_B1	RW	2	G
RO10	Găvan	RORW12-1-2_B1	RW	2	G
RO10	Gemenea	RORW12-1-40-25-4_B1	RW	2	G
RO10	Glodeni	RORW12-1-44_B1	RW	2	OE
RO10	Grigorești	RORW12-1-13_B1	RW	2	G
RO10	Grințieș + Primatar	RORW12-1-53-40-15_B1	RW	2	G
RO10	Grințieșul Mic	RORW12-1-53-40-16_B1	RW	2	OE
RO10	Groza	RORW12-1-69-22-7_B1	RW	2	G
RO10	Gutinaș	RORW12-1-69-36_B1	RW	2	G
RO10	Haita + Tarnița	RORW12-1-53-17-2_B1	RW	2	G
RO10	Hangu + afluenți	RORW12-1-53-43_B1	RW	2	G
RO10	Hânțești (Valea Mare)	RORW12-1-12_B1	RW	2	G
RO10	Hinata (Racova)	RORW12-1-17-25-2_B1	RW	2	G
RO10	Hărmănești	RORW12-1-31_B1	RW	2	G
RO10	Hatia	RORW12-1-40-38_B1	RW	2	G

Cod sub-bazin/spațiu hidrografic (cod subunitate)	Denumire corp apă	Codul corpului de apă de suprafață	Categoria de apă	Stare chimică	Modul de evaluare a stării chimice
RO10	Hatnuța +Bocancea	RORW12-1-17-27_B1	RW	2	G
RO10	Holda	RORW12-1-53-27_B1	RW	2	G
RO10	Holdița	RORW12-1-53-29_B1	RW	2	G
RO10	Horait	RORW12-1-17-24A_B1	RW	2	G
RO10	Hotari	RORW12-1-17-25-4_B1	RW	2	G
RO10	Humor	RORW12-1-40-27_B1	RW	2	G
RO10	Iapa	RORW12-1-53-59_B1	RW	2	G
RO10	Iaslovăț	RORW12-1-17-24-4_B1	RW	2	G
RO10	Iazuri	RORW12-1-21-4_B1	RW	2	G
RO10	Icușești	RORW12-1-43_B1	RW	2	G
RO10	Ilișesti (Ilișasca) + Bălăceana	RORW12-1-17-26_B1	RW	2	G
RO10	Inaria	RORW12-1-42-1_B1	RW	2	G
RO10	Isachia	RORW12-1-40-28_B1	RW	2	G
RO10	Izvorul Alb	RORW12-1-40-17_B1	RW	2	G
RO10	Izvorul Alb	RORW12-1-53-45_B1	RW	2	G
RO10	Izvorul Alb	RORW12-1-69-22-6_B1	RW	2	G
RO10	Izvorul Muntelui	RORW12-1-53-47_B1	RW	2	G
RO10	Lac Izv. Muntelui	ROLW12-1-53_B3	LW	2	G
RO10	Lac agrement Bacau	ROLW12-1-53_B7	LW	2	OE
RO10	Lac Călimănești	ROLW12-1_B8	LW	2	OE
RO10	Lac Rogojești	ROLW12-1_B1	LW	2	G
RO10	Lacu Roșu	ROLW12-1-53-48_N1	LW	2	OE
RO10	Lala	ROLW12-1-53-5_N1	LW	2	OE
RO10	Larga (Runcul)	RORW12-1-69-23_B1	RW	2	G
RO10	Leahu	RORW12-1-10_B1	RW	2	G
RO10	Leica	RORW12-1-79A_B1	RW	2	OE
RO10	Lețcana	RORW12-1-53-67_B1	RW	2	G
RO10	Lețcani + Stroești	RORW12-1-40-40_B1	RW	2	G
RO10	Leucușești	RORW12-1-21-10_B1	RW	2	G
RO10	Limpedea	RORW12-1-53-72-4_B1	RW	2	G

Cod sub-bazin/spațiu hidrografic (cod subunitate)	Denumire corp apă	Codul corpului de apă de suprafață	Categoria de apă	Stare chimică	Modul de evaluare a stării chimice
RO10	Lipoveni	RORW12-1-53-66-1_B1	RW	2	G
RO10	Martin	RORW12-1-80-1_B1	RW	2	G
RO10	Mera (Bonțești)	RORW12-1-79-18-8-1_B1	RW	2	OE
RO10	Mihaili	RORW12-1-35_B1	RW	2	G
RO10	Milcov (Reghiu)	RORW12-1-79-18_B1	RW	2	G
RO10	Mitoc	RORW12-1-17-30A_B1	RW	2	G
RO10	Moara + afluenți	RORW12-1-47_B1	RW	2	OE
RO10	Moisea	RORW12-1-40-35B-1_B1	RW	2	G
RO10	Moldova (cf Sadova - cf Suha)	RORW12-1-40_B2	RW	2	G
RO10	Moldovița + afluenți	RORW1-1-40-20_B1	RW	2	G
RO10	Moțnău	RORW12-1-80-5_B1	RW	2	G
RO10	Muncel	RORW12-1-40-25-3_B1	RW	2	G
RO10	Năruja + afluenți	RORW12-1-79-9-8_B1	RW	2	G
RO10	Neagra	RORW12-1-53-47-8_B1	RW	2	G
RO10	Neagra + afluenți	RORW12-1-53-30_B1	RW	2	G
RO10	Neagra Șarului	RORW12-1-53-17-1_B1	RW	2	G
RO10	Negel	RORW12-1-53-72-3_B1	RW	2	G
RO10	Negostina	RORW12-1-3_B1	RW	2	G
RO10	Negrileasa	RORW12-1-40-25-5_B1	RW	2	G
RO10	Oantu	RORW12-1-53-50_B1	RW	2	G
RO10	Oituz	RORW12-1-69-31_B1	RW	2	G
RO10	Oreavu	RORW12-1-79-19-5_B1	RW	2	OE
RO10	Ortoaia	RORW12-1-53-19_B1	RW	2	G
RO10	Ozana (Boboiești)	RORW12-1-40-41_B1	RW	2	G
RO10	Pângărăciori	RORW12-1-53-52_B1	RW	2	G
RO10	Pângărați	RORW12-1-53-51_B1	RW	2	G
RO10	Pârâul lui Eftimie	RORW12-1-21-9_B1	RW	2	G
RO10	Pârâul lui Pulpa (Budeanu)	RORW12-1-23_B1	RW	2	G
RO10	Pârâul Mare	RORW12-1-5_B1	RW	2	G

Cod sub-bazin/spațiu hidrografic (cod subunitate)	Denumire corp apă	Codul corpului de apă de suprafață	Categoria de apă	Stare chimică	Modul de evaluare a stării chimice
RO10	Pârâul Mare	RORW12-1-69-34_B1	RW	2	G
RO10	Pârâul Țigăncilor + Vătășița + După Fântână	RORW12-1-34_B1	RW	2	G
RO10	Pârâul Vinului + Mestecăniș	RORW12-1-53-40-7_B1	RW	2	G
RO10	Pătrăuțeanca	RORW12-1-17-28_B1	RW	2	G
RO10	Petic	RORW12-1-79-9-7_B1	RW	2	G
RO10	Petroaia (Ciohoranca)	RORW12-1-40-46_B1	RW	2	G
RO10	Pietroasa	RORW12-1-53-32_B1	RW	2	G
RO10	Pietrosul	RORW12-1-22_B1	RW	2	OE
RO10	Pietrosul	RORW12-1-69-33-10-2_B1	RW	2	G
RO10	Pietrosul (Gădinti)	RORW12-1-39_B1	RW	2	G
RO10	Pintic	RORW12-1-53-40-13_B1	RW	2	G
RO10	Platonița	RORW12-1-21-12_B1	RW	2	G
RO10	Plopul	RORW12-1-69-21_B1	RW	2	G
RO10	Podul Vătafului	RORW12-1-17-30B_B1	RW	2	G
RO10	Poloboc	RORW12-1-53-64_B1	RW	2	OE
RO10	Polocin + afluenți	RORW12-1-68_B1	RW	2	OE
RO10	Popeni (Ursoaia)	RORW12-1-69-39_B1	RW	2	G
RO10	Potoci	RORW12-1-53-46_B1	RW	2	G
RO10	Prisaca	RORW12-1-21-7_B1	RW	2	G
RO10	Prisacani	RORW12-1-53-40-12_B1	RW	2	G
RO10	Putnișoara (Strujinoasa)	RORW12-1-17-12_B1	RW	2	G
RO10	Putna (Tulgheș)	RORW12-1-53-40-11_B1	RW	2	G
RO10	Putna (Tulnici)	RORW12-1-79_B1	RW	2	G
RO10	Putna + Zăbala	RORW12-1-79_B2	RW	2	G
RO10	Răcăciuni (Mocan)	RORW12-1-60_B1	RW	2	OE
RO10	Răcătău	ROLW12-1-58_B2	LW	2	OE
RO10	Răcătău	RORW12-1-58_B5	RW	2	OE
RO10	Răcătău	ROLW12-1-58_B4	LW	2	OE

Cod sub-bazin/spațiu hidrografic (cod subunitate)	Denumire corp apă	Codul corpului de apă de suprafață	Categoria de apă	Stare chimică	Modul de evaluare a stării chimice
RO10	Răcătău izv - coada lac Răcătău	RORW12-1-58_B1	RW	2	OE
RO10	Răchitaua (Răcătău - Horgești) + afluenți	RORW12-1-58_B3	RW	2	OE
RO10	Racova	RORW12-1-52_B1	RW	2	OE
RO10	Racova (Podet)	RORW12-1-53-70_B1	RW	2	G
RO10	Rădășeni	RORW12-1-21-6_B1	RW	2	G
RO10	Râmnicel + Pârâul Mare	RORW12-1-80-3_B1	RW	2	G
RO10	Râmna (Râșcuța, Jiliște)	RORW12-1-79-19_B1	RW	2	G
RO10	Râmnicul Sărat (izv - cf Tulburea)	RORW12-1-80_B1	RW	2	G
RO10	Râpaș + Valea Rece	RORW12-1-46_B1	RW	2	OE
RO10	Râmnicul Sărat (Tulburea, Nicolești, Măicânești)	RORW12-1-80_B2	RW	2	G
RO10	Râșca + afluenți	RORW12-1-40-39_B1	RW	2	G
RO10	Râșca + afluenți	RORW12-1-40-35A_B1	RW	2	G
RO10	Rediu	RORW12-1-37A_B1	RW	2	OE
RO10	Remezeu	RORW12-1-17-14_B1	RW	2	G
RO10	Rogoza	RORW12-1-64_B1	RW	2	OE
RO10	Românești	RORW12-1-42-4_B1	RW	2	G
RO10	Români	RORW12-1-53-66_B1	RW	2	G
RO10	Ruda	RORW12-1-17-20_B1	RW	2	G
RO10	Ruja	RORW12-1-69-33-10-3_B1	RW	2	G
RO10	Ruja + Irmolea + Gâștești	RORW12-1-26A_B1	RW	2	G
RO10	Rușca	RORW12-1-53-21_B1	RW	2	G
RO10	Rușca (Giumalău)	RORW12-1-53-20_B1	RW	2	G
RO10	Săbașa	RORW12-1-53-34_B1	RW	2	G
RO10	Sălăgeni	RORW12-1-15_B1	RW	2	G
RO10	Sălătruc	RORW12-1-40-22_B1	RW	2	G
RO10	Salcea	RORW12-1-17-32_B1	RW	2	G

Cod sub-bazin/spațiu hidrografic (cod subunitate)	Denumire corp apă	Codul corpului de apă de suprafață	Categoria de apă	Stare chimică	Modul de evaluare a stării chimice
RO10	Șandru	RORW12-1-40-19_B1	RW	2	G
RO10	Șant	RORW12-1-69-10_B1	RW	2	G
RO10	Sărățel + Purcel	RORW12-1-80-2_B1	RW	2	G
RO10	Sârbi + afluenți	RORW12-1-42-5_B1	RW	2	G
RO10	Sărișorul Mare + Sărișorul Mic	RORW12-1-53-17-4_B1	RW	2	G
RO10	Sașca	RORW12-1-53-57B_B1	RW	2	G
RO10	Sașca Mare	RORW12-1-40-34_B1	RW	2	G
RO10	Scheia (Scheianu)	RORW12-1-17-29_B1	RW	2	G
RO10	Schit (izv - cf Pârâul Martin) + afluenți	RORW12-1-53-41_B1	RW	2	G
RO10	Seaca	RORW12-1-40-35B_B1	RW	2	G
RO10	Seaca (Runculeț)	RORW12-1-53-40-5_B1	RW	2	G
RO10	Secu Vadului	RORW12-1-53-53_B1	RW	2	G
RO10	Secul	RORW12-1-53-47-9_B1	RW	2	G
RO10	Siret (am Galbeni - av Berești)	ROLW12-1_B6	LW	2	OE
RO10	Siret (baraj Berești - ac Călimănești)	RORW12-1_B7	RW	2	OE
RO10	Siret (ac Rogojești - ac Bucecea)	RORW12-1_B2	RW	2	G
RO10	Siret (baraj Bucecea – cf Moldova)	RORW12-1_B4	RW	2	G
RO10	Siret (cf Moldova - ac Galbeni)	RORW12-1_B5	RW	2	OE
RO10	Sirețel + Valea Mare	RORW12-1-25_B1	RW	2	OE
RO10	Slatina	RORW12-1-53-72-1_B1	RW	2	G
RO10	Slimnic	RORW12-1-80-9-3_B1	RW	2	OE
RO10	Soci	RORW12-1-59_B1	RW	2	OE
RO10	Sohodol	RORW12-1-30_B1	RW	2	G
RO10	Șoimul	RORW12-1-79-15_B1	RW	2	OE
RO10	Soloneț	RORW12-1-17-25_B1	RW	2	G
RO10	Șomuzul Mare (Dolhești)	RORW12-1-21_B3	RW	2	G

Cod sub-bazin/spațiu hidrografic (cod subunitate)	Denumire corp apă	Codul corpului de apă de suprafață	Categoria de apă	Stare chimică	Modul de evaluare a stării chimice
RO10	Șomuzul Mare (Granița) -ac Șomuz II Moara	ROLW12-1-21_B2	LW	2	G
RO10	Șomuzul Mare (Vorniceni)	RORW12-1-21_B1	RW	2	G
RO10	Șomuzul Mic	RORW12-1-18_B1	RW	2	G
RO10	Șomuzul Mic	RORW12-1-40-36_B1	RW	2	G
RO10	Sopan	RORW12-1-69-19_B1	RW	2	G
RO10	Stăncuța	RORW12-1-10A_B1	RW	2	G
RO10	Stejar	RORW12-1-53-35_B1	RW	2	G
RO10	Stolniceni	RORW12-1-27_B1	RW	2	G
RO10	Suceava (izv - cf Pârâul Ascuns) + afluenți	RORW12-1-17_B1	RW	2	G
RO10	Sugura	RORW12-1-69-14_B1	RW	2	G
RO10	Suha Mare + afluenți	RORW12-1-40-33_B1	RW	2	G
RO10	Sulta + afluenți	RORW12-1-69-16_B1	RW	2	G
RO10	Sușița	RORW12-1-75_B2	RW	2	OE
RO10	Sușița + afluenți	RORW12-1-75_B1	RW	2	G
RO10	Tamași	RORW12-1-54_B1	RW	2	OE
RO10	Tarcău + afluenți	RORW12-1-53-49_B1	RW	2	G
RO10	Târgul	RORW12-1-21-8_B1	RW	2	G
RO10	Târhăuș	RORW12-1-69-8_B1	RW	2	G
RO10	Târnăuca	RORW12-1-17-18_B1	RW	2	G
RO10	Tazlău	RORW12-1-69-33_B1	RW	2	G
RO10	Țichiriș	RORW12-1-79-12_B1	RW	2	G
RO10	Țiganca (Leorda)	RORW12-1-41_B1	RW	2	G
RO10	Țipăul Mare	RORW12-1-79-9-6_B1	RW	2	G
RO10	Titlic	RORW12-1-53-42_B1	RW	2	G
RO10	Tocila	RORW12-1-40-24_B1	RW	2	G
RO10	Toplița + afluenți	RORW12-1-17-22-5A_B1	RW	2	OE
RO10	Trestioara	RORW12-1-24_B1	RW	2	G
RO10	Tulburea	RORW12-1-80-4_B1	RW	2	G
RO10	Trotuș (cf Valea Rece - cf	RORW12-1-69_B2	RW	2	G

Cod sub-bazin/spațiu hidrografic (cod subunitate)	Denumire corp apă	Codul corpului de apă de suprafață	Categoria de apă	Stare chimică	Modul de evaluare a stării chimice
	Urmeniș)				
RO10	Trotuș (cf Urmeniș - cf Tazlău)	RORW12-1-69_B3	RW	2	G
RO10	Turbata (Crăciuna)	RORW12-1-44A_B1	RW	2	OE
RO10	Ulm	RORW12-1-51_B1	RW	2	OE
RO10	Umbrari	RORW12-1-40-45_B1	RW	2	G
RO10	Urmeniș	RORW12-1-69-20_B1	RW	2	G
RO10	Ursoaia	RORW12-1-40-25-6_B1	RW	2	G
RO10	Uz - Poiana Uzului - cf Trotuș	RORW12-1-69-22_B3	RW	2	G
RO10	Văduțul Cornea	RORW12-1-40-47-1_B1	RW	2	G
RO10	Vâlcele	RORW12-1-69-26_B1	RW	2	G
RO10	Valea Alba (Soci)	RORW12-1-40-47_B1	RW	2	G
RO10	Valea Lungă	RORW12-1-60-1_B1	RW	2	G
RO10	Valea Mare	RORW12-1-56_B1	RW	2	OE
RO10	Valea Mare	RORW12-1-40-48_B1	RW	2	G
RO10	Valea Mare	RORW12-1-53-54_B1	RW	2	G
RO10	Valea lui Ion (Valea lui Ion)	RORW12-1-53-68_B1	RW	2	G
RO10	Valea Morii + Herțioana	RORW12-1-49_B1	RW	2	OE
RO10	Valea Neagră	RORW12-1-42_B1	RW	2	G
RO10	Valea Părului	RORW12-1-32_B1	RW	2	G
RO10	Valea Poienii	RORW12-1-21-13_B1	RW	2	G
RO10	Valea Rea	RORW12-1-53-71_B1	RW	2	G
RO10	Valea Rea	RORW12-1-79-11_B1	RW	2	G
RO10	Valea Sării	RORW12-1-79-9A_B1	RW	2	G
RO10	Valea Seacă	RORW12-1-40-31A_B1	RW	2	G
RO10	Valea Seacă	RORW12-1-40-25-8_B1	RW	2	G
RO10	Valea Seacă + Scurta	RORW12-1-63_B1	RW	2	OE
RO10	Văleni	RORW12-1-53-63-1_B1	RW	2	G
RO10	Varvata	RORW12-1-17-25-3_B1	RW	2	G
RO10	Văsui + afluenți	RORW12-1-79-8_B1	RW	2	G

Cod sub-bazin/spațiu hidrografic (cod subunitate)	Denumire corp apă	Codul corpului de apă de suprafață	Categoria de apă	Stare chimică	Modul de evaluare a stării chimice
RO10	Velnița	RORW12-1-42-2_B1	RW	2	G
RO10	Verehia	RORW12-1-6_B1	RW	2	G
RO10	Vidra (Purcei)	RORW12-1-79-13_B1	RW	2	G
RO10	Vier	RORW12-1-40-49_B1	RW	2	OE
RO10	Viroaga	ROLW12-1-80-9-2_B2	LW	2	OE
RO10	Viroaga (Crângu Ursului - cf Coțatcu)	RORW12-1-80-9-2_B3	RW	2	OE
RO10	Viroaga (izv - Crângul Ursului)	RORW12-1-80-9-2_B1	RW	2	OE
RO10	Vizăuți + afluenți	RORW12-1-79-14_B1	RW	2	G
RO10	Voievodeasa	RORW12-1-17-22-5_B1	RW	2	G
RO10	Volovăț	RORW12-1-17-22-6_B1	RW	2	G
RO10	Vulpășești	RORW12-1-38_B1	RW	2	OE
RO10	Zăbala + afluenți	RORW12-1-79-9_B1	RW	2	G
RO10	Zăbrăuț + Zăbrăuțul Mic + Câmpul	RORW12-1-73_B1	RW	2	OE
RO10	Zemeș	RORW12-1-69-33-10-1_B1	RW	2	G
RO10	Canalul Piatra Neamț - Buhuși	ROA1	RW	2	M
RO10	Lac Bucecea	ROLW12-1_B3	LW	2	M
RO10	Lac Bâțca Doamnei	ROLW12-1-53_B5	LW	2	M
RO10	Uz	ROLW12-1-69-22_B2	LW	2	M
RO10	Siret (graniță-lac Rogojesti)	RORW12-1_B0	RW	2	M
RO10	Siret (baraj Călimănești - cf Dunăre)	RORW12-1_B9	RW	2	M
RO10	Suceava (Mihoveni)	RORW12-1-17_B2	RW	3	M
RO10	Suceava (Tișăuți)	RORW12-1-17_B3	RW	3	M
RO10	Voitinel (Pietroasa)	RORW12-1-17-16_B1	RW	2	M
RO10	Pozen (Satu Mare)	RORW12-1-17-21_B1	RW	2	M
RO10	Sucevița + afluenți	RORW12-1-17-22_B1	RW	2	M
RO10	Solca + Saca	RORW12-1-17-24_B1	RW	2	M
RO10	Falcău + Cimbrinarul	RORW12-1-17-9_B1	RW	2	M

Cod sub-bazin/spațiu hidrografic (cod subunitate)	Denumire corp apă	Codul corpului de apă de suprafață	Categoria de apă	Stare chimică	Modul de evaluare a stării chimice
RO10	Coțeașca + Călugarul	RORW12-1-26_B1	RW	2	M
RO10	Moldova (izv - cf Sadova)	RORW12-1-40_B1	RW	2	M
RO10	Moldova (cf Suha - cf Vier)	RORW12-1-40_B3	RW	2	M
RO10	Moldova (cf Vier - cf Siret)	RORW12-1-40_B4	RW	3	M
RO10	Suha (Stulpicani) + Brăteasa (Ostra) +Botuș	RORW12-1-40-25_B1	RW	3	M
RO10	Voroneț	RORW12-1-40-26_B1	RW	2	M
RO10	Ozana (Dumbrava)	RORW12-1-40-41_B2	RW	2	M
RO10	Valea Seacă	RORW12-1-40-44_B1	RW	2	M
RO10	Bistrița (izv - cf Neagra)	RORW12-1-53_B1	RW	2	M
RO10	Bistrița (cf Neagra - ac Izvorul Muntelui)	RORW12-1-53_B2	RW	2	M
RO10	Bistrița (baraj Bâtca Doamnei - ac Racova)	RORW12-1-53_B6	RW	3	M
RO10	Neagra (Gura Negrii)	RORW12-1-53-17_B1	RW	2	M
RO10	Bârnărel (Crucea)	RORW12-1-53-25_B1	RW	2	M
RO10	Fărcașa + Preluca	RORW12-1-53-36_B1	RW	2	M
RO10	Durău (Schit)	RORW12-1-53-41_B2	RW	2	M
RO10	Nechit + afluenți	RORW12-1-53-62_B1	RW	2	M
RO10	Câlneș (Bahna) + Verdele	RORW12-1-53-63_B1	RW	2	M
RO10	Trebeș	RORW12-1-53-72_B1	RW	2	M
RO10	Trotuș (izvor - cf Valea Rece)	RORW12-1-69_B1	RW	2	M
RO10	Trotuș (cf Tazlău - cf Siret)	RORW12-1-69_B4	RW	3	M
RO10	Ciobănuș (Ciobănuș)	RORW12-1-69-17_B1	RW	2	M
RO10	Uz (izv Poiana Uzului +afl)	RORW12-1-69-22_B1	RW	2	M
RO10	Slănic	RORW12-1-69-27-1_B1	RW	2	M
RO10	Tazlăul Sărat (Bolătău, Tescani)	RORW12-1-69-33-10_B1	RW	2	M
RO10	Bogdana	RORW12-1-69-37_B1	RW	2	M

Cod sub-bazin/spațiu hidrografic (cod subunitate)	Denumire corp apă	Codul corpului de apă de suprafață	Categoria de apă	Stare chimică	Modul de evaluare a stării chimice
RO10	Putna (Colacu, Botârlău, Podu Zamferei, Golești)	RORW12-1-79_B3	RW	2	M

Notă: Explicații privind adnotările din coloane

- Coloana „Categoria de apă”: RW = râu, LW = lac.
- Coloana „Stare chimică”: 2 = bună, 3 = nu se atinge starea bună.
- Coloana „Grupare_risc_stare chimică”: evaluarea stării chimice s-a realizat pe baza datelor de monitoring (M), pe baza grupării (G) sau a analizei de risc (OE).

Nr.crt.	B.h.	Codul CA	Categoria corpului de apa*	Tipologia corpului de apa
0	1	4	5	6
1	Siret	ROA1	AWB	RO05CAA
2	Siret	ROA2	AWB	RO11*CAA
3	Siret	ROLW12-1-17-30_B2	HMWB	ROLA05
4	Siret	ROLW12-1-21_B2	HMWB	ROLA05
5	Siret	ROLW12-1-53-48_N1	LW	ROLN08
6	Siret	ROLW12-1-53-5_N1	LW	ROLN08
7	Siret	ROLW12-1-53_B3	HMWB	ROLA04
8	Siret	ROLW12-1-53_B5	HMWB	ROLA05
9	Siret	ROLW12-1-53_B7	HMWB	ROLA01
10	Siret	ROLW12-1-58_B2	HMWB	ROLA02
11	Siret	ROLW12-1-58_B4	HMWB	ROLA02
12	Siret	ROLW12-1-69-22_B2	HMWB	ROLA04
13	Siret	ROLW12-1-80-9-2_B2	HMWB	ROLA01
14	Siret	ROLW12-1_B1	HMWB	ROLA05
15	Siret	ROLW12-1_B3	HMWB	ROLA04
16	Siret	ROLW12-1_B6	HMWB	ROLA01
17	Siret	ROLW12-1_B8	HMWB	ROLA01
18	Siret	RORW12-1-10_B1	RW	RO04
19	Siret	RORW12-1-10A_B1	RW	RO04
20	Siret	RORW12-1-12_B1	RW	RO04
21	Siret	RORW12-1-13_B1	RW	RO04
22	Siret	RORW12-1-15_B1	HMWB	RO04CAPM
23	Siret	RORW12-1-17-12_B1	RW	RO01
24	Siret	RORW12-1-17-14_B1	RW	RO01
25	Siret	RORW12-1-17-15_B1	RW	RO04
26	Siret	RORW12-1-17-16_B1	RW	RO04
27	Siret	RORW12-1-17-18_B1	RW	RO04
28	Siret	RORW12-1-17-19_B1	RW	RO04
29	Siret	RORW12-1-17-20_B1	RW	RO04
30	Siret	RORW12-1-17-21-2_B1	RW	RO01

31	Siret	RORW12-1-17-21_B1	HMWB	RO01CAPM
32	Siret	RORW12-1-17-22-5_B1	RW	RO01
33	Siret	RORW12-1-17-22-5A_B1	RW	RO18
34	Siret	RORW12-1-17-22-6_B1	RW	RO01
35	Siret	RORW12-1-17-22_B1	RW	RO01
36	Siret	RORW12-1-17-24-1_B1	RW	RO01
37	Siret	RORW12-1-17-24-2-1_B1	RW	RO01
38	Siret	RORW12-1-17-24-3_B1	RW	RO01
39	Siret	RORW12-1-17-24-4_B1	RW	RO01
40	Siret	RORW12-1-17-24_B1	HMWB	RO01CAPM
41	Siret	RORW12-1-17-24A_B1	RW	RO01
42	Siret	RORW12-1-17-25-1_B1	RW	RO01
43	Siret	RORW12-1-17-25-2_B1	RW	RO01
44	Siret	RORW12-1-17-25-3_B1	RW	RO01
45	Siret	RORW12-1-17-25-4_B1	RW	RO01
46	Siret	RORW12-1-17-25-5_B1	RW	RO01
47	Siret	RORW12-1-17-25_B1	RW	RO16CLS
48	Siret	RORW12-1-17-26_B1	RW	RO01
49	Siret	RORW12-1-17-27_B1	RW	RO04
50	Siret	RORW12-1-17-28_B1	RW	RO04
51	Siret	RORW12-1-17-29_B1	RW	RO04
52	Siret	RORW12-1-17-30_B1	RW	RO04
53	Siret	RORW12-1-17-30_B3	RW	RO04
54	Siret	RORW12-1-17-30A_B1	RW	RO04
55	Siret	RORW12-1-17-30B_B1	RW	RO04
56	Siret	RORW12-1-17-32_B1	HMWB	RO04CAPM
57	Siret	RORW12-1-17-33_B1	HMWB	RO04CAPM
58	Siret	RORW12-1-17-9_B1	RW	RO01
59	Siret	RORW12-1-17_B1	RW	RO01
60	Siret	RORW12-1-17_B2	HMWB	RO05CAPM
61	Siret	RORW12-1-17_B3	RW	RO05
62	Siret	RORW12-1-18_B1	RW	RO04
63	Siret	RORW12-1-2_B1	RW	RO04
64	Siret	RORW12-1-21-10_B1	RW	RO04
65	Siret	RORW12-1-21-11_B1	RW	RO04
66	Siret	RORW12-1-21-12_B1	RW	RO04
67	Siret	RORW12-1-21-13_B1	RW	RO04
68	Siret	RORW12-1-21-3_B1	RW	RO04
69	Siret	RORW12-1-21-4_B1	RW	RO04
70	Siret	RORW12-1-21-5_B1	RW	RO04
71	Siret	RORW12-1-21-6_B1	RW	RO04

72	Siret	RORW12-1-21-7_B1	RW	RO04
73	Siret	RORW12-1-21-8_B1	RW	RO04
74	Siret	RORW12-1-21-9_B1	RW	RO04
75	Siret	RORW12-1-21_B1	RW	RO04
76	Siret	RORW12-1-21_B3	HMWB	RO04CAPM
77	Siret	RORW12-1-22_B1	RW	RO04
78	Siret	RORW12-1-23_B1	RW	RO04
79	Siret	RORW12-1-24_B1	RW	RO04
80	Siret	RORW12-1-25_B1	RW	RO18
81	Siret	RORW12-1-26_B1	RW	RO04
82	Siret	RORW12-1-26A_B1	RW	RO04
83	Siret	RORW12-1-27-1_B1	RW	RO18
84	Siret	RORW12-1-27_B1	RW	RO04
85	Siret	RORW12-1-3_B1	RW	RO04
86	Siret	RORW12-1-30_B1	RW	RO04
87	Siret	RORW12-1-31_B1	RW	RO04
88	Siret	RORW12-1-32_B1	RW	RO04
89	Siret	RORW12-1-34_B1	RW	RO04
90	Siret	RORW12-1-35_B1	RW	RO04
91	Siret	RORW12-1-36_B1	RW	RO04
92	Siret	RORW12-1-37_B1	RW	RO04
93	Siret	RORW12-1-37A_B1	HMWB	RO06CAPM
94	Siret	RORW12-1-38_B1	RW	RO06
95	Siret	RORW12-1-39_B1	RW	RO06
96	Siret	RORW12-1-40-17_B1	RW	RO01
97	Siret	RORW12-1-40-18_B1	RW	RO01
98	Siret	RORW12-1-40-19_B1	RW	RO01
99	Siret	RORW12-1-40-20_B1	RW	RO01
100	Siret	RORW12-1-40-21_B1	RW	RO01
101	Siret	RORW12-1-40-22_B1	RW	RO01
102	Siret	RORW12-1-40-23_B1	RW	RO01
103	Siret	RORW12-1-40-24_B1	RW	RO01
104	Siret	RORW12-1-40-25-3_B1	RW	RO01
105	Siret	RORW12-1-40-25-4_B1	RW	RO01
106	Siret	RORW12-1-40-25-5_B1	RW	RO01
107	Siret	RORW12-1-40-25-6_B1	RW	RO01
108	Siret	RORW12-1-40-25-7_B1	RW	RO01
109	Siret	RORW12-1-40-25-8_B1	RW	RO01
110	Siret	RORW12-1-40-25_B1	RW	RO01
111	Siret	RORW12-1-40-26_B1	RW	RO01
112	Siret	RORW12-1-40-27_B1	RW	RO01
113	Siret	RORW12-1-40-27A_B1	RW	RO01
114	Siret	RORW12-1-40-28_B1	RW	RO01

115	Siret	RORW12-1-40-30_B1	RW	RO01
116	Siret	RORW12-1-40-31A_B1	RW	RO01
117	Siret	RORW12-1-40-32_B1	RW	RO01
118	Siret	RORW12-1-40-33_B1	RW	RO01
119	Siret	RORW12-1-40-34_B1	RW	RO01
120	Siret	RORW12-1-40-35_B1	RW	RO01
121	Siret	RORW12-1-40-35A_B1	RW	RO01
122	Siret	RORW12-1-40-35B-1_B1	RW	RO01
123	Siret	RORW12-1-40-35B_B1	RW	RO01
124	Siret	RORW12-1-40-36_B1	RW	RO01
125	Siret	RORW12-1-40-38_B1	RW	RO01
126	Siret	RORW12-1-40-39_B1	RW	RO01
127	Siret	RORW12-1-40-40_B1	RW	RO01
128	Siret	RORW12-1-40-41-6_B1	RW	RO01
129	Siret	RORW12-1-40-41_B1	RW	RO01
130	Siret	RORW12-1-40-41_B2	HMWB	RO01CAPM
131	Siret	RORW12-1-40-42_B1	RW	RO01
132	Siret	RORW12-1-40-43_B1	RW	RO01
133	Siret	RORW12-1-40-44_B1	RW	RO04
134	Siret	RORW12-1-40-45_B1	RW	RO04
135	Siret	RORW12-1-40-46_B1	RW	RO04
136	Siret	RORW12-1-40-47-1_B1	HMWB	RO04CAPM
137	Siret	RORW12-1-40-47_B1	RW	RO04
138	Siret	RORW12-1-40-48_B1	RW	RO04
139	Siret	RORW12-1-40-49_B1	RW	RO18
140	Siret	RORW12-1-40-50_B1	RW	RO18
141	Siret	RORW12-1-40-6_B1	HMWB	RO01CAPM
142	Siret	RORW12-1-40_B1	RW	RO01
143	Siret	RORW12-1-40_B2	RW	RO01
144	Siret	RORW12-1-40_B3	HMWB	RO05CAPM
145	Siret	RORW12-1-40_B4	RW	RO05
146	Siret	RORW12-1-41_B1	RW	RO04
147	Siret	RORW12-1-42-1_B1	RW	RO04
148	Siret	RORW12-1-42-2_B1	RW	RO04
149	Siret	RORW12-1-42-3_B1	RW	RO04
150	Siret	RORW12-1-42-4_B1	RW	RO04
151	Siret	RORW12-1-42-5_B1	RW	RO04
152	Siret	RORW12-1-42_B1	RW	RO04
153	Siret	RORW12-1-43_B1	RW	RO04
154	Siret	RORW12-1-44_B1	RW	RO06
155	Siret	RORW12-1-44A-1_B1	RW	RO18
156	Siret	RORW12-1-44A_B1	RW	RO06
157	Siret	RORW12-1-46_B1	RW	RO06

158	Siret	RORW12-1-47_B1	RW	RO06
159	Siret	RORW12-1-49_B1	RW	RO06
160	Siret	RORW12-1-5_B1	RW	RO04
161	Siret	RORW12-1-51_B1	RW	RO06
162	Siret	RORW12-1-52_B1	RW	RO06
163	Siret	RORW12-1-53-17-1_B1	RW	RO01
164	Siret	RORW12-1-53-17-2_B1	RW	RO01
165	Siret	RORW12-1-53-17-3_B1	RW	RO01
166	Siret	RORW12-1-53-17-4_B1	RW	RO01
167	Siret	RORW12-1-53-17_B1	RW	RO01
168	Siret	RORW12-1-53-18_B1	RW	RO01
169	Siret	RORW12-1-53-19_B1	RW	RO01
170	Siret	RORW12-1-53-20_B1	RW	RO01
171	Siret	RORW12-1-53-21_B1	RW	RO01
172	Siret	RORW12-1-53-22_B1	RW	RO01
173	Siret	RORW12-1-53-23_B1	RW	RO01
174	Siret	RORW12-1-53-24_B1	RW	RO01
175	Siret	RORW12-1-53-25_B1	RW	RO01
176	Siret	RORW12-1-53-26_B1	RW	RO01
177	Siret	RORW12-1-53-27_B1	RW	RO01
178	Siret	RORW12-1-53-28_B1	RW	RO01
179	Siret	RORW12-1-53-29_B1	RW	RO01
180	Siret	RORW12-1-53-30_B1	RW	RO01
181	Siret	RORW12-1-53-31_B1	RW	RO01
182	Siret	RORW12-1-53-32_B1	RW	RO01
183	Siret	RORW12-1-53-33_B1	RW	RO01
184	Siret	RORW12-1-53-34_B1	RW	RO01
185	Siret	RORW12-1-53-35_B1	RW	RO01
186	Siret	RORW12-1-53-36_B1	RW	RO01
187	Siret	RORW12-1-53-37_B1	RW	RO01
188	Siret	RORW12-1-53-38_B1	RW	RO01
189	Siret	RORW12-1-53-39_B1	RW	RO01
190	Siret	RORW12-1-53-40-10_B1	RW	RO01
191	Siret	RORW12-1-53-40-11_B1	RW	RO01
192	Siret	RORW12-1-53-40-12_B1	RW	RO01
193	Siret	RORW12-1-53-40-13_B1	RW	RO01
194	Siret	RORW12-1-53-40-14_B1	RW	RO01
195	Siret	RORW12-1-53-40-15_B1	RW	RO01
196	Siret	RORW12-1-53-40-16_B1	RW	RO18
197	Siret	RORW12-1-53-40-5_B1	RW	RO01
198	Siret	RORW12-1-53-40-6_B1	RW	RO01
199	Siret	RORW12-1-53-40-7_B1	RW	RO01
200	Siret	RORW12-1-53-40-8_B1	RW	RO01

201	Siret	RORW12-1-53-40-9_B1	RW	RO01
202	Siret	RORW12-1-53-40_B1	RW	RO01
203	Siret	RORW12-1-53-40_B2	RW	RO03
204	Siret	RORW12-1-53-41_B1	RW	RO01
205	Siret	RORW12-1-53-41_B2	HMWB	RO01CAPM
206	Siret	RORW12-1-53-42_B1	RW	RO01
207	Siret	RORW12-1-53-43_B1	RW	RO01
208	Siret	RORW12-1-53-44_B1	RW	RO01
209	Siret	RORW12-1-53-45_B1	RW	RO01
210	Siret	RORW12-1-53-46_B1	RW	RO01
211	Siret	RORW12-1-53-47-8_B1	RW	RO01
212	Siret	RORW12-1-53-47-9_B1	RW	RO01
213	Siret	RORW12-1-53-47_B1	RW	RO01
214	Siret	RORW12-1-53-48_B1	RW	RO01
215	Siret	RORW12-1-53-48_B2	HMWB	RO01CAPM
216	Siret	RORW12-1-53-49_B1	RW	RO01
217	Siret	RORW12-1-53-50_B1	RW	RO01
218	Siret	RORW12-1-53-51_B1	RW	RO01
219	Siret	RORW12-1-53-52_B1	RW	RO01
220	Siret	RORW12-1-53-53_B1	RW	RO01
221	Siret	RORW12-1-53-53A_B1	RW	RO01
222	Siret	RORW12-1-53-54_B1	RW	RO01
223	Siret	RORW12-1-53-56_B1	RW	RO01
224	Siret	RORW12-1-53-57_B1	RW	RO01
225	Siret	RORW12-1-53-57A_B1	RW	RO01
226	Siret	RORW12-1-53-57B_B1	RW	RO01
227	Siret	RORW12-1-53-58_B1	RW	RO01
228	Siret	RORW12-1-53-59_B1	RW	RO01
229	Siret	RORW12-1-53-60_B1	RW	RO01
230	Siret	RORW12-1-53-62_B1	RW	RO01
231	Siret	RORW12-1-53-63-1_B1	RW	RO04
232	Siret	RORW12-1-53-63-1A_B1	RW	RO04
233	Siret	RORW12-1-53-63-2_B1	RW	RO18
234	Siret	RORW12-1-53-63-3_B1	RW	RO04
235	Siret	RORW12-1-53-63_B1	HMWB	RO04CAPM
236	Siret	RORW12-1-53-64_B1	RW	RO18
237	Siret	RORW12-1-53-66-1_B1	RW	RO04
238	Siret	RORW12-1-53-66-2_B1	RW	RO18
239	Siret	RORW12-1-53-66_B1	HMWB	RO04CAPM
240	Siret	RORW12-1-53-67_B1	RW	RO04
241	Siret	RORW12-1-53-68_B1	RW	RO04
242	Siret	RORW12-1-53-69_B1	RW	RO18
243	Siret	RORW12-1-53-70_B1	RW	RO04
244	Siret	RORW12-1-53-71_B1	RW	RO04
245	Siret	RORW12-1-53-72-1_B1	RW	RO04
246	Siret	RORW12-1-53-72-2_B1	RW	RO04
247	Siret	RORW12-1-53-72-3_B1	HMWB	RO04CAPM
248	Siret	RORW12-1-53-72-4_B1	RW	RO04

249	Siret	RORW12-1-53-72_B1	RW	RO04
250	Siret	RORW12-1-53_B1	RW	RO01
251	Siret	RORW12-1-53_B2	RW	RO02
252	Siret	RORW12-1-53_B4	RW	RO05
253	Siret	RORW12-1-53_B6	RW	RO05
254	Siret	RORW12-1-54_B1	RW	RO06
255	Siret	RORW12-1-55_B1	RW	RO06
256	Siret	RORW12-1-56_B1	RW	RO06
257	Siret	RORW12-1-57_B1	RW	RO06
258	Siret	RORW12-1-58_B1	RW	RO06
259	Siret	RORW12-1-58_B3	RW	RO06
260	Siret	RORW12-1-58_B5	RW	RO06
261	Siret	RORW12-1-59_B1	RW	RO06
262	Siret	RORW12-1-6_B1	RW	RO04
263	Siret	RORW12-1-60-1_B1	RW	RO04
264	Siret	RORW12-1-60-2_B1	RW	RO04
265	Siret	RORW12-1-60_B1	RW	RO06
266	Siret	RORW12-1-61_B1	RW	RO06
267	Siret	RORW12-1-62_B1	RW	RO06
268	Siret	RORW12-1-63_B1	RW	RO06
269	Siret	RORW12-1-64_B1	RW	RO06
270	Siret	RORW12-1-66_B1	RW	RO19
271	Siret	RORW12-1-68_B1	RW	RO06
272	Siret	RORW12-1-69-10_B1	RW	RO01
273	Siret	RORW12-1-69-11_B1	RW	RO01
274	Siret	RORW12-1-69-12_B1	RW	RO01
275	Siret	RORW12-1-69-13_B1	RW	RO01
276	Siret	RORW12-1-69-14_B1	RW	RO01
277	Siret	RORW12-1-69-15_B1	RW	RO01
278	Siret	RORW12-1-69-16_B1	RW	RO01
279	Siret	RORW12-1-69-17_B1	RW	RO01
280	Siret	RORW12-1-69-18_B1	RW	RO01
281	Siret	RORW12-1-69-19_B1	RW	RO01
282	Siret	RORW12-1-69-20_B1	RW	RO01
283	Siret	RORW12-1-69-21_B1	RW	RO01
284	Siret	RORW12-1-69-22-6_B1	RW	RO01
285	Siret	RORW12-1-69-22-7_B1	RW	RO01

286	Siret	RORW12-1-69-22_B1	HMWB	RO01CAPM
287	Siret	RORW12-1-69-22_B3	RW	RO01
288	Siret	RORW12-1-69-23_B1	RW	RO01
289	Siret	RORW12-1-69-24_B1	RW	RO01
290	Siret	RORW12-1-69-25_B1	RW	RO01
291	Siret	RORW12-1-69-26_B1	RW	RO02
292	Siret	RORW12-1-69-27-1_B1	RW	RO01
293	Siret	RORW12-1-69-28_B1	RW	RO18
294	Siret	RORW12-1-69-30_B1	RW	RO01
295	Siret	RORW12-1-69-31_B1	RW	RO01
296	Siret	RORW12-1-69-32_B1	RW	RO01
297	Siret	RORW12-1-69-33-10-1_B1	RW	RO01
298	Siret	RORW12-1-69-33-10-2_B1	RW	RO01
299	Siret	RORW12-1-69-33-10-3_B1	RW	RO01
300	Siret	RORW12-1-69-33-10-4_B1	RW	RO01
301	Siret	RORW12-1-69-33-10_B1	RW	RO16CLS
302	Siret	RORW12-1-69-33_B1	RW	RO01
303	Siret	RORW12-1-69-34_B1	RW	RO01
304	Siret	RORW12-1-69-35_B1	RW	RO01
305	Siret	RORW12-1-69-36_B1	RW	RO01
306	Siret	RORW12-1-69-37_B1	RW	RO01
307	Siret	RORW12-1-69-37A_B1	RW	RO01
308	Siret	RORW12-1-69-38_B1	RW	RO01
309	Siret	RORW12-1-69-39_B1	RW	RO01
310	Siret	RORW12-1-69-40_B1	RW	RO04
311	Siret	RORW12-1-69-7_B1	RW	RO01
312	Siret	RORW12-1-69-8_B1	RW	RO01
313	Siret	RORW12-1-69-9_B1	RW	RO01
314	Siret	RORW12-1-69_B1	RW	RO01
315	Siret	RORW12-1-69_B2	RW	RO02
316	Siret	RORW12-1-69_B3	RW	RO02
317	Siret	RORW12-1-69_B4	RW	RO10
318	Siret	RORW12-1-73_B1	RW	RO19
319	Siret	RORW12-1-75_B1	RW	RO01
320	Siret	RORW12-1-75_B2	RW	RO19
321	Siret	RORW12-1-76_B1	RW	RO06
322	Siret	RORW12-1-79-10_B1	RW	RO01
323	Siret	RORW12-1-79-11_B1	RW	RO01
324	Siret	RORW12-1-79-12_B1	RW	RO01
325	Siret	RORW12-1-79-13_B1	RW	RO01
326	Siret	RORW12-1-79-14_B1	RW	RO01
327	Siret	RORW12-1-79-15_B1	RW	RO19
328	Siret	RORW12-1-79-18-8-1_B1	RW	RO06
329	Siret	RORW12-1-79-18_B1	RW	RO01
330	Siret	RORW12-1-79-19-5_B1	RW	RO19
331	Siret	RORW12-1-79-19-6_B1	RW	RO19

332	Siret	RORW12-1-79-19_B1	RW	RO01
333	Siret	RORW12-1-79-8_B1	RW	RO01
334	Siret	RORW12-1-79-9-6_B1	RW	RO01
335	Siret	RORW12-1-79-9-7_B1	RW	RO01
336	Siret	RORW12-1-79-9-8_B1	RW	RO01
337	Siret	RORW12-1-79-9_B1	RW	RO01
338	Siret	RORW12-1-79-9A_B1	RW	RO01
339	Siret	RORW12-1-79_B1	RW	RO01
340	Siret	RORW12-1-79_B2	RW	RO05
341	Siret	RORW12-1-79_B3	RW	RO08
342	Siret	RORW12-1-79A_B1	RW	RO06
343	Siret	RORW12-1-7A_B1	RW	RO04
344	Siret	RORW12-1-80-1_B1	RW	RO01
345	Siret	RORW12-1-80-10_B1	RW	RO06
346	Siret	RORW12-1-80-2_B1	RW	RO01
347	Siret	RORW12-1-80-3_B1	RW	RO01
348	Siret	RORW12-1-80-4_B1	RW	RO01
349	Siret	RORW12-1-80-5_B1	RW	RO01
350	Siret	RORW12-1-80-9-1_B1	RW	RO18
351	Siret	RORW12-1-80-9-2_B1	RW	RO06
352	Siret	RORW12-1-80-9-2_B3	RW	RO06
353	Siret	RORW12-1-80-9-3_B1	RW	RO19
354	Siret	RORW12-1-80-9_B1	RW	RO06
355	Siret	RORW12-1-80_B1	RW	RO16CLS
356	Siret	RORW12-1-80_B2	RW	RO16CLS
357	Siret	RORW12-1_B0	RW	RO05
358	Siret	RORW12-1_B2	RW	RO05
359	Siret	RORW12-1_B4	HMWB	RO05CAPM
360	Siret	RORW12-1_B5	RW	RO10
361	Siret	RORW12-1_B7	RW	RO10
362	Siret	RORW12-1_B9	RW	RO11

*LEGENDĂ:

**LEGENDĂ:

***LEGENDĂ:

Nota:

Legea Apelor 107/1996 cu modificarile si completarile ulterioare;

HG 930/2005 pentru aprobarea Normelor speciale privind caracterul si marimea zonelor de protectie si

HG 202/2002 pentru aprobarea Normelor tehnice privind calitatea apelor de suprafata care necesita pro

HG 201/2002 pentru aprobarea Normelor tehnice privind calitatea apelor pentru moluste, cu modificarile

OUG 57/2007 privind regimul ariilor naturale protejate, conservarea habitatelor naturale, a florei si faune

HG 546/2008 privind gestionarea calitatii apei de imbaiere, cu modificarile si completarile ulterioare.

In procesul Implementarii Directivei Nitrati (91/676/CEE) si Directivei privind Epurarea Apelor Uzate Urbane, s-a aprobat Planul de actiune pentru protectia apelor impotriva poluarii cu nitrati proveniti din surse agr

ZONE DE PROTECȚIE PT.HABITATE ȘI SPECII	OUG 57/2007
ZONE DE PROTECȚIE PT. SPECIILE ACVATICE	HG 202/2002
ZONE DE PROTECȚIE PT. CAPTĂRI, ZONE DE PROTECȚIE PT. SPECIILE ACVATICE;	Legea Apelor 107/1996 cu modificarile si completarile ulterio
ZONE DE PROTECȚIE PT.HABITATE ȘI SPECII	OUG 57/2007
ZONE DE PROTECȚIE PT.HABITATE ȘI SPECII	OUG 57/2007
ZONE DE PROTECȚIE PT.HABITATE ȘI SPECII	OUG 57/2007
ZONE DE PROTECȚIE PT.HABITATE ȘI SPECII	OUG 57/2007
ZONE DE PROTECȚIE PT.HABITATE ȘI SPECII	OUG 57/2007
ZONE DE PROTECȚIE PT.HABITATE ȘI SPECII	OUG 57/2007
ZONE DE PROTECȚIE PT. SPECIILE ACVATICE; ZONE DE PROTECȚIE PT.HABITATE ȘI SPECII	HG 202/2002; OUG 57/2007
ZONE DE PROTECȚIE PT. CAPTĂRI, ZONE DE PROTECȚIE PT. SPECIILE ACVATICE; ZONE DE PROTECȚIE PT.HABITATE ȘI SPECII	Legea Apelor 107/1996 cu modificarile si completarile ulterio
ZONE DE PROTECȚIE PT.HABITATE ȘI SPECII	OUG 57/2007
ZONE DE PROTECȚIE PT.HABITATE ȘI SPECII	OUG 57/2007
ZONE DE PROTECȚIE PT.HABITATE ȘI SPECII	OUG 57/2007
ZONE DE PROTECȚIE PT.HABITATE ȘI SPECII	OUG 57/2007
ZONE DE PROTECȚIE PT.HABITATE ȘI SPECII	OUG 57/2007
ZONE DE PROTECȚIE PT.HABITATE ȘI SPECII	OUG 57/2007

ZONE DE PROTECȚIE PT.HABITATE ȘI SPECII	OUG 57/2007
ZONE DE PROTECȚIE PT.HABITATE ȘI SPECII	OUG 57/2007
ZONE DE PROTECȚIE PT.HABITATE ȘI SPECII	OUG 57/2007
ZONE DE PROTECȚIE PT.HABITATE ȘI SPECII	OUG 57/2007
ZONE DE PROTECȚIE PT.HABITATE ȘI SPECII	OUG 57/2007
ZONE DE PROTECȚIE PT.HABITATE ȘI SPECII	OUG 57/2007
ZONE DE PROTECȚIE PT.HABITATE ȘI SPECII	OUG 57/2007
ZONE DE PROTECȚIE PT.HABITATE ȘI SPECII	OUG 57/2007
ZONE DE PROTECȚIE PT.HABITATE ȘI SPECII	OUG 57/2007
ZONE DE PROTECȚIE PT.HABITATE ȘI SPECII	OUG 57/2007
ZONE DE PROTECȚIE PT.HABITATE ȘI SPECII	OUG 57/2007
ZONE DE PROTECȚIE PT.HABITATE ȘI SPECII	OUG 57/2007
ZONE DE PROTECȚIE PT.HABITATE ȘI SPECII	OUG 57/2007
ZONE DE PROTECȚIE PT.HABITATE ȘI SPECII	OUG 57/2007
ZONE DE PROTECȚIE PT.HABITATE ȘI SPECII	OUG 57/2007
ZONE DE PROTECȚIE PT. SPECIILE ACVATICE; ZONE DE PROTECȚIE PT.HABITATE ȘI SPECII	HG 202/2002; OUG 57/2007
ZONE DE PROTECȚIE PT. CAPTĂRI, ZONE DE PROTECȚIE PT. SPECIILE ACVATICE;	Legea Apelor 107/1996 cu modificările și completările ulterioare
ZONE DE PROTECȚIE PT. SPECIILE ACVATICE	HG 202/2002;
ZONE DE PROTECȚIE PT.HABITATE ȘI SPECII	OUG 57/2007
ZONE DE PROTECȚIE PT.HABITATE ȘI SPECII	OUG 57/2007


ZONE DE PROTECȚIE PT.HABITATE ȘI SPECII	OUG 57/2007
ZONE DE PROTECȚIE PT.HABITATE ȘI SPECII	OUG 57/2007
ZONE DE PROTECȚIE PT.HABITATE ȘI SPECII	OUG 57/2007
ZONE DE PROTECȚIE PT.HABITATE ȘI SPECII	OUG 57/2007
ZONE DE PROTECȚIE PT.HABITATE ȘI SPECII	OUG 57/2007
ZONE DE PROTECȚIE PT.HABITATE ȘI SPECII	OUG 57/2007
ZONE DE PROTECȚIE PT.HABITATE ȘI SPECII	OUG 57/2007
ZONE DE PROTECȚIE PT.HABITATE ȘI SPECII	OUG 57/2007
ZONE DE PROTECȚIE PT. SPECIILE ACVATICE	HG 202/2002;
ZONE DE PROTECȚIE PT. SPECIILE ACVATICE	HG 202/2002;
ZONE DE PROTECȚIE PT. SPECIILE ACVATICE; ZONE DE PROTECȚIE PT.HABITATE ȘI SPECII	HG 202/2002; OUG 57/2007
ZONE DE PROTECȚIE PT. SPECIILE ACVATICE	HG 202/2002;
ZONE DE PROTECȚIE PT. SPECIILE ACVATICE	HG 202/2002;
ZONE DE PROTECȚIE PT. SPECIILE ACVATICE	HG 202/2002;
ZONE DE PROTECȚIE PT. CAPTĂRI, ZONE DE PROTECȚIE PT. SPECIILE ACVATICE;	Legea Apelor 107/1996 cu modificarile si completarile ulterio
ZONE DE PROTECȚIE PT. SPECIILE ACVATICE	HG 202/2002;
ZONE DE PROTECȚIE PT. CAPTĂRI; ZONE DE PROTECȚIE PT.HABITATE ȘI SPECII	Legea Apelor 107/1996 cu modificarile si completarile ulterio
ZONE DE PROTECȚIE PT.HABITATE ȘI SPECII	OUG 57/2007
ZONE DE PROTECȚIE PT.HABITATE ȘI SPECII	OUG 57/2007

ZONE DE PROTECȚIE PT. SPECIILE ACVATICE	HG 202/2002;
ZONE DE PROTECȚIE PT. SPECIILE ACVATICE; ZONE DE PROTECȚIE PT.HABITATE ȘI SPECII	HG 202/2002; OUG 57/2007
ZONE DE PROTECȚIE PT. CAPTĂRI, ZONE DE PROTECȚIE PT. SPECIILE ACVATICE; ZONE DE PROTECȚIE PT.HABITATE ȘI SPECII	Legea Apelor 107/1996 cu modificarile si completarile ulterio
ZONE DE PROTECȚIE PT. SPECIILE ACVATICE; ZONE DE PROTECȚIE PT.HABITATE ȘI SPECII	HG 202/2002; OUG 57/2007
ZONE DE PROTECȚIE PT.HABITATE ȘI SPECII	OUG 57/2007
ZONE DE PROTECȚIE PT.HABITATE ȘI SPECII	OUG 57/2007
ZONE DE PROTECȚIE PT.HABITATE ȘI SPECII	OUG 57/2007
ZONE DE PROTECȚIE PT.HABITATE ȘI SPECII	OUG 57/2007
ZONE DE PROTECȚIE PT. CAPTĂRI, ZONE DE PROTECȚIE PT. SPECIILE ACVATICE; ZONE DE PROTECȚIE PT.HABITATE ȘI SPECII	Legea Apelor 107/1996 cu modificarile si completarile ulterio
ZONE DE PROTECȚIE PT. SPECIILE ACVATICE; ZONE DE PROTECȚIE PT.HABITATE ȘI SPECII	HG 202/2002; OUG 57/2007
ZONE DE PROTECȚIE PT. SPECIILE ACVATICE	HG 202/2002
ZONE DE PROTECȚIE PT. SPECIILE ACVATICE; ZONE DE PROTECȚIE PT.HABITATE ȘI SPECII	HG 202/2002; OUG 57/2007
ZONE DE PROTECȚIE PT.HABITATE ȘI SPECII	OUG 57/2007
ZONE DE PROTECȚIE PT. SPECIILE ACVATICE; ZONE DE PROTECȚIE PT.HABITATE ȘI SPECII	HG 202/2002; OUG 57/2007
ZONE DE PROTECȚIE PT.HABITATE ȘI SPECII	OUG 57/2007
ZONE DE PROTECȚIE PT.HABITATE ȘI SPECII	OUG 57/2007
ZONE DE PROTECȚIE PT.HABITATE ȘI SPECII	OUG 57/2007
ZONE DE PROTECȚIE PT.HABITATE ȘI SPECII	OUG 57/2007
ZONE DE PROTECȚIE PT.HABITATE ȘI SPECII	OUG 57/2007
ZONE DE PROTECȚIE PT.HABITATE ȘI SPECII	OUG 57/2007
ZONE DE PROTECȚIE PT.HABITATE ȘI SPECII	OUG 57/2007
ZONE DE PROTECȚIE PT.HABITATE ȘI SPECII	OUG 57/2007
ZONE DE PROTECȚIE PT.HABITATE ȘI SPECII	OUG 57/2007
ZONE DE PROTECȚIE PT.HABITATE ȘI SPECII	OUG 57/2007
ZONE DE PROTECȚIE PT.HABITATE ȘI SPECII	OUG 57/2007
ZONE DE PROTECȚIE PT.HABITATE ȘI SPECII	OUG 57/2007
ZONE DE PROTECȚIE PT.HABITATE ȘI SPECII	OUG 57/2007

ZONE DE PROTECȚIE PT. CAPTĂRI, ZONE DE PROTECȚIE PT. SPECIILE ACVATICE; ZONE DE PROTECȚIE PT.HABITATE ȘI SPECII	Legea Apelor 107/1996 cu modificarile si completarile ulterio
ZONE DE PROTECȚIE PT. SPECIILE ACVATICE; ZONE DE PROTECȚIE PT.HABITATE ȘI SPECII	HG 202/2002; OUG 57/2007
ZONE DE PROTECȚIE PT. SPECIILE ACVATICE	HG 202/2002
ZONE DE PROTECȚIE PT.HABITATE ȘI SPECII, ZONE DE PROTECȚIE PT. SPECIILE ACVATICE	OUG 57/2007< HG 202/2002
ZONE DE PROTECȚIE PT.HABITATE ȘI SPECII	OUG 57/2007
ZONE DE PROTECȚIE PT.HABITATE ȘI SPECII	OUG 57/2007
ZONE DE PROTECȚIE PT.HABITATE ȘI SPECII	OUG 57/2007
ZONE DE PROTECȚIE PT.HABITATE ȘI SPECII	OUG 57/2007
ZONE DE PROTECȚIE PT.HABITATE ȘI SPECII	OUG 57/2007
ZONE DE PROTECȚIE PT.HABITATE ȘI SPECII	OUG 57/2007
ZONE DE PROTECȚIE PT.HABITATE ȘI SPECII	OUG 57/2007
ZONE DE PROTECȚIE PT.HABITATE ȘI SPECII	OUG 57/2007
ZONE DE PROTECȚIE PT.HABITATE ȘI SPECII	OUG 57/2007
ZONE DE PROTECȚIE PT. SPECIILE ACVATICE	HG 202/2002;
ZONE DE PROTECȚIE PT. CAPTĂRI, ZONE DE PROTECȚIE PT. SPECIILE ACVATICE; ZONE DE PROTECȚIE PT.HABITATE ȘI SPECII	Legea Apelor 107/1996 cu modificarile si completarile ulterio
ZONE DE PROTECȚIE PT. SPECIILE ACVATICE	HG 202/2002;
ZONE DE PROTECȚIE PT.HABITATE ȘI SPECII	OUG 57/2007
ZONE DE PROTECȚIE PT.HABITATE ȘI SPECII	OUG 57/2007
ZONE DE PROTECȚIE PT.HABITATE ȘI SPECII	OUG 57/2007

ZONE DE PROTECȚIE PT.HABITATE ȘI SPECII	OUG 57/2007
ZONE DE PROTECȚIE PT.HABITATE ȘI SPECII	OUG 57/2007
ZONE DE PROTECȚIE PT. SPECIILE ACVATICE; ZONE DE PROTECȚIE PT.HABITATE ȘI SPECII	HG 202/2002; OUG 57/2007
ZONE DE PROTECȚIE PT. SPECIILE ACVATICE; ZONE DE PROTECȚIE PT.HABITATE ȘI SPECII	HG 202/2002; OUG 57/2007
ZONE DE PROTECȚIE PT.HABITATE ȘI SPECII	OUG 57/2007
ZONE DE PROTECȚIE PT. CAPTĂRI, ZONE DE PROTECȚIE PT. SPECIILE ACVATICE; ZONE DE PROTECȚIE PT.HABITATE ȘI SPECII	Legea Apelor 107/1996 cu modificările și completările ulterioare
ZONE DE PROTECȚIE PT.HABITATE ȘI SPECII	OUG 57/2007
ZONE DE PROTECȚIE PT.HABITATE ȘI SPECII	OUG 57/2007
ZONE DE PROTECȚIE PT.HABITATE ȘI SPECII	OUG 57/2007
ZONE DE PROTECȚIE PT.HABITATE ȘI SPECII	OUG 57/2007
ZONE DE PROTECȚIE PT.HABITATE ȘI SPECII	OUG 57/2007
ZONE DE PROTECȚIE PT. CAPTĂRI	Legea Apelor 107/1996 cu modificările și completările ulterioare
ZONE DE PROTECȚIE PT. CAPTĂRI	Legea Apelor 107/1996 cu modificările și completările ulterioare
ZONE DE PROTECȚIE PT.HABITATE ȘI SPECII	OUG 57/2007
ZONE DE PROTECȚIE PT.HABITATE ȘI SPECII	OUG 57/2007
ZONE DE PROTECȚIE PT.HABITATE ȘI SPECII	OUG 57/2007
ZONE DE PROTECȚIE PT.HABITATE ȘI SPECII	OUG 57/2007
ZONE DE PROTECȚIE PT.HABITATE ȘI SPECII	OUG 57/2007
ZONE DE PROTECȚIE PT.HABITATE ȘI SPECII	OUG 57/2007
ZONE DE PROTECȚIE PT.HABITATE ȘI SPECII	OUG 57/2007
ZONE DE PROTECȚIE PT.HABITATE ȘI SPECII	OUG 57/2007
ZONE DE PROTECȚIE PT.HABITATE ȘI SPECII	OUG 57/2007
ZONE DE PROTECȚIE PT.HABITATE ȘI SPECII	OUG 57/2007
ZONE DE PROTECȚIE PT.HABITATE ȘI SPECII	OUG 57/2007





anitară și hidrogeologică;
protecție și ameliorare în scopul sustinerii vieții piscicole, cu modificările și completările ulterioare;
și completările ulterioare;
și salbatice, cu modificările și completările ulterioare;

anexa (91/271/CEE), pentru întreg teritoriul României se aplică măsuri specifice pentru îndeplinirea obiectivelor prevăzute în legislația în domeniu, respectiv HG 188/2002 pentru aprobarea unor norme privind condițiile de
piscicole, cu modificările și completările ulterioare.

Obiectiv de mediu		Starea ecologică/potențial ecologic	Starea chimică	Atingerea obiectivului de mediu - starea ecologică/potențial ecologic	Atingerea obiectivului de mediu - starea chimică	Atingerea obiectivului de mediu - starea ecologică/potențial ecologic	Atingerea obiectivului de mediu - starea chimică
Stare ecologică	Stare chimică	draft PM III		2016-2021		2022--2027	
9	10	11	12	13	14	15	16
POTENTIAL ECOLOGIC BUN	STARE CHIMICĂ BUNĂ	2	2	Da	Da		
POTENTIAL ECOLOGIC BUN	STARE CHIMICĂ BUNĂ	3	2	Nu	Da	Da	
POTENTIAL ECOLOGIC BUN	STARE CHIMICĂ BUNĂ	2	2	Da	Da		
POTENTIAL ECOLOGIC BUN	STARE CHIMICĂ BUNĂ	2	2	Da	Da		
STARE ECOLOGICĂ BUNĂ	STARE CHIMICĂ BUNĂ	2	2	Da	Da		
STARE ECOLOGICĂ BUNĂ	STARE CHIMICĂ BUNĂ	2	2	Da	Da		
POTENTIAL ECOLOGIC BUN	STARE CHIMICĂ BUNĂ	2	2	Da	Da		
POTENTIAL ECOLOGIC BUN	STARE CHIMICĂ BUNĂ	2	2	Da	Da		
POTENTIAL ECOLOGIC BUN	STARE CHIMICĂ BUNĂ	2	2	Da	Da		
POTENTIAL ECOLOGIC BUN	STARE CHIMICĂ BUNĂ	3	2	Nu	Da	Da	
POTENTIAL ECOLOGIC BUN	STARE CHIMICĂ BUNĂ	3	2	Nu	Da	Da	
POTENTIAL ECOLOGIC BUN	STARE CHIMICĂ BUNĂ	2	2	Da	Da		
POTENTIAL ECOLOGIC BUN	STARE CHIMICĂ BUNĂ	2	2	Da	Da		
POTENTIAL ECOLOGIC BUN	STARE CHIMICĂ BUNĂ	3	2	Nu	Da	Da	
POTENTIAL ECOLOGIC BUN	STARE CHIMICĂ BUNĂ	3	2	Nu	Da	Da	
POTENTIAL ECOLOGIC BUN	STARE CHIMICĂ BUNĂ	2	2	Da	Da		
POTENTIAL ECOLOGIC BUN	STARE CHIMICĂ BUNĂ	2	2	Da	Da		
POTENTIAL ECOLOGIC BUN	STARE CHIMICĂ BUNĂ	2	2	Da	Da		
STARE ECOLOGICĂ BUNĂ	STARE CHIMICĂ BUNĂ	2	2	Da	Da		
STARE ECOLOGICĂ BUNĂ	STARE CHIMICĂ BUNĂ	2	2	Da	Da		
STARE ECOLOGICĂ BUNĂ	STARE CHIMICĂ BUNĂ	2	2	Da	Da		
STARE ECOLOGICĂ BUNĂ	STARE CHIMICĂ BUNĂ	2	2	Da	Da		
STARE ECOLOGICĂ BUNĂ	STARE CHIMICĂ BUNĂ	2	2	Da	Da		
POTENTIAL ECOLOGIC BUN	STARE CHIMICĂ BUNĂ	2	2	Da	Da		
STARE ECOLOGICĂ BUNĂ	STARE CHIMICĂ BUNĂ	2	2	Da	Da		
STARE ECOLOGICĂ BUNĂ	STARE CHIMICĂ BUNĂ	2	2	Da	Da		
STARE ECOLOGICĂ BUNĂ	STARE CHIMICĂ BUNĂ	2	2	Da	Da		
STARE ECOLOGICĂ BUNĂ	STARE CHIMICĂ BUNĂ	2	2	Da	Da		
STARE ECOLOGICĂ BUNĂ	STARE CHIMICĂ BUNĂ	3	2	Nu	Da	Nu	
STARE ECOLOGICĂ BUNĂ	STARE CHIMICĂ BUNĂ	2	2	Da	Da		
STARE ECOLOGICĂ BUNĂ	STARE CHIMICĂ BUNĂ	2	2	Da	Da		
STARE ECOLOGICĂ BUNĂ	STARE CHIMICĂ BUNĂ	2	2	Da	Da		

POTENTIAL ECOLOGIC BUN	STARE CHIMICĂ BUNĂ	3	2	Nu	Da	Nu	
STARE ECOLOGICĂ BUNĂ	STARE CHIMICĂ BUNĂ	2	2	Da	Da		
STARE ECOLOGICĂ BUNĂ	STARE CHIMICĂ BUNĂ	2	2	Da	Da		
STARE ECOLOGICĂ BUNĂ	STARE CHIMICĂ BUNĂ	2	2	Da	Da		
STARE ECOLOGICĂ BUNĂ	STARE CHIMICĂ BUNĂ	3	2	Nu	Da	Da	
STARE ECOLOGICĂ BUNĂ	STARE CHIMICĂ BUNĂ	3	2	Nu	Da	Nu	
STARE ECOLOGICĂ BUNĂ	STARE CHIMICĂ BUNĂ	3	2	Nu	Da	Da	
STARE ECOLOGICĂ BUNĂ	STARE CHIMICĂ BUNĂ	2	2	Da	Da		
STARE ECOLOGICĂ BUNĂ	STARE CHIMICĂ BUNĂ	3	2	Nu	Da	Nu	
STARE ECOLOGICĂ BUNĂ	STARE CHIMICĂ BUNĂ	3	2	Nu	Da	Nu	
STARE ECOLOGICĂ BUNĂ	STARE CHIMICĂ BUNĂ	2	2	Da	Da		
STARE ECOLOGICĂ BUNĂ	STARE CHIMICĂ BUNĂ	2	2	Da	Da		
STARE ECOLOGICĂ BUNĂ	STARE CHIMICĂ BUNĂ	2	2	Da	Da		
STARE ECOLOGICĂ BUNĂ	STARE CHIMICĂ BUNĂ	2	2	Da	Da		
STARE ECOLOGICĂ BUNĂ	STARE CHIMICĂ BUNĂ	2	2	Da	Da		
STARE ECOLOGICĂ BUNĂ	STARE CHIMICĂ BUNĂ	2	2	Da	Da		
STARE ECOLOGICĂ BUNĂ	STARE CHIMICĂ BUNĂ	3	2	Nu	Da	Nu	
STARE ECOLOGICĂ BUNĂ	STARE CHIMICĂ BUNĂ	3	2	Nu	Da	Nu	
STARE ECOLOGICĂ BUNĂ	STARE CHIMICĂ BUNĂ	3	2	Nu	Da	Nu	
STARE ECOLOGICĂ BUNĂ	STARE CHIMICĂ BUNĂ	2	3	Da	Nu		Nu
STARE ECOLOGICĂ BUNĂ	STARE CHIMICĂ BUNĂ	2	2	Da	Da		
STARE ECOLOGICĂ BUNĂ	STARE CHIMICĂ BUNĂ	2	2	Da	Da		
STARE ECOLOGICĂ BUNĂ	STARE CHIMICĂ BUNĂ	2	2	Da	Da		
STARE ECOLOGICĂ BUNĂ	STARE CHIMICĂ BUNĂ	2	2	Da	Da		
STARE ECOLOGICĂ BUNĂ	STARE CHIMICĂ BUNĂ	2	2	Da	Da		
STARE ECOLOGICĂ BUNĂ	STARE CHIMICĂ BUNĂ	2	2	Da	Da		
STARE ECOLOGICĂ BUNĂ	STARE CHIMICĂ BUNĂ	3	2	Nu	Da	Da	
STARE ECOLOGICĂ BUNĂ	STARE CHIMICĂ BUNĂ	2	2	Da	Da		
STARE ECOLOGICĂ BUNĂ	STARE CHIMICĂ BUNĂ	3	2	Nu	Da	Nu	
STARE ECOLOGICĂ BUNĂ	STARE CHIMICĂ BUNĂ	3	2	Nu	Da	Nu	
STARE ECOLOGICĂ BUNĂ	STARE CHIMICĂ BUNĂ	3	2	Nu	Da	Da	

» descarcare in mediul acvatic a apelor uzate, cu modificarile si completarile ulterioare si HG 964/2000 privind

Atingerea obiectivului de mediu "după 2027"		TIP EXCEPTIE DE LA OBIECTIVUL DE MEDIU-stare ecologica	TIP EXCEPTIE DE LA OBIECTIVUL DE MEDIU-stare chimica
Stare ecologică/potențial ecologic	Stare chimică		
17	18	19	20
		Articolul 4(4) - Fezabilitate tehnică	
		Articolul 4(4) - Fezabilitate tehnică	
		Articolul 4(4) - Fezabilitate tehnică	
		Articolul 4(4) - Fezabilitate tehnică	
		Articolul 4(4) - Fezabilitate tehnică	
Dupa 2027		Article4(4).C - Conditii naturale	

Dupa 2027		Article4(4).C - Conditii naturale	
		Articolul 4(4) - Fezabilitate tehnică	
Dupa 2027		Article4(4).C - Conditii naturale	
		Articolul 4(4) - Fezabilitate tehnică	
		Articolul 4(4) - Fezabilitate tehnică	
		Articolul 4(4) - Fezabilitate tehnică	
Dupa 2027		Article4(4).C - Conditii naturale	
Dupa 2027	Dupa 2027	Article4(4).C - Conditii naturale	Article4(4).C - Conditii naturale
Dupa 2027	Dupa 2027	Article4(4).C - Conditii naturale	Article4(4).C - Conditii naturale
Dupa 2027		Article4(4).C - Conditii naturale	
		Articolul 4(4) - Fezabilitate tehnică	
		Articolul 4(4) - Fezabilitate tehnică	
		Articolul 4(4) - Fezabilitate tehnică	
		Articolul 4(4) - Fezabilitate tehnică	

		Articolul 4(4) - Fezabilitate tehnică	
		Articolul 4(4) - Fezabilitate tehnică	
Dupa 2027		Article4(4).C - Conditii naturale	
		Articolul 4(4) - Fezabilitate tehnică	
Dupa 2027		Article4(4).C - Conditii naturale	
		Articolul 4(4) - Fezabilitate tehnică	
		Articolul 4(4) - Fezabilitate tehnică	
Dupa 2027	Dupa 2027	Article4(4).C - Conditii naturale	Article4(4).C - Conditii naturale
		Articolul 4(4) - Fezabilitate tehnică	
Dupa 2027		Article4(4).C - Conditii naturale	

Dupa 2027		Article4(4).C - Conditii naturale	
		Articolul 4(4) - Fezabilitate tehnică	
Dupa 2027		Article4(4).C - Conditii naturale	
Dupa 2027		Article4(4).C - Conditii naturale	
Dupa 2027		Article4(4).C - Conditii naturale	
Dupa 2027		Article4(4).C - Conditii naturale	
	Dupa 2027		Article4(4).C - Conditii naturale
Dupa 2027		Article4(4).C - Conditii naturale	

		Articolul 4(4) - Fezabilitate tehnică	
Dupa 2027		Article4(4).C - Conditii naturale	
Dupa 2027		Article4(4).C - Conditii naturale	
Dupa 2027		Article4(4).C - Conditii naturale	
	Dupa 2027		Article4(4).C - Conditii naturale
Dupa 2027		Article4(4).C - Conditii naturale	
		Articolul 4(4) - Fezabilitate tehnică	

Dupa 2027		Article4(4).C - Conditii naturale	
		Articolul 4(4) - Fezabilitate tehnică	
Dupa 2027		Article4(4).C - Conditii naturale	
		Articolul 4(4) - Fezabilitate tehnică	
Dupa 2027		Article4(4).C - Conditii naturale	
Dupa 2027		Article4(4).C - Conditii naturale	
Dupa 2027		Article4(4).C - Conditii naturale	
		Articolul 4(4) - Fezabilitate tehnică	
Dupa 2027		Article4(4).C - Conditii naturale	
Dupa 2027		Article4(4).C - Conditii naturale	
Dupa 2027		Article4(4).C - Conditii naturale	
	Dupa 2027		Article4(4).C - Conditii naturale
		Articolul 4(4) - Fezabilitate tehnică	
Dupa 2027		Article4(4).C - Conditii naturale	
Dupa 2027		Article4(4).C - Conditii naturale	
		Articolul 4(4) - Fezabilitate tehnică	

Dupa 2027		Article4(4).C - Conditii naturale	
Dupa 2027		Article4(4).C - Conditii naturale	
		Articolul 4(4) - Fezabilitate tehnică	
Dupa 2027		Article4(4).C - Conditii naturale	
Dupa 2027		Article4(4).C - Conditii naturale	
Dupa 2027		Article4(4).C - Conditii naturale	
		Articolul 4(4) - Fezabilitate tehnică	
Dupa 2027		Article4(4).C - Conditii naturale	
Dupa 2027		Article4(4).C - Conditii naturale	
Dupa 2027		Article4(4).C - Conditii naturale	
Dupa 2027		Article4(4).C - Conditii naturale	

IN ACEASTA ANEXA CARE VA FI DOCUMENT PUBLIC, EXCEPTIILE DE TIPUL 4.4.C NU SE VOR DIFERENTIA IN 4.4.c (clasic) si 4.4. c* . SE VOR INCLUDE TOATE INTR-O SINGURA CATEGORIE, RESPECTIV 4.4.c

Articolul 4(4) - Fezabilitate tehnică

Articolul 4(5) - Costuri disproporționate

Articolul 4(4) - Fezabilitate tehnică	Articolul 4(4) - Fezabilitate tehnică
Articolul 4(4) - Costuri disproporționate	Articolul 4(4) - Costuri disproporționate
Article4(4).C - Conditii naturale	Articolul 4(4) C - Conditii naturale

	Article4(6) - Cauze naturale	
	Article4(6) - Forța majoră	
	Article4(6) - Accidente	
	Article4(7) - Noi modificări	
	Article4(7) - Activitati de dezvoltare umana durabila	
	Article4(7) - INCERT	

Justificare aplicare exceptii -stare ecologică a corpurilor de apă	Justificare excepții - stare chimică corpurilor de apă
21	22
realizare sisteme de colectare și epurare în aglomerările umane (masuri de baza si masuri suplimentare)	
realizare sisteme de colectare și epurare în aglomerările umane (masuri de baza si masuri suplimentare)	
realizare sisteme de colectare și epurare în aglomerările umane (masuri de baza si masuri suplimentare)	
realizare sisteme de colectare și epurare în aglomerările umane (masuri de baza si masuri suplimentare)	
realizare sisteme de colectare și epurare în aglomerările umane (masuri de baza si masuri suplimentare)	
realizare sisteme de colectare și epurare în aglomerările umane (masuri de baza si masuri suplimentare)	
realizare sisteme de colectare și epurare în aglomerările umane (masuri de baza si masuri suplimentare)	

realizare sisteme de colectare și epurare în aglomerările umane (masuri de baza si masuri suplimentare)	
realizare sisteme de colectare și epurare în aglomerările umane (masuri de baza si masuri suplimentare)	
realizare sisteme de colectare și epurare în aglomerările umane (masuri de baza si masuri suplimentare)	
realizare sisteme de colectare și epurare în aglomerările umane (masuri de baza si masuri suplimentare)	
realizare sisteme de colectare și epurare în aglomerările umane (masuri de baza si masuri suplimentare)	
realizare sisteme de colectare și epurare în aglomerările umane (masuri de baza si masuri suplimentare)	
realizare sisteme de colectare și epurare în aglomerările umane (masuri de baza si masuri suplimentare)	Analiza tendințelor pe termen lung, conform art. 8(a), alin.(6) al DCA, prin creșterea frecvenței de monitorizare a sedimentelor/și a biotei, pentru substanțele ce au înregistrat
realizare sisteme de colectare și epurare în aglomerările umane (masuri de baza si masuri suplimentare)	Analiza tendințelor pe termen lung, conform art. 8(a), alin.(6) al DCA, prin creșterea frecvenței de monitorizare a sedimentelor/și a biotei, pentru substanțele ce au înregistrat
realizare sisteme de colectare și epurare în aglomerările umane (masuri de baza si masuri suplimentare)	depășiri ale SCM în biotă și care fac parte din grupa celor menționate în art. 8(a), alin. 1(a)
realizare sisteme de colectare și epurare în aglomerările umane (masuri de baza si masuri suplimentare)	
realizare sisteme de colectare și epurare în aglomerările umane (masuri de baza si masuri suplimentare)	
realizare sisteme de colectare și epurare în aglomerările umane (masuri de baza si masuri suplimentare)	
realizare sisteme de colectare și epurare în aglomerările umane (masuri de baza si masuri suplimentare)	
realizare sisteme de colectare și epurare în aglomerările umane (masuri de baza si masuri suplimentare)	

realizare sisteme de colectare și epurare în aglomerările umane (masuri de baza si masuri suplimentare)	
realizare sisteme de colectare și epurare în aglomerările umane (masuri de baza si masuri suplimentare)	
realizare sisteme de colectare și epurare în aglomerările umane (masuri de baza si masuri suplimentare)	
	Analiza tendințelor pe termen lung, conform art. 8(a), alin.(6) al DCA, prin creșterea frecvenței de monitorizare a sedimentelor/și a biotei, pentru substanțele ce au înregistrat depășiri ale SCM în biotă și care fac parte din grupa celor menționate în art. 8(a), alin. 1(a) din DCA.
realizare sisteme de colectare și epurare în aglomerările umane (masuri de baza si masuri suplimentare)	
realizare sisteme de colectare și epurare în aglomerările umane (masuri de baza si masuri suplimentare)	

realizare sisteme de colectare și epurare în aglomerările umane (masuri de baza si masuri suplimentare)	
realizare sisteme de colectare și epurare în aglomerările umane (masuri de baza si masuri suplimentare)	
realizare sisteme de colectare și epurare în aglomerările umane (masuri de baza si masuri suplimentare)	
realizare sisteme de colectare și epurare în aglomerările umane (masuri de baza si masuri suplimentare)	
realizare sisteme de colectare și epurare în aglomerările umane (masuri de baza si masuri suplimentare)	
realizare sisteme de colectare și epurare în aglomerările umane (masuri de baza si masuri suplimentare)	
realizare sisteme de colectare și epurare în aglomerările umane (masuri de baza si masuri suplimentare)	
realizare sisteme de colectare și epurare în aglomerările umane (masuri de baza si masuri suplimentare)	
realizare sisteme de colectare și epurare în aglomerările umane (masuri de baza si masuri suplimentare)	
realizare sisteme de colectare și epurare în aglomerările umane (masuri de baza si masuri suplimentare)	
	Analiza tendințelor pe termen lung, conform art. 8(a), alin.(6) al DCA, prin creșterea frecvenței de monitorizare a sedimentelor/si a biotei pentru substanțele ce au înregistrat
realizare sisteme de colectare și epurare în aglomerările umane (masuri de baza si masuri suplimentare)	
realizare sisteme de colectare și epurare în aglomerările umane (masuri de baza si masuri suplimentare)	
realizare sisteme de colectare și epurare în aglomerările umane (masuri de baza si masuri suplimentare)	
realizare sisteme de colectare și epurare în aglomerările umane (masuri de baza si masuri suplimentare)	
realizare sisteme de colectare și epurare în aglomerările umane (masuri de baza si masuri suplimentare)	

se va indica tipul de lucrare/măsură ***	se vor indica măsurile

***ex: realizare sisteme de colectare și epurare în aglomerările umane (masuri de baza si masuri suplimentare)

aplicarea măsurilor **de bază** și suplimentare pentru sursele de poluare punctiforme și difuze din agricultură (măsuri **de bază și** suplimentare)

aplicarea măsurilor **de bază și** suplimentare pentru sursele de poluare punctiforme și difuze din industrie (măsuri **de bază și** suplimentare)

*****Pentru masurile suplimentare aferente presiunilor hidromorfologice**

- Pentru lucrarile tip pasaje pentru pesti se va indica la tipul lucrarii : **facilitati pentru migrarea ihtiofaunei**

- Pentru lucrarile de tip creare zone umede , restaurare zone umede , reconectare braturi, restaurare meandre, diversificarea structurii malurilor

Nota : in cazul in care exista alte masuri specifice (ex Creșterea curgerii pentru micșorarea timpului de rezidență in acumularile piscicole, decolmatate canale, etc) se va trece masura in sine

Pentru masurile din cadrul Planului de Management al Riscului la Inundatii care vor fi nalizate din prisma candidarii la aplicarea art 4.7 al corpului aferent

se va indica tipul masurii din cadrul Catalog de măsuri potențiale pentru reducerea riscului la inundații (aferente codurilor RO MO8; RO MO9; RO M11)

Obiectivele de mediu ale corpurilor de apă subterană și excepții de la obiectivele de mediu pentru corpurile de apă subterană

Spațiul/ bazinul hidrografic	Denumire corp de apă subterană	Cod corp de apă subterană	Obiectiv de mediu		Starea cantitativă actuală	Starea chimică actuală	Termenul de atingere a obiectivului de mediu		Tip excepție	Justificare aplicare excepții *
			<i>Starea cantitativă</i>	<i>Starea chimică</i>			<i>Starea cantitativă</i>	<i>Starea chimică</i>		
SIRET	Cârlibaba	ROSI01	Bună	Bună	Bună	B	2020	2020		
	Depresiunea Dornelor	ROSI02	Bună	Bună	Bună	B	2020	2020		
	Lunca și terasele râului Siret și a afluenților săi	ROSI03	Bună	Bună	Bună	B	2020	2020		
	Munții Hăghimaș	ROSI04	Bună	Bună	Bună	B	2020	2020		
	Câmpia Siretului inferior	ROSI05	Bună	Bună	Bună	B	2020	2020		
	Suceava (Sarmațian)	ROSI06	Bună	Bună	Bună	B	2020	2020		

Legenda:

B – stare bună

S – stare slabă

ANEXA 8.1.

**Evaluarea cerințelor folosințelor de apă (an de referință 2011) la nivelul
bazinelor hidrografice, pentru orizontul de timp 2020 – 2030
Prognoza cerințelor de apă la nivelul ABA Siret**

8.1. Prognoza cerințelor de apă pentru populație

În vederea realizării prognozei cerințelor de apă pentru populația aferentă bazinului hidrografic Siret este necesară cunoașterea populației pentru anul curent, respectiv anul 2011 și a populației prognozate, respectiv anul 2020 și 2030.

În acest sens, pentru determinarea populației din anul curent, respectiv anul 2011, au fost folosite datele puse la dispoziție de Institutul Național de Statistică prin Recensământul Populației și Locuințelor realizat în anul 2011 (RPL 2011).

În tabelul 8.1. se prezintă sintetic populația aferentă bazinului hidrografic Siret pe medii de locuire și județe.

Tabel 8.1. Repartiția populației pe județe și medii de locuire [locuitori]

Județ	Mediul urban	Mediul rural	Populația totală (urban+rural)
Bacău	267.141	308.898	576.039
Botoșani	0	31.286	31.286
Brăila	0	4.345	4.345
Buzău	33.843	29.865	63.708
Galați	0	5.849	5.849
Harghita	2.585	16.007	18.592
Iași	33.745	77.489	111.234
Neamț	169.599	295.063	464.662
Suceava	262.153	372.657	634.810
Vrancea	123.059	211.806	334.865
Total general	892.125	1.353.265	2.245.390

Cunoscând populația totală a României, respectiv 20.121.641 locuitori, și populația totală aferentă bazinului hidrografic Siret, respectiv 2.245.390 locuitori se constată că în acest bazin hidrografic locuiesc 11,16% din populația totală a țării.

Pentru determinarea populației aferentă bazinului hidrografic Siret în intervalul 2015 - 2030 au fost folosite datele statistice privind evoluția populației din România realizată de Organizația Națiunilor Unite (Departamentul pentru Economie și Afaceri Sociale – Divizia Populației) în lucrarea „World Population Prospects: The 2012 Revision” publicată la 13 iunie 2013. În tabelul 8.2. sunt prezentate trei scenarii de prognoză privind evoluția populației (scenariul minimal cu rată scăzută a fertilității, scenariul de bază cu o rată medie a fertilității și scenariul maximal cu o rată ridicată a fertilității).

Tabel 8.2. Prognoza evoluției populației României [locuitori]

Anul	Scenariul		
	minimal	de bază	maximal
2020	20.745.051	21.226.122	21.707.193
2030	19.162.511	20.232.088	21.305.990

Cunoscând ponderea populației aferentă bazinului hidrografic Siret față de populația totală a României (11,16%) și prognoza evoluției populației României pentru orizontul de timp 2015 - 2030 (tabelul 8.2.) s-a determinat prognoza evoluției populației aferente bazinului hidrografic Siret pentru intervalul 2015 - 2030 (tabelul 8.3.).

Tabel 8.3. Prognoza evoluției populației [locuitori]

Scenariul	Anul (orizontul de prognoză)	
	2020	2030
minimal	2.314.957	2.138.360
de bază	2.368.640	2.257.715
maximal	2.422.323	2.377.552

În vederea determinării locuitorilor prognozați pe medii de locuire (urban sau rural) a fost folosit coeficientul de creștere a gradului de urbanizare pentru România (tabelul 8.4.) conform statisticii Organizației Națiunilor Unite (Departamentul pentru Economie și Afaceri Sociale – Divizia Populației) din lucrarea „World Urbanization Prospects: The 2011 Revision. Average Annual Rate of Change the Percentage Urban by Major Area, Region and Country” publicată în octombrie 2012.

Tabel 8.4. Coeficientul creșterii anuale a gradului de urbanizare (C_{agu})

Intervale	C_{agu} (%)
2011-2015	0,05
2015-2020	0,22
2020-2025	0,4
2025-2030	0,55

În tabelul 8.5. se prezintă creșterea anuală a gradului de urbanizare pentru perioada 2012 – 2030, aferentă bazinului hidrografic Siret, determinată folosind gradul de urbanizare din anul curent, respectiv 39,73%, din acest bazin hidrografic și coeficientul creșterii anuale a gradului de urbanizare (C_{agu}) prezentat anterior.

Tabel 8.5. Creșterea anuală a gradului de urbanizare [%]

Anul	2011	2015	2020	2025	2030
Gradul de urbanizare (%)	39,73	39,81	40,25	41,06	42,20

Cunoscând gradul de urbanizare și evoluția populației din intervalul 2011 – 2030, pentru cele 3 scenarii, s-a determinat populația prognozată pe medii de locuire aferentă bazinului hidrografic Siret (tabelul 8.6.).

Tabel 8.6. Repartiția prognozată a populației pe medii de locuire [locuitori]

Anul	Mediul de locuire	Scenariul		
		minimal	de bază	maximal
2020	Urban	931.788	953.396	975.004
	Rural	1.383.169	1.415.244	1.447.319
2030	Urban	902.473	952.845	1.003.421
	Rural	1.235.887	1.304.870	1.374.131

În aceste condiții, cunoscând populația prognozată pe medii de locuire aferentă bazinului hidrografic Siret sunt întrunite toate condițiile pentru determinarea cerințelor de apă necesare pentru fiecare mediu de locuire în parte.

8.2. Prognoza cerințelor de apă pentru populația din mediul urban

Pentru prognoza cerințelor de apă în intervalul 2020 - 2030, în mediul urban, se au în vedere următoarele aspecte:

- rata de utilizare a apei pentru populație în zonele urbane la nivelul României este de 95 m³/loc racordat (260 l/om zi);
- potrivit Programului Operațional Sectorial de Mediu (POS MEDIU) pentru intervalul 2015 - 2020, începând cu anul 2015, întreaga populație urbană va fi branșată la sistemele centralizate de alimentare cu apă.

În tabelul 8.7. se prezintă prognoza cerințelor de apă pentru populația din mediul urban aferentă bazinului hidrografic Siret.

Tabel 8.7. Cerința de apă prognozată [mil.m³] pentru populația din mediul urban aferentă bazinului hidrografic Siret

Scenariul	Județul	Anul (orizontul de prognoză)	
		2020	2030
Scenariul minimal	Bacău	26,51	25,67
	Botoșani	0,00	0,00
	Brăila	0,00	0,00
	Buzău	3,36	3,25
	Galați	0,00	0,00
	Harghita	0,26	0,25
	Iași	3,35	3,24
	Neamț	16,83	16,30
	Suceava	26,01	25,19
	Vrancea	12,21	11,83
	TOTAL	88,52	85,73
Scenariul de bază	Bacău	27,12	27,11
	Botoșani	0,00	0,00
	Brăila	0,00	0,00
	Buzău	3,44	3,43
	Galați	0,00	0,00
	Harghita	0,26	0,26
	Iași	3,43	3,42
	Neamț	17,22	17,21
	Suceava	26,61	26,60
	Vrancea	12,49	12,49

Scenariul	Județul	Anul (orizontul de prognoză)	
		2020	2030
	TOTAL	90,57	90,52
Scenariul maximal	Bacău	27,74	28,54
	Botoșani	0,00	0,00
	Brăila	0,00	0,00
	Buzău	3,51	3,62
	Galați	0,00	0,00
	Harghita	0,27	0,28
	Iași	3,50	3,61
	Neamț	17,61	18,12
	Suceava	27,22	28,01
	Vrancea	12,78	13,15
	TOTAL	92,63	95,33

8.3. Prognoza cerințelor de apă pentru populația din mediul rural

Pentru prognoza cerințelor de apă în intervalul 2020 - 2030, în mediul rural, se au în vedere următoarele aspecte:

- asigurarea serviciilor de alimentare cu apă și canalizare în toate zonele rurale;
- rata de utilizare a apei pentru populație în zonele rurale la nivelul României este de 128 m³/loc racordat (350 l/om zi);
- pentru intervalul 2015 - 2020 se iau în considerare prevederile POS MEDIU în ceea ce privește gradul de racordare a populației rurale la sistemele centralizate de alimentare cu apă, iar pentru intervalul 2020 - 2030 se ține seama de prognoza financiară.

În tabelul 8.8. este prezentată prognoza gradului de racordare a populației rurale la sistemele centralizate de alimentare cu apă.

Tabel 8.8. Gradul de racordare al populației rurale la sistemele centralizate de alimentare cu apă în intervalul 2015 - 2030, în procente [%] din totalul populației rurale

	POS MEDIU		Alte programe/Surse de finanțare	
	2015	2020	2025	2030
Grad de racordare (%)	50	80	85	90

În tabelul 8.9. se prezintă populația rurală prognozată a fi racordată la sistemele centralizate de alimentare cu apă determinată ținând cont de cele specificate anterior.

Tabel 8.9. Populația rurală prognozată a fi racordată la sistemele centralizate de alimentare cu apă [locuitori]

Anul	Scenariul minimal	Scenariul de bază	Scenariul maximal
2020	1.106.535	1.132.195	1.157.855
2030	1.112.299	1.174.383	1.236.718

În tabelul 8.10. se prezintă prognoza cerințelor de apă pentru populația din mediul rural aferentă bazinului hidrografic Siret.

Tabel 8.10. Cerința de apă prognozată [mil.m³] pentru populația din mediul rural aferentă bazinului hidrografic Siret

Scenariul	Județul	Anul (orizontul de prognoză)	
		2020	2030
Scenariul minimal	Bacău	32,33	32,50
	Botoșani	3,27	3,29
	Brăila	0,45	0,46
	Buzău	3,13	3,14
	Galați	0,61	0,62
	Harghita	1,68	1,68
	Iași	8,11	8,15
	Neamț	30,88	31,04
	Suceava	39,00	39,21
	Vrancea	22,17	22,28
	TOTAL	141,64	142,37
Scenariul de bază	Bacău	33,08	34,31
	Botoșani	3,35	3,48
	Brăila	0,47	0,48
	Buzău	3,20	3,32
	Galați	0,63	0,65
	Harghita	1,71	1,78
	Iași	8,30	8,61
	Neamț	31,60	32,78
	Suceava	39,91	41,39
	Vrancea	22,68	23,53
	TOTAL	144,92	150,32
Scenariul maximal	Bacău	33,83	36,13
	Botoșani	3,43	3,66
	Brăila	0,48	0,51
	Buzău	3,27	3,49
	Galați	0,64	0,68
	Harghita	1,75	1,87
	Iași	8,49	9,06
	Neamț	32,31	34,52
	Suceava	40,81	43,59
	Vrancea	23,20	24,78
	TOTAL	148,21	158,30

8.4 Prognoza cerințelor de apă pentru industrie

Pentru determinarea cerinței de apă industrială necesară în viitor este necesar să se cunoască volumele de apă industrială prelevate în trecut (2007 - 2012) în bazinul hidrografic Siret, volume preluate din Balanța Apei elaborată de Administrația Națională „Apele Române” și prezentate în tabelul 8.11.

**Tabel 8.11. Volumele de apă industrială prelevate [mil.m³]
în intervalul 2007 - 2012**

Anul	2007	2008	2009	2010	2011	2012
Volume de apă	142,21	103,60	86,60	77,75	64,63	49,46

După cum se observă din evoluția volumelor prezentate, cerința de apă din bazinul hidrografic Siret este în continuă scădere ceea ce face ca o tendință istorică să prezinte o scădere continuă, motiv pentru care în cazul acestui bazin se va aplica doar metoda prelevărilor pe locuitor prezentată în cadrul "Metodologiei de prognoză a cerințelor de apă ale folosințelor" elaborate în cadrul INHGA.

Cunoscând populația aferentă bazinului hidrografic Siret la nivelul anului 2011 (2,25 mil. loc) și volumul de apă industrială prelevat (64,63 mil.m³) a rezultat un volumul specific de apă prelevat pe locuitor de 28,78 m³/an/loc.

În România strategia de dezvoltare se realizează atât la nivel național cât și la nivel de regiune de dezvoltare, respectiv de județ, ceea ce necesită identificarea suprafeței la nivel de Administrație Bazinală de Apă și încadrarea fiecărei Administrații Bazinale de Apă pe regiuni de dezvoltare în funcție de județele pe care se întinde.

În continuare este analizată evoluția principalilor indicatori economico - sociali corespunzători regiunilor de dezvoltare, potrivit datelor puse la dispoziție de Comisia Națională de Prognoză, prin publicația "Proiecția principalilor indicatori economico - sociali în profil teritorial până în 2016", publicat în iunie 2013. În tabelul 8.12. se prezintă Evoluția Produsului Intern Brut (modificări procentuale față de anul anterior) corespunzător regiunilor de dezvoltare care fac parte bazinul hidrografic Siret.

Tabel 8.12. Evoluția Produsului Intern Brut (modificări procentuale față de anul anterior)

Regiunea de dezvoltare	Anul					
	2011	2012	2013	2014	2015	2016
NORD - EST	4,1	1,1	1,6	2,1	2,3	3
SUD - EST	3,8	-1,5	2	2,3	2,6	3,2
CENTRU	3,5	1,1	1,7	2,2	2,4	3

În vederea determinării Produsului Intern Brut (PIB) - modificări procentuale față de anul anterior, corespunzător numai suprafețelor aferente bazinului hidrografic Siret, datele prezentate anterior au fost prelucrate, considerând că PIB-ul este uniform distribuit atât la nivelul suprafeței regiunii de dezvoltare cât și la nivelul bazinului hidrografic Siret.

În consecință, cunoscând suprafața totală a bazinului hidrografic Siret (27,81 mii km²), suprafețele totale ale regiunilor de dezvoltare din care face parte, respectiv regiunea Sud Est (35,76 mii km²), Nord Est (36,85 mii km²) și Centru (34,1 mii km²) și evoluția Produsului Intern Brut (PIB) - modificări procentuale față de anul anterior, pentru anul 2011, aferent regiunii de dezvoltare se poate calcula Produsului Intern Brut (PIB) - modificări procentuale față de anul anterior aferent bazinului hidrografic Siret. În același timp, pentru perioada de prognoză 2012 - 2030 s-a calculat PIB creștere reală funcție de modificările din anii anteriori.

În tabelul 8.13. se prezintă evoluția Produsul Intern Brut (PIB) pentru perioada 2011 - 2014, (modificări procentuale față de anul anterior) și PIB creștere reală pentru perioada de prognoză aferente bazinului hidrografic Siret.

Tabel 8.13. Evoluția PIB și PIB creștere reală

PIB				PIB creștere reală				
2011	2012	2013	2014	2015	2016	2020	2025	2030
1,02	0,15	0,43	0,54	0,66	0,78	1,24	1,83	2,41

prognoză 2020 - 2030 se prevăd următoarele scenarii:

- Scenariul de bază, prevede o creștere a volumului de apă industrială prelevat pe locuitor egală cu 40% din creșterea economică;
- Scenariul minimal prevede o creștere a volumului de apă industrială prelevat pe locuitor egală cu 30% din creșterea economică;
- Scenariul maximal prevede o creștere a volumului de apă industrială prelevat pe locuitor egală cu 60% din creșterea economică.

Se menționează că în conformitate cu literatura de specialitate, valorile obținute pentru cerințele de apă pentru industrie au fost diminuate cu coeficienți care țin seama de: schimbarea/ modernizarea tehnologiei (între 15 și 20%) și creșterea prețului apei care ține seama de recuperarea costurilor în conformitate cu Directivele Europene (între 5 și 10%), ceea ce a determinat o diminuare cu cca. 20% pentru orizontul de timp 2020 și de cca. 30% pentru orizontul de timp 2030.

În tabelul 8.14. se prezintă cerințele de apă industrială prognozate aferente bazinului hidrografic Siret.

Tabel 8.14. Cerințele de apă industrială prognozată aferentă B.H. Siret [mil.m³]

Scenariul	Anul (orizontul de prognoză)	
	2020	2030
minimal	73,19	74,23
de bază	81,67	89,34
maximal	97,40	117,18

8.5. Prognoza cerințelor de apă pentru irigații

Volumele de apă pentru irigații prelevate în perioada 2008 - 2012 au fost preluate din Balanța Apei elaborată de Administrația Națională „Apele Române” și sunt prezentate în tabelul 8.15.

Tabel 8.15. Volumele de apă pentru irigații prelevate [mil.m³] în intervalul 2008 - 2012

Anul	2008	2009	2010	2011	2012
Volume de apă	1,99	3,48	0,75	0,45	1,21

În conformitate cu Strategia Investițiilor în Sectorul Irigațiilor, elaborat de Fidman Merk at S.R.L. (Ianuarie 2011) pentru Ministerul Agriculturii și Dezvoltării Rurale – Proiectul de Reabilitare și Reformă a Sectorului de Irigații, în zona de studiu au fost identificate un număr de 16 amenajări hidrotehnice pentru irigații (tabelul 8.16.) aflate în administrarea ANIF care ocupă o suprafață netă totală de 49.234 ha.

Tabel 8.16. Amenajările pentru irigații din administrarea ANIF¹

Nr.crt.	Amenajare hidrotehnică	Suprafață netă (ha)	Gravitațional (ha)	Viabil (ha)	Neviabil (ha)
1	Letea	1.118	1.118	1.118	0
2	Racova-Filipești	3.492	0	0	3.492
3	Itești	1.732	0	1.092	640
4	Dămieniști	2.276	0	2.276	0
5	Cleja-Faraoani	1.170	0	1.027	143
6	Măgura-Bălcescu	4.081	0	4.081	0
7	Sascut	5.028	0	4.394	634
8	Tg.Trotuș	1.091	1.091	1.091	0
<i>Total Sucursala Bacau</i>		<i>19.988</i>	<i>2.209</i>	<i>15.079</i>	<i>4.909</i>
9	Cr. Ursului	1.767	1.767	1.767	0
<i>Total Sucursala Buzau</i>		<i>1.767</i>	<i>1.767</i>	<i>1.767</i>	<i>0</i>
10	T upilați - Botești	1.306	0	1.306	0
11	Secuieni - Roman	1.123	0	1.123	0
<i>Total Sucursala Neamt</i>		<i>2.429</i>	<i>0</i>	<i>2.429</i>	<i>0</i>
12	Suraia V.Rosca	27.95	0	2.795	0
13	Biliesti Sl.Ciorasti	15.009	0	14.687	322
14	Marasesti	2.146	0	2.146	0
15	Ruginesti Pufesti Panciu	2.715	1.978	2.715	0
16	Putna	2.385	2.385	2.385	0
<i>Total Sucursala Vrancea</i>		<i>25.050</i>	<i>4.363</i>	<i>24.728</i>	<i>322</i>
TOTAL GENERAL		49.234	8.339	44.003	5.231

În tabelul 8.17. se prezintă suprafețele prognozate a fi amenajate pentru irigații în anul 2020 cu normele de udare aferente pentru bazinul hidrografic Siret, conform informațiilor primite de la ANIF.

Tabel 8.17. Prognoza amenajărilor pentru irigații din administrarea ANIF

Nr.crt.	Amenajare hidrotehnică	Suprafață prognozată a fi amenajată pentru irigații (ha)	Norma de udare (m ³ /ha)
1	Letea	386	500
2	Targu Trotus	96	1.300
<i>Total Sucursala Bacau</i>		<i>481</i>	<i>-</i>
3	Ciorasti – Maicanesti	2.443	700
4	Putna	2.981	900
<i>Total Sucursala Vrancea</i>		<i>5.424</i>	<i>-</i>
TOTAL GENERAL		5.905	850

Pentru prognoza cerințelor de apă pentru irigații se pleacă de la următoarele aspecte:

- în anul 2020 se vor realiza trei scenarii de prognoză:
 - scenariul minimal: se va iriga 25% din suprafața prognozată a fi amenajată cu o normă medie de udare de 850 m³/ha;

¹ Strategia Investițiilor în Sectorul Irigațiilor, Merk at S.R.L., Ianuarie 2011

- scenariu de bază: se va iriga 50% din suprafața prognozată a fi amenajată cu o normă medie de udare de 850m³/ha;
- scenariul maximal: se va iriga 75% din suprafața prognozată a fi amenajată cu o normă medie de udare de 850m³/ha;
- se consideră 2 udări pe an.
- În anul 2030 se consideră suprafața amenajată ca fiind dublă față de cea din anul 2020. Se vor realiza trei scenarii de prognoză:
 - scenariul minimal: se va iriga 30% din suprafața prognozată pentru anul 2030, iar norma medie de udare va crește cu 50% față de anul 2020;
 - scenariu de bază: se va iriga 40% din suprafața prognozată pentru anul 2030, iar norma medie de udare va crește cu 50% față de anul 2020;
 - scenariul maximal: se va iriga 50% din suprafața prognozată pentru anul 2030, iar norma medie de udare va crește cu 50% față de anul 2020;
 - se consideră 2 udări pe an.

Conform literaturii de specialitate norma de udare reprezintă cantitatea de apă folosită la o singură udare pe unitatea de suprafață (ha).

Ținând cont de condițiile climatice și de culturile predominante (păioase și prășitoare) din țara noastră, numărul de udări practicat este de 1 - 5 udări pe an.

În tabelul 8.18. în urma aplicării metodologiei și ținând cont de ipotezele formulate anterior sunt prezentate volumele de apă necesare a fi prelevate pentru irigații pentru cele trei scenarii de prognoză.

Tabel 8.18. Cerințele de apă pentru irigații [mil.m³]

Scenariul	Anul (orizontul de prognoză)	
	2020	2030
minimal	3,01	9,03
de bază	4,02	12,05
maximal	5,02	15,06

8.6. Prognoza cerințelor de apă pentru zootehnie

Pentru determinarea cerinței viitoare de apă necesară sectorului zootehnic este necesar cunoașterea numărului de animale crescute în regim industrial în bazinul hidrografic Siret. Institutul Național de Statistică pune la dispoziție, prin serviciul Tempo-online, date privind evoluția anuală a efectivelor de animale din sectorul privat. În cadrul efectivelor de animale din sectorul privat sunt incluse atât exploatațile agricole cu personalitate juridică cât și cele fără personalitate juridică.

În consecință, pentru determinarea numărului de animale din sectorul privat crescute în bazinul hidrografic Siret au fost prelucrate datele privind efectivele de animale, pe categorii de animale, forme de proprietate, macroregiuni, regiuni de dezvoltare și județe, la sfârșitul anului, în funcție de suprafața totală a județului și suprafața județului aferentă bazinului analizat, considerând că numărul de animale este uniform distribuit pe această suprafață.

În tabelul 8.19. se prezintă numărul capete de animale din sectorul privat rezultate în urma prelucrării datelor cu mențiunea că numărul de capete de bovine, ovine și caprine a fost raportat la suprafață arabilă + pășuni + fânețe iar numărul de capete de porcine și păsări numai la suprafața arabilă.

Tabel 8.19. Evoluția numărului de capete de animale

Anul	Bovine	Porcine	Ovine + Caprine	Păsări	Total
2008	449.314	510.396	1.015.869	7.799.254	9.774.833
2009	427.322	474.189	1.027.077	7.556.541	9.485.128
2010	341.041	464.367	881.324	8.021.319	9.708.052
2011	345.099	464.174	888.918	8.383.620	10.081.811
2012	349.964	451.305	917.697	8.387.339	10.106.305

Analizând evoluția numărului de bovine, porcine, ovine și caprine și pasări din bazinul hidrografic Siret în perioada 2008 - 2012, nu se poate desprinde prin extrapolare numărul probabil de animale în anii de prognoză 2020 și 2030, datorită tendinței în scădere continuă a acestora.

Evoluția prelevărilor de apă pentru zootehnie în bazinul hidrografic Siret este prezentată în tabelul 8.20 datele privind volumele de apă prelevate pentru zootehnie au fost preluate din Balanța Apei furnizată de Administrația Națională Apele Române.

Tabel 8.20. Evoluția prelevărilor de apă pentru zootehnie în zona de studiu

Anul	2008	2009	2010	2011	2012
Prelevări de apă pentru zootehnie [mil m ³]	2,77	1,27	2,13	2,17	1,53

În ceea ce privește cerințele de apă medii pe fiecare grup de animale în regim industrial aceasta a fost extrasă din literatura de specialitate și este prezentată în tabelul 8.21.

Tabel 8.21. Cerința medie de apă în regim industrial

Specie	UM	Cerința medie de apă în regim industrial
Porcine	l/zi/cap animal	28
	mc/an/cap animal	10
Ovine	l/zi/cap animal	9
	mc/an/cap animal	3
Bovine	l/zi/cap animal	100
	mc/an/cap animal	36
Pasări	l/zi/100cap animal	30
	mc/an/100cap animal	11

Totuși pentru a prezenta o evaluare a cerinței viitoare de apă pentru zootehnie, luându-se în considerare populația și efectivele de animale din sectorul privat la nivelul anului 2011 se determină un număr specific de capete de animal pe locuitor pentru fiecare specie în parte, care se va considera constant pe întreaga perioadă de prognoză.

Pe baza celor prezentate anterior se pot determina cerințele de apă pentru zootehnie pentru perioada de prognoză 2020 - 2030 exprimate în volume prognozate a fi prelevate și care sunt prezentate în tabelul 8.22.

Tabel 8.22. Cerințele de apă prognozate pentru zootehnie [mil. m³]

Scenariul	Volu m prognozat 2020	Volu m prognozat 2030
minimal	21,29	19,67
de bază	21,79	20,77
maximal	22,28	21,87

8.7. Prognoza cerințelor de apă pentru acvacultură / piscicultură

Pentru determinarea cerinței viitoare de apă pentru acvacultură / piscicultură este necesar să se cunoască volumele de apă pentru acvacultură / piscicultură prelevate în trecut (2008 - 2012) și suprafețele aferente acestora din bazinul hidrografic Siret în vederea determinării unui volum specific maxim, conform "Metodologiei de prognoză a cerințelor de apă ale folosințelor" elaborate în cadrul INHGA.

Pentru realizarea acestui studiu au fost disponibile doar volumele de apă (nu și suprafețele aferente) pentru acvacultură / piscicultură prelevate în perioada 2008 - 2012, volume ce au fost preluate din Balanța Apei elaborată de Administrația Națională „Apele Române”.

În tabelul 8.23. sunt prezentate volumele de apă pentru acvacultură / piscicultură prelevate în perioada 2008 – 2012

Tabel 8.23. Volumele de apă pentru acvacultură / piscicultură prelevate [mil.m³] în intervalul 2008 - 2012

Anul	2008	2009	2010	2011	2012
Volume de apă	16,20	16,00	16,86	33,42	40,93

În conformitate cu Registrul Unităților de Acvacultură (RUA actualizarea martie 2014) a Agenției Naționale pentru Pescuit și Acvacultură, în bazinul hidrografic Siret au fost identificate un număr de 66 amenajări piscicole – pepiniere și crescătorii (tabelul 8.24.) care ocupă o suprafață totală de 1.601,92 ha.

Tabel 8.24. Unitățile înscrise în Registrul Unităților de Acvacultură al ANPA (RUA martie 2014)

Nr. crt.	Județ	Amenajarea	Tipul amenajării	Suprafața totală
1	Bacău	Dienet	crescatorie	6
2	Bacău	Horgesti	crescatorie	54,7
3	Bacău	Oniscani	crescatorie	11,17
4	Bacău	Orbeni	crescatorie	5,96
5	Bacău	Orbeni	pepiniera	3,34
6	Bacău	Carunta	crescatorie	2,684
7	Bacău	Carunta	pepiniera	0,016
8	Bacău	Intarcatoarea	crescatorie	0,314
9	Bacău	Intarcatoarea	pepiniera	0,149
10	Bacău	Ferma Blăgești	crescatorie	17,24

Nr. crt.	Județ	Amenajarea	Tipul amenajării	Suprafața totală
11	Buzău	Puiesti	crescatorie	13
12	Buzău	Acumularea Crângu Ursului	crescatorie	90
13	Buzău	Puiesti	crescatorie	13
14	Galați	Iaz Namoloasa	crescatorie	37,31
15	Iași	Iaz Starcea I si II	crescatorie	17,12
16	Iași	Iazul Oteleni	crescatorie	25
17	Neamț	Iaz Valea Mare	crescatorie	6,3
18	Neamț	Lates	crescatorie	48,31
19	Neamț	Stegioara	crescatorie	0,4185
20	Neamț	Trifesti	crescatorie	88,76
21	Neamț	Trifesti	pepiniera	26,46
22	Neamț	Pastravaria	crescatorie	0,0209
23	Neamț	Ceahlau	crescatorie	0,8
24	Neamț	Ferma Salmonicola Flotabila Potoci	crescatorie	0,9
25	Neamț	Ferma Salmonicola Flotabila Potoci	pepiniera	0,9
26	Neamț	Potoci	crescatorie	3
27	Neamț	Sascuta	crescatorie	0,5
28	Neamț	Chița	crescatorie	0,4
29	Neamț	Lacul de Argint	crescatorie	37,8
30	Suceava	Pocoleni	crescatorie	156
31	Suceava	Acumularea Serbauti	crescatorie	24
32	Suceava	Bosanci	crescatorie	59,8
33	Suceava	Falticeni I	crescatorie	120,15
34	Suceava	Falticeni I	pepiniera	9,15
35	Suceava	Falticeni II	crescatorie	117,4
36	Suceava	Falticeni II	pepiniera	6,5
37	Suceava	Iaz Dragomirna	crescatorie	4,5
38	Suceava	Iaz Negostina	crescatorie	9,9
39	Suceava	Pastravul Auriu	crescatorie	0,4394
40	Suceava	Vicovu De Jos	crescatorie	0,31
41	Suceava	Radaseni	crescatorie	13,3
42	Suceava	Radaseni	pepiniera	106
43	Suceava	Sormuz II- Moara	crescatorie	242
44	Suceava	Zvoristea	crescatorie	17
45	Suceava	Bancu	crescatorie	0,44
46	Suceava	Bancu	pepiniera	0,12
47	Suceava	Câmpulung Moldovenesc	crescatorie	0,1876
48	Suceava	Valea Putnei	crescatorie	0,4
49	Suceava	Valea Putnei	pepiniera	0,03
50	Suceava	Valea Brodinei	pepiniera	0,0023
51	Suceava	Valea Brodinei	crescatorie	0,119
52	Suceava	Izvorul Malului Rarău	pepiniera	0,0025
53	Suceava	Izvorul Malului Rarău	crescatorie	0,0225
54	Vrancea	Acva Cult-Mandresti	pepiniera	7,6
55	Vrancea	Balesti	crescatorie	11,3
56	Vrancea	Balta Calimanesti	crescatorie	1,5
57	Vrancea	Balta Draglina Bilisesti	crescatorie	2,45
58	Vrancea	Balta Mandresti	crescatorie	82
59	Vrancea	Balta Porumb-Doaga	crescatorie	5,5

Nr. crt.	Județ	Amenajarea	Tipul amenajării	Suprafața totală
60	Vrancea	Balta Voetin	crescatorie	1,72
61	Vrancea	Piscicolă Balta Voetin 2	crescatorie	0,8
62	Vrancea	Iaz Caiata	crescatorie	1,5
63	Vrancea	Nanesti	crescatorie	2,52
64	Vrancea	Lepsa	crescatorie	24,8
65	Vrancea	Lepsa	pepiniera	0
66	Vrancea	Nanesti	crescatorie	60,88
Total				1.601,92

În metodologia propusă de INHGA se consideră ca parametru de calcul *Volumul specific*, ca fiind raportul între volumul anual și suprafața amenajată aferentă. Pentru intervalul de ani considerați (2008 – 2012) se determină volumul specific maxim ca fiind maximul dintre anii analizați.

Întrucât, pentru realizarea prezentului studiu nu se dispune de date suficiente pentru determinarea volumului specific maxim, respectiv suprafețele aferente volumelor de apă pentru acvacultură / piscicultură prelevate în perioada 2008 - 2012, autorii prezentului studiu au considerat plauzibilă folosirea ca volum specific maxim valoarea de 0,0256 mil. m³/ha. Această valoare a rezultat ca raport între volumul de apă pentru acvacultură / piscicultură prelevat în anul 2012 și suprafețele amenajărilor piscicole – pepiniere și crescătorii identificate în Registrul Unităților de Acvacultură (RUA actualizarea martie 2014).

La nivel național, totalul suprafețelor amenajărilor piscicole - pepiniere și crescătorii identificate în Registrul Unităților de Acvacultură pentru anul 2008 era de 84.192,39 ha, iar totalul suprafețelor amenajărilor piscicole - pepiniere și crescătorii identificate în Registrul Unităților de Acvacultură actualizat în martie 2014 este de 97.509,49 ha. Se poate observa că s-a înregistrat o creștere cu aproximativ 16% a suprafețelor amenajărilor piscicole - pepiniere și crescătorii. Acest procent va fi considerat ca și creștere a suprafețelor amenajărilor piscicole - pepiniere și crescătorii pentru anii 2020 și 2030.

Astfel, pentru prognoza cerințelor de apă pentru acvacultură s-au făcut următoarele ipoteze:

- În anul 2020 suprafețele amenajate funcționale vor fi de cca. 1.858,22 ha, iar volumul specific este de 0,0256 mil. m³/ha
- În anul 2030 suprafețele amenajate funcționale vor fi de cca. 2.155,54 ha, iar volumul specific este de 0,0256 mil. m³/ha

Având în vedere ipotezele avansate anterior, volumele de apă prognozate pentru acvacultură în anul 2020 a rezultat ca fiind de 47,48 mil. m³, iar pentru anul 2030 de 55,08 mil. m³.

Anexa 9.1 Măsuri de bază pentru asigurarea infrastructurii de apă potabilă în spațiul hidrografic Siret

Nr. crt.	Județ	Nume măsură	Descriere măsură	Tip măsură (11.3.a, 11.3b-l)	Codul corpului de apă de suprafață	Autoritate competentă responsabilă	Parteneri pentru implementarea efectivă a măsurii	Costuri planificate (Euro)			Sursa de finanțare a măsurii
								Investitii	* Operare/ Întreținere	Alte costuri	
0	1	2	3	4	5	6	7	8	9	10	11
1	SV	Alimentare cu apa in scop potabil	Reabilitarea rețelei de distribuție a apei	11.3a	RORW12.1.21_B3	Ministerul Mediului, Apelor și Pădurilor, Ministerul Lucrărilor Publice, Dezvoltării și Administrației, Ministerul Fondurilor Europene	SC Acet Sa Suceava	17582425,08	526436,60	105287,32	OF
2	SV	Alimentare cu apa in scop potabil	Reabilitarea și optimizarea sistemului de alimentare cu apă Rădăuți	11.3a	RORW12.1.17_B1	Ministerul Mediului, Apelor și Pădurilor, Ministerul Lucrărilor Publice, Dezvoltării și Administrației, Ministerul Fondurilor Europene	SC Acet Sa Suceava	11389798,40	380053,00	76010,60	OF
3	SV	Alimentare cu apa in scop potabil	Reabilitarea rețelelor de alimentare cu apă Câmpulung Moldovenesc	11.3a	RORW12.1.40_B2	Ministerul Mediului, Apelor și Pădurilor, Ministerul Lucrărilor Publice, Dezvoltării și Administrației, Ministerul Fondurilor Europene	SC Acet Sa Suceava	9856989,46	491045,45	98209,09	OF
4	SV	Alimentare cu apa in scop potabil	Reabilitarea și optimizarea sistemului de alimentare cu apă; Modernizarea infrastructurii de apă din municipiul Vatra Dornei	11.3a	RORW12.1.53_B1	Ministerul Mediului, Apelor și Pădurilor, Ministerul Lucrărilor Publice, Dezvoltării și Administrației, Ministerul Fondurilor Europene	SC Acet Sa Suceava	12010435,40	392565,50	78513,10	OF
5	SV	Alimentare cu apa in scop potabil	Reabilitarea/modernizarea rețelei de alimentare cu apă	11.3a	RORW12.1.17_B2	Ministerul Mediului, Apelor și Pădurilor, Ministerul Lucrărilor Publice, Dezvoltării și Administrației, Ministerul Fondurilor Europene	C.L.Vicovu de Sus	6395997,08	318436,60	63687,32	OF

Nr. crt.	Județ	Nume măsură	Descriere măsură	Tip măsură (11.3.a, 11.3b-l)	Codul corpului de apă de suprafață	Autoritate competentă responsabilă	Parteneri pentru implementarea efectivă a măsurii	Costuri planificate (Euro)			Sursa de finanțare a măsurii
								Investitii	* Operare/ Întreținere	Alte costuri	
6	SV	Alimentare cu apa in scop potabil	Reabilitarea/moderniz area rețelei de alimentare cu apă	11.3a	RORW12.1.17.22_B1	Ministerul Mediului, Apelor și Pădurilor, Ministerul Lucrărilor Publice, Dezvoltării și Administrației, Ministerul Fondurilor Europene	C.L.Marginea	8856542,86	434583,45	86916,69	OF
7	SV	Alimentare cu apa in scop potabil	Reabilitarea și optimizarea sistemului de alimentare cu apă; Modernizarea infrastructurii de apă din localitatea Siret	11.3a	RORW12.1_B2	Ministerul Mediului, Apelor și Pădurilor, Ministerul Lucrărilor Publice, Dezvoltării și Administrației, Ministerul Fondurilor Europene	SC Acet Sa Suceava , Agentia Siret	7207457,64	320335,30	64067,06	OF
8	SV	Alimentare cu apa in scop potabil	Reabilitarea/moderniz area rețelei de alimentare cu apă	11.3a	RORW12.1.15_B1	Ministerul Mediului, Apelor și Pădurilor, Ministerul Lucrărilor Publice, Dezvoltării și Administrației, Ministerul Fondurilor Europene	C.L.Dumbraveni	3698904,70	196750,25	39350,05	
9	SV	Alimentare cu apa in scop potabil	Reabilitarea/moderniz area rețelei de alimentare cu apă	11.3a	RORW12.1.17.25.5_B1	Ministerul Mediului, Apelor și Pădurilor, Ministerul Lucrărilor Publice, Dezvoltării și Administrației, Ministerul Fondurilor Europene	C.L.Cajvana	3896368,62	207253,65	41450,73	
10	SV	Alimentare cu apa in scop potabil	Reabilitarea/moderniz area rețelei de alimentare cu apă	11.3a	RORW12.1.40.35a_B1	Ministerul Mediului, Apelor și Pădurilor, Ministerul Lucrărilor Publice, Dezvoltării și Administrației, Ministerul Fondurilor Europene	C.L.Bogdanesti	5650696,26	158658,95	60113,79	
11	SV	Alimentare cu apa in scop potabil	Reabilitarea/moderniz area rețelei de alimentare cu apă	11.3a	RORW12.1.18_B1	Ministerul Mediului, Apelor și Pădurilor, Ministerul Lucrărilor Publice, Dezvoltării și Administrației, Ministerul Fondurilor Europene	C.L.Bosanci	2414500,92	128430,90	25686,18	

Nr. crt.	Județ	Nume măsură	Descriere măsură	Tip măsură (11.3.a, 11.3b-l)	Codul corpului de apă de suprafață	Autoritate competentă responsabilă	Parteneri pentru implementarea efectivă a măsurii	Costuri planificate (Euro)			Sursa de finanțare a măsurii
								Investitii	* Operare/ Întreținere	Alte costuri	
12	SV	Alimentare cu apa in scop potabil	Reabilitarea/moderniz area rețelei de alimentare cu apă	11.3a	RORW12.1.17_B2	Ministerul Mediului, Apelor și Pădurilor, Ministerul Lucrărilor Publice, Dezvoltării și Administrației, Ministerul Fondurilor Europene	C.L.Vicovu de Jos	2988256,24	158949,80	31789,96	
13	SV	Alimentare cu apa in scop potabil	Reabilitarea/moderniz area rețelei de alimentare cu apă	11.3a	RORW12.1.17_B3	Ministerul Mediului, Apelor și Pădurilor, Ministerul Lucrărilor Publice, Dezvoltării și Administrației, Ministerul Fondurilor Europene	C.L.Ipotesti	2745523,60	92847,00	18569,40	
14	SV	Alimentare cu apa in scop potabil	Reabilitarea/moderniz area rețelei de alimentare cu apă	11.3a	RORW12.1.17.21_B1	Ministerul Mediului, Apelor și Pădurilor, Ministerul Lucrărilor Publice, Dezvoltării și Administrației, Ministerul Fondurilor Europene	C.L.Horodnic	3253779,92	173073,40	34614,68	
15	SV	Alimentare cu apa in scop potabil	Reabilitarea/moderniz area rețelei de alimentare cu apă	11.3a	RORW12.1.40_B3	Ministerul Mediului, Apelor și Pădurilor, Ministerul Lucrărilor Publice, Dezvoltării și Administrației, Ministerul Fondurilor Europene	C.L.Baia	2465776,04	131158,30	26231,66	
16	SV	Alimentare cu apa in scop potabil	Reabilitarea/moderniz area rețelei de alimentare cu apă	11.3a	RORW12.1.17_B2	Ministerul Mediului, Apelor și Pădurilor, Ministerul Lucrărilor Publice, Dezvoltării și Administrației, Ministerul Fondurilor Europene	C.L.Straja	3760088,36	200004,70	40000,94	
17	SV	Alimentare cu apa in scop potabil	Reabilitarea/moderniz area rețelei de alimentare cu apă	11.3a	RORW12.1.17.24_B1	Ministerul Mediului, Apelor și Pădurilor, Ministerul Lucrărilor Publice, Dezvoltării și Administrației, Ministerul Fondurilor Europene	C.L.Arbore	3762021,94	200107,55	40021,51	

Nr. crt.	Județ	Nume măsură	Descriere măsură	Tip măsură (11.3.a, 11.3b-l)	Codul corpului de apă de suprafață	Autoritate competentă responsabilă	Parteneri pentru implementarea efectivă a măsurii	Costuri planificate (Euro)			Sursa de finanțare a măsurii
								Investitii	* Operare/ Întreținere	Alte costuri	
18	SV	Alimentare cu apa in scop potabil	Reabilitarea/moderniz area rețelei de alimentare cu apă	11.3a	RORW12.1.17.22.6_B1	Ministerul Mediului, Apelor și Pădurilor, Ministerul Lucrărilor Publice, Dezvoltării și Administrației, Ministerul Fondurilor Europene	C.L.Volovat	5347439,10	284438,25	56887,65	
19	SV	Alimentare cu apa in scop potabil	Reabilitarea/moderniz area rețelei de alimentare cu apă	11.3a	RORW12.1.40_B3	Ministerul Mediului, Apelor și Pădurilor, Ministerul Lucrărilor Publice, Dezvoltării și Administrației, Ministerul Fondurilor Europene	C.L.Paltinoasa	3551599,18	188914,85	37782,97	
20	SV	Alimentare cu apa in scop potabil	Reabilitarea/moderniz area rețelei de alimentare cu apă	11.3a	RORW12.1.17.25_B1	Ministerul Mediului, Apelor și Pădurilor, Ministerul Lucrărilor Publice, Dezvoltării și Administrației, Ministerul Fondurilor Europene	C.L.Cacica	5801681,88	308600,10	61720,02	
21	SV	Alimentare cu apa in scop potabil	Reabilitarea/moderniz area rețelei de alimentare cu apă	11.3a	RORW12.1.17_B2	Ministerul Mediului, Apelor și Pădurilor, Ministerul Lucrărilor Publice, Dezvoltării și Administrației, Ministerul Fondurilor Europene	C.L.Patrauti	2728966,44	91966,30	18393,26	
22	SV	Alimentare cu apa in scop potabil	Reabilitarea/moderniz area rețelei de alimentare cu apă	11.3a	RORW12.1.40.33_B1	Ministerul Mediului, Apelor și Pădurilor, Ministerul Lucrărilor Publice, Dezvoltării și Administrației, Ministerul Fondurilor Europene	C.L.Malini	5545153,06	294954,95	58990,99	
23	SV	Alimentare cu apa in scop potabil	Reabilitarea/moderniz area rețelei de alimentare cu apă	11.3a	RORW12.1.17_B2	Ministerul Mediului, Apelor și Pădurilor, Ministerul Lucrărilor Publice, Dezvoltării și Administrației, Ministerul Fondurilor Europene	C.L.Milisauti	5459102,64	290377,80	58075,56	

Nr. crt.	Județ	Nume măsură	Descriere măsură	Tip măsură (11.3.a, 11.3b-l)	Codul corpului de apă de suprafață	Autoritate competentă responsabilă	Parteneri pentru implementarea efectivă a măsurii	Costuri planificate (Euro)			Sursa de finanțare a măsurii
								Investitii	* Operare/ Întreținere	Alte costuri	
24	SV	Alimentare cu apa in scop potabil	Reabilitarea/moderniz area rețelei de alimentare cu apă	11.3a	RORW12.1_B4	Ministerul Mediului, Apelor și Pădurilor, Ministerul Lucrărilor Publice, Dezvoltării și Administrației, Ministerul Fondurilor Europene	C.L.Liteni	5396753,38	287061,35	57412,27	
25	SV	Alimentare cu apa in scop potabil	Reabilitarea/moderniz area rețelei de alimentare cu apă	11.3a	RORW12.1.17_B2	Ministerul Mediului, Apelor și Pădurilor, Ministerul Lucrărilor Publice, Dezvoltării și Administrației, Ministerul Fondurilor Europene	C.L.Fratautii Vechi	3582407,68	190553,60	38110,72	
26	SV	Alimentare cu apa in scop potabil	Reabilitarea/moderniz area rețelei de alimentare cu apă	11.3a	RORW12.1.15_B1	Ministerul Mediului, Apelor și Pădurilor, Ministerul Lucrărilor Publice, Dezvoltării și Administrației, Ministerul Fondurilor Europene	C.L.Fantanele	5567769,46	296157,95	59231,59	
27	SV	Alimentare cu apa in scop potabil	Reabilitarea/moderniz area rețelei de alimentare cu apă	11.3a	RORW12.1.17.16_B1	Ministerul Mediului, Apelor și Pădurilor, Ministerul Lucrărilor Publice, Dezvoltării și Administrației, Ministerul Fondurilor Europene	C.L.Voitinel	2323803,14	123606,55	24721,31	
28	SV	Alimentare cu apa in scop potabil	Reabilitarea/moderniz area rețelei de alimentare cu apă	11.3a	RORW12.1.40.35b_B1	Ministerul Mediului, Apelor și Pădurilor, Ministerul Lucrărilor Publice, Dezvoltării și Administrației, Ministerul Fondurilor Europene	C.L.Boroaia	4756214,82	252990,15	50598,03	
29	SV	Alimentare cu apa in scop potabil	Reabilitarea/moderniz area rețelei de alimentare cu apă	11.3a	RORW12.1.15_B1	Ministerul Mediului, Apelor și Pădurilor, Ministerul Lucrărilor Publice, Dezvoltării și Administrației, Ministerul Fondurilor Europene	C.L. Corocaiesti	3192280,62	222993,65	44598,73	

Nr. crt.	Județ	Nume măsură	Descriere măsură	Tip măsură (11.3.a, 11.3b-l)	Codul corpului de apă de suprafață	Autoritate competentă responsabilă	Parteneri pentru implementarea efectivă a măsurii	Costuri planificate (Euro)			Sursa de finanțare a măsurii
								Investitii	* Operare/ Întreținere	Alte costuri	
30	SV	Alimentare cu apa in scop potabil	Reabilitarea/moderniz area rețelei de alimentare cu apă	11.3a	RORW12.1.17_B2	Ministerul Mediului, Apelor și Pădurilor, Ministerul Lucrărilor Publice, Dezvoltării și Administrației, Ministerul Fondurilor Europene	C.L.Fratautii Noi	4060607,30	215989,75	43197,95	
31	SV	Alimentare cu apa in scop potabil	Reabilitarea/moderniz area rețelei de alimentare cu apă	11.3a	RORW12.1.40_B2	Ministerul Mediului, Apelor și Pădurilor, Ministerul Lucrărilor Publice, Dezvoltării și Administrației, Ministerul Fondurilor Europene	C.L.Frasin	6859196,92	364850,90	72970,18	
32	SV	Alimentare cu apa in scop potabil	Reabilitarea/moderniz area rețelei de alimentare cu apă	11.3a	RORW12.1.40_B2	Ministerul Mediului, Apelor și Pădurilor, Ministerul Lucrărilor Publice, Dezvoltării și Administrației, Ministerul Fondurilor Europene	C.L.Vama	2428563,32	129178,90	25835,78	
33	SV	Alimentare cu apa in scop potabil	Reabilitarea/moderniz area rețelei de alimentare cu apă	11.3a	RORW12.1_B2	Ministerul Mediului, Apelor și Pădurilor, Ministerul Lucrărilor Publice, Dezvoltării și Administrației, Ministerul Fondurilor Europene	C.L.Zvoristea	8318655,96	442481,70	88496,34	
34	SV	Alimentare cu apa in scop potabil	Reabilitarea/moderniz area rețelei de alimentare cu apă	11.3a	RORW12.1.17.22_B1	Ministerul Mediului, Apelor și Pădurilor, Ministerul Lucrărilor Publice, Dezvoltării și Administrației, Ministerul Fondurilor Europene	C.L.Sucevita	1746310,90	82445,75	16489,15	OF
35	SV	Alimentare cu apa in scop potabil	Reabilitarea/moderniz area rețelei de alimentare cu apă	11.3a	RORW12.1.21_B3	Ministerul Mediului, Apelor și Pădurilor, Ministerul Lucrărilor Publice, Dezvoltării și Administrației, Ministerul Fondurilor Europene	C.L.Preutesti	1788765,48	95147,10	19029,42	

Nr. crt.	Județ	Nume măsură	Descriere măsură	Tip măsură (11.3.a, 11.3b-l)	Codul corpului de apă de suprafață	Autoritate competentă responsabilă	Parteneri pentru implementarea efectivă a măsurii	Costuri planificate (Euro)			Sursa de finanțare a măsurii
								Investitii	* Operare/ Întreținere	Alte costuri	
36	SV	Alimentare cu apa in scop potabil	Reabilitarea/moderniz area rețelei de alimentare cu apă	11.3a	RORW12.1.17_B2	Ministerul Mediului, Apelor și Pădurilor, Ministerul Lucrărilor Publice, Dezvoltării și Administrației, Ministerul Fondurilor Europene	C.L.Bilca	2582550,24	134597,30	26919,46	
37	SV	Alimentare cu apa in scop potabil	Reabilitarea/moderniz area rețelei de alimentare cu apă	11.3a	RORW12.1.17.12_B1	Ministerul Mediului, Apelor și Pădurilor, Ministerul Lucrărilor Publice, Dezvoltării și Administrației, Ministerul Fondurilor Europene	C.L.Putna	3045032,34	143955,55	28791,11	OF
38	SV	Alimentare cu apa in scop potabil	Reabilitarea/moderniz area rețelei de alimentare cu apă	11.3a	RORW12.1.40_B3	Ministerul Mediului, Apelor și Pădurilor, Ministerul Lucrărilor Publice, Dezvoltării și Administrației, Ministerul Fondurilor Europene	C.L.Cornu Luncii	3150927,94	167602,55	33520,51	
39	SV	Alimentare cu apa in scop potabil	Reabilitarea/moderniz area rețelei de alimentare cu apă	11.3a	RORW12.1.17.24.4_B1	Ministerul Mediului, Apelor și Pădurilor, Ministerul Lucrărilor Publice, Dezvoltării și Administrației, Ministerul Fondurilor Europene	C.L.Iaslovat	2990506,40	105878,00	21175,60	
40	SV	Alimentare cu apa in scop potabil	Reabilitarea/moderniz area rețelei de alimentare cu apă	11.3a	RORW12.1.21_B3	Ministerul Mediului, Apelor și Pădurilor, Ministerul Lucrărilor Publice, Dezvoltării și Administrației, Ministerul Fondurilor Europene	C.L.Dolhasca	299110,42	14717,15	2943,43	OF
41	SV	Alimentare cu apa in scop potabil	Reabilitarea/moderniz area rețelei de alimentare cu apă	11.3a	RORW12.1.17_B2	Ministerul Mediului, Apelor și Pădurilor, Ministerul Lucrărilor Publice, Dezvoltării și Administrației, Ministerul Fondurilor Europene	C.L.Bivolarie	1850045,02	98406,65	19681,33	

Nr. crt.	Județ	Nume măsură	Descriere măsură	Tip măsură (11.3.a, 11.3b-l)	Codul corpului de apă de suprafață	Autoritate competentă responsabilă	Parteneri pentru implementarea efectivă a măsurii	Costuri planificate (Euro)			Sursa de finanțare a măsurii
								Investitii	* Operare/ Întreținere	Alte costuri	
42	SV	Alimentare cu apa in scop potabil	Reabilitarea/moderniz area rețelei de alimentare cu apă	11.3a	RORW12.1.21_B3	Ministerul Mediului, Apelor și Pădurilor, Ministerul Lucrărilor Publice, Dezvoltării și Administrației, Ministerul Fondurilor Europene	C.L.Moara	2323535,24	123592,30	24718,46	
43	SV	Alimentare cu apa in scop potabil	Reabilitarea/moderniz area rețelei de alimentare cu apă	11.3a	RORW12.1.40.25_B1	Ministerul Mediului, Apelor și Pădurilor, Ministerul Lucrărilor Publice, Dezvoltării și Administrației, Ministerul Fondurilor Europene	C.L.Ostra	2813091,54	43249,55	8649,91	
44	SV	Alimentare cu apa in scop potabil	Reabilitarea/moderniz area rețelei de alimentare cu apă	11.3a	RORW12.1.12_B1	Ministerul Mediului, Apelor și Pădurilor, Ministerul Lucrărilor Publice, Dezvoltării și Administrației, Ministerul Fondurilor Europene	C.L.Hantesti	1659682,80	88281,00	17656,20	
45	SV	Alimentare cu apa in scop potabil	Reabilitarea/moderniz area rețelei de alimentare cu apă	11.3a	RORW12.1.17_B3	Ministerul Mediului, Apelor și Pădurilor, Ministerul Lucrărilor Publice, Dezvoltării și Administrației, Ministerul Fondurilor Europene	C.L.Mitocu Dragomirnei	3100610,68	164926,10	32985,22	
46	SV	Alimentare cu apa in scop potabil	Reabilitarea/moderniz area rețelei de alimentare cu apă	11.3a	RORW12.1.40.25_B1	Ministerul Mediului, Apelor și Pădurilor, Ministerul Lucrărilor Publice, Dezvoltării și Administrației, Ministerul Fondurilor Europene	C.L.Stulpicani	1744886,28	92813,10	18562,62	
47	SV	Alimentare cu apa in scop potabil	Reabilitarea/moderniz area rețelei de alimentare cu apă	11.3a	RORW12.1.12_B1	Ministerul Mediului, Apelor și Pădurilor, Ministerul Lucrărilor Publice, Dezvoltării și Administrației, Ministerul Fondurilor Europene	C.L.Adancata	1174699,20	62484,00	12496,80	

Nr. crt.	Județ	Nume măsură	Descriere măsură	Tip măsură (11.3.a, 11.3b-l)	Codul corpului de apă de suprafață	Autoritate competentă responsabilă	Parteneri pentru implementarea efectivă a măsurii	Costuri planificate (Euro)			Sursa de finanțare a măsurii
								Investitii	* Operare/ Întreținere	Alte costuri	
48	SV	Alimentare cu apa in scop potabil	Reabilitarea/moderniz area rețelei de alimentare cu apă	11.3a	RORW12.1.17_B2	Ministerul Mediului, Apelor și Pădurilor, Ministerul Lucrărilor Publice, Dezvoltării și Administrației, Ministerul Fondurilor Europene	C.L.Mihoveni	1222062,98	65003,35	13000,67	
49	SV	Alimentare cu apa in scop potabil	Reabilitarea/moderniz area rețelei de alimentare cu apă	11.3a	RORW12.1.40_B1	Ministerul Mediului, Apelor și Pădurilor, Ministerul Lucrărilor Publice, Dezvoltării și Administrației, Ministerul Fondurilor Europene	C.L.Pojorata	1155093,62	61441,15	12288,23	
50	SV	Alimentare cu apa in scop potabil	Reabilitarea/moderniz area rețelei de alimentare cu apă	11.3a	RORW12.1.17.33_B1	Ministerul Mediului, Apelor și Pădurilor, Ministerul Lucrărilor Publice, Dezvoltării și Administrației, Ministerul Fondurilor Europene	C.L.Udesti	4020046,30	213832,25	42766,45	
51	SV	Alimentare cu apa in scop potabil	Reabilitarea/moderniz area rețelei de alimentare cu apă	11.3a	RORW12.1.5_B1	Ministerul Mediului, Apelor și Pădurilor, Ministerul Lucrărilor Publice, Dezvoltării și Administrației, Ministerul Fondurilor Europene	C.L.Gramesti	3515000,28	186968,10	37393,62	
52	SV	Alimentare cu apa in scop potabil	Reabilitarea/moderniz area rețelei de alimentare cu apă	11.3a	RORW12.1.17.21_B1	Ministerul Mediului, Apelor și Pădurilor, Ministerul Lucrărilor Publice, Dezvoltării și Administrației, Ministerul Fondurilor Europene	C.L.Satu Mare	3397720,24	180729,80	36145,96	
53	SV	Alimentare cu apa in scop potabil	Reabilitarea/moderniz area rețelei de alimentare cu apă	11.3a	RORW12.1.21_B1	Ministerul Mediului, Apelor și Pădurilor, Ministerul Lucrărilor Publice, Dezvoltării și Administrației, Ministerul Fondurilor Europene	C.L.Stroiesti	2103555,50	111891,25	22378,25	

Nr. crt.	Județ	Nume măsură	Descriere măsură	Tip măsură (11.3.a, 11.3b-l)	Codul corpului de apă de suprafață	Autoritate competentă responsabilă	Parteneri pentru implementarea efectivă a măsurii	Costuri planificate (Euro)			Sursa de finanțare a măsurii
								Investitii	* Operare/ Întreținere	Alte costuri	
54	SV	Alimentare cu apa in scop potabil	Reabilitarea/moderniz area rețelei de alimentare cu apă	11.3a	RORW12.1_B4	Ministerul Mediului, Apelor și Pădurilor, Ministerul Lucrărilor Publice, Dezvoltării și Administrației, Ministerul Fondurilor Europene	C.L.Siminicea	2942946,36	156539,70	31307,94	
55	SV	Alimentare cu apa in scop potabil	Reabilitarea/moderniz area rețelei de alimentare cu apă	11.3a	RORW12.1.17.26_B1	Ministerul Mediului, Apelor și Pădurilor, Ministerul Lucrărilor Publice, Dezvoltării și Administrației, Ministerul Fondurilor Europene	C.L. Ilisesti	954702,54	50782,05	10156,41	
56	SV	Alimentare cu apa in scop potabil	Reabilitarea/moderniz area rețelei de alimentare cu apă	11.3a	RORW12.1.17_B3	Ministerul Mediului, Apelor și Pădurilor, Ministerul Lucrărilor Publice, Dezvoltării și Administrației, Ministerul Fondurilor Europene	C.L.Veresti	2651293,50	141026,25	28205,25	
57	SV	Alimentare cu apa in scop potabil	Reabilitarea/moderniz area rețelei de alimentare cu apă	11.3a	RORW12.1.40_B3	Ministerul Mediului, Apelor și Pădurilor, Ministerul Lucrărilor Publice, Dezvoltării și Administrației, Ministerul Fondurilor Europene	C.L Berchisesti	1492138,14	79369,05	15873,81	
58	SV	Alimentare cu apa in scop potabil	Reabilitarea/moderniz area rețelei de alimentare cu apă	11.3a	ROLW12.1.53_B7	Ministerul Mediului, Apelor și Pădurilor, Ministerul Lucrărilor Publice, Dezvoltării și Administrației, Ministerul Fondurilor Europene	C.L.Brosteni	3045262,54	161982,05	32396,41	
59	SV	Alimentare cu apa in scop potabil	Reabilitarea/moderniz area rețelei de alimentare cu apă	11.3a	RORW12.1.21.6_B1	Ministerul Mediului, Apelor și Pădurilor, Ministerul Lucrărilor Publice, Dezvoltării și Administrației, Ministerul Fondurilor Europene	C.L.Radaseni	1540317,84	81931,80	16386,36	

Nr. crt.	Județ	Nume măsură	Descriere măsură	Tip măsură (11.3.a, 11.3b-l)	Codul corpului de apă de suprafață	Autoritate competentă responsabilă	Parteneri pentru implementarea efectivă a măsurii	Costuri planificate (Euro)			Sursa de finanțare a măsurii
								Investitii	* Operare/ Întreținere	Alte costuri	
60	SV	Alimentare cu apa in scop potabil	Reabilitarea/moderniz area rețelei de alimentare cu apă	11.3a	RORW12.1.21_B3	Ministerul Mediului, Apelor și Pădurilor, Ministerul Lucrărilor Publice, Dezvoltării și Administrației, Ministerul Fondurilor Europene	C.L Hartop	2123112,20	112931,50	22586,30	
61	SV	Alimentare cu apa in scop potabil	Reabilitarea/moderniz area rețelei de alimentare cu apă	11.3a	RORW12.1.40_B3	Ministerul Mediului, Apelor și Pădurilor, Ministerul Lucrărilor Publice, Dezvoltării și Administrației, Ministerul Fondurilor Europene	C.L Capu Campului	1066191,24	56712,30	11342,46	
62	SV	Alimentare cu apa in scop potabil	Reabilitarea/moderniz area rețelei de alimentare cu apă	11.3a	RORW12.1.17.27_B1	Ministerul Mediului, Apelor și Pădurilor, Ministerul Lucrărilor Publice, Dezvoltării și Administrației, Ministerul Fondurilor Europene	C.L.Calafindesti	3008890,18	160047,35	32009,47	
63	SV	Alimentare cu apa in scop potabil	Reabilitarea/moderniz area rețelei de alimentare cu apă	11.3a	RORW12.1.18_B1	Ministerul Mediului, Apelor și Pădurilor, Ministerul Lucrărilor Publice, Dezvoltării și Administrației, Ministerul Fondurilor Europene	C.L Rotunda	612768,14	32594,05	6518,81	
64	SV	Alimentare cu apa in scop potabil	Reabilitarea/moderniz area rețelei de alimentare cu apă	11.3a	RORW12.1.40.20_B1	Ministerul Mediului, Apelor și Pădurilor, Ministerul Lucrărilor Publice, Dezvoltării și Administrației, Ministerul Fondurilor Europene	C.L.Moldovita	3187107,60	169527,00	33905,40	
65	SV	Alimentare cu apa in scop potabil	Reabilitarea/moderniz area rețelei de alimentare cu apă	11.3a	RORW12.1.17.24_B1	Ministerul Mediului, Apelor și Pădurilor, Ministerul Lucrărilor Publice, Dezvoltării și Administrației, Ministerul Fondurilor Europene	Acet Ag Solca	2070917,76	110155,20	22031,04	

Nr. crt.	Județ	Nume măsură	Descriere măsură	Tip măsură (11.3.a, 11.3b-l)	Codul corpului de apă de suprafață	Autoritate competentă responsabilă	Parteneri pentru implementarea efectivă a măsurii	Costuri planificate (Euro)			Sursa de finanțare a măsurii
								Investitii	* Operare/ Întreținere	Alte costuri	
66	SV	Alimentare cu apa in scop potabil	Reabilitarea/moderniz area rețelei de alimentare cu apă	11.3a	RORW12.1.21_B3	Ministerul Mediului, Apelor și Pădurilor, Ministerul Lucrărilor Publice, Dezvoltării și Administrației, Ministerul Fondurilor Europene	C.L Gulia	1934003,94	102872,55	20574,51	
67	SV	Alimentare cu apa in scop potabil	Reabilitarea/moderniz area rețelei de alimentare cu apă	11.3a	RORW12.1.40.20_B1	Ministerul Mediului, Apelor și Pădurilor, Ministerul Lucrărilor Publice, Dezvoltării și Administrației, Ministerul Fondurilor Europene	C.L.Vatra Moldovitei	3134328,48	166719,60	33343,92	
68	SV	Alimentare cu apa in scop potabil	Reabilitarea/moderniz area rețelei de alimentare cu apă	11.3a	RORW12.1.40.27_B1	Ministerul Mediului, Apelor și Pădurilor, Ministerul Lucrărilor Publice, Dezvoltării și Administrației, Ministerul Fondurilor Europene	C.L.M-rea Humorului	2815407,16	149755,70	29951,14	
69	SV	Alimentare cu apa in scop potabil	Reabilitarea/moderniz area rețelei de alimentare cu apă	11.3a	RORW12.1.17_B2	Ministerul Mediului, Apelor și Pădurilor, Ministerul Lucrărilor Publice, Dezvoltării și Administrației, Ministerul Fondurilor Europene	C.L Burla	2189736,58	116475,35	23295,07	
70	SV	Alimentare cu apa in scop potabil	Reabilitarea/moderniz area rețelei de alimentare cu apă	11.3a	RORW12.1.40.30_B1	Ministerul Mediului, Apelor și Pădurilor, Ministerul Lucrărilor Publice, Dezvoltării și Administrației, Ministerul Fondurilor Europene	C.L Mironu	2590232,04	137778,30	27555,66	
71	SV	Alimentare cu apa in scop potabil	Reabilitarea/moderniz area rețelei de alimentare cu apă	11.3a	RORW12.1.7a_B1	Ministerul Mediului, Apelor și Pădurilor, Ministerul Lucrărilor Publice, Dezvoltării și Administrației, Ministerul Fondurilor Europene	C.L.Zamostea	2861768,90	152221,75	30444,35	

Nr. crt.	Județ	Nume măsură	Descriere măsură	Tip măsură (11.3.a, 11.3b-l)	Codul corpului de apă de suprafață	Autoritate competentă responsabilă	Parteneri pentru implementarea efectivă a măsurii	Costuri planificate (Euro)			Sursa de finanțare a măsurii
								Investitii	* Operare/ Întreținere	Alte costuri	
72	SV	Alimentare cu apa in scop potabil	Reabilitarea/moderniz area rețelei de alimentare cu apă	11.3a	RORW12.1.40.20_B1	Ministerul Mediului, Apelor și Pădurilor, Ministerul Lucrărilor Publice, Dezvoltării și Administrației, Ministerul Fondurilor Europene	C.L.Frumosu	2988288,20	158951,50	31790,30	
73	SV	Alimentare cu apa in scop potabil	Reabilitarea/moderniz area rețelei de alimentare cu apă	11.3a	RORW12.1.40_B3	Ministerul Mediului, Apelor și Pădurilor, Ministerul Lucrărilor Publice, Dezvoltării și Administrației, Ministerul Fondurilor Europene	C.L.Draguseni	734511,30	39069,75	7813,95	
74	SV	Alimentare cu apa in scop potabil	Reabilitarea/moderniz area rețelei de alimentare cu apă	11.3a	RORW12.1.17.21.2_B1	Ministerul Mediului, Apelor și Pădurilor, Ministerul Lucrărilor Publice, Dezvoltării și Administrației, Ministerul Fondurilor Europene	C.L.Horodnic de Jos	2426228,36	129054,70	25810,94	
75	SV	Alimentare cu apa in scop potabil	Reabilitarea/moderniz area rețelei de alimentare cu apă	11.3a	RORW12.1.17.27_B1	Ministerul Mediului, Apelor și Pădurilor, Ministerul Lucrărilor Publice, Dezvoltării și Administrației, Ministerul Fondurilor Europene	C.L.Darmanesti	3445003,18	183244,85	36648,97	
76	SV	Alimentare cu apa in scop potabil	Reabilitarea/moderniz area rețelei de alimentare cu apă	11.3a	RORW12.1.17.24a_B1	Ministerul Mediului, Apelor și Pădurilor, Ministerul Lucrărilor Publice, Dezvoltării și Administrației, Ministerul Fondurilor Europene	C.L.Balcauti	0,00	0,00	0,00	
77	SV	Alimentare cu apa in scop potabil	Reabilitarea/moderniz area rețelei de alimentare cu apă	11.3a	RORW12.1.17.24a_B1	Ministerul Mediului, Apelor și Pădurilor, Ministerul Lucrărilor Publice, Dezvoltării și Administrației, Ministerul Fondurilor Europene	C.L.Balcauti	0,00	0,00	0,00	

Nr. crt.	Județ	Nume măsură	Descriere măsură	Tip măsură (11.3.a, 11.3b-l)	Codul corpului de apă de suprafață	Autoritate competentă responsabilă	Parteneri pentru implementarea efectivă a măsurii	Costuri planificate (Euro)			Sursa de finanțare a măsurii
								Investitii	* Operare/ Întreținere	Alte costuri	
78	SV	Alimentare cu apa in scop potabil	Reabilitarea/moderniz area rețelei de alimentare cu apă	11.3a	RORW12.1.17.24a_B1	Ministerul Mediului, Apelor și Pădurilor, Ministerul Lucrărilor Publice, Dezvoltării și Administrației, Ministerul Fondurilor Europene	C.L.Balcauti	0,00	0,00	0,00	
79	SV	Alimentare cu apa in scop potabil	Reabilitarea/moderniz area rețelei de alimentare cu apă	11.3a	RORW12.1.40.6_B1	Ministerul Mediului, Apelor și Pădurilor, Ministerul Lucrărilor Publice, Dezvoltării și Administrației, Ministerul Fondurilor Europene	C.L.Breaza	0,00	0,00	0,00	
80	SV	Alimentare cu apa in scop potabil	Reabilitarea/moderniz area rețelei de alimentare cu apă	11.3a	RORW12.1.40_B1	Ministerul Mediului, Apelor și Pădurilor, Ministerul Lucrărilor Publice, Dezvoltării și Administrației, Ministerul Fondurilor Europene	C.L Breaza de Sus	0,00	0,00	0,00	
81	SV	Alimentare cu apa in scop potabil	Reabilitarea/moderniz area rețelei de alimentare cu apă	11.3a	RORW12.1.40_B1	Ministerul Mediului, Apelor și Pădurilor, Ministerul Lucrărilor Publice, Dezvoltării și Administrației, Ministerul Fondurilor Europene	C.L.Pârâu Negrei	0,00	0,00	0,00	
82	SV	Alimentare cu apa in scop potabil	Reabilitarea/moderniz area rețelei de alimentare cu apă	11.3a	RORW12.1.17_B2	Ministerul Mediului, Apelor și Pădurilor, Ministerul Lucrărilor Publice, Dezvoltării și Administrației, Ministerul Fondurilor Europene	C.L.Brodina	0,00	0,00	0,00	
83	SV	Alimentare cu apa in scop potabil	Reabilitarea/moderniz area rețelei de alimentare cu apă	11.3a	RORW12.1.17_B2	Ministerul Mediului, Apelor și Pădurilor, Ministerul Lucrărilor Publice, Dezvoltării și Administrației, Ministerul Fondurilor Europene	C.L.Brodina de Jos	0,00	0,00	0,00	

Nr. crt.	Județ	Nume măsură	Descriere măsură	Tip măsură (11.3.a, 11.3b-l)	Codul corpului de apă de suprafață	Autoritate competentă responsabilă	Parteneri pentru implementarea efectivă a măsurii	Costuri planificate (Euro)			Sursa de finanțare a măsurii
								Investitii	* Operare/ Întreținere	Alte costuri	
84	SV	Alimentare cu apa in scop potabil	Reabilitarea/moderniz area rețelei de alimentare cu apă	11.3a	RORW12.1.17_B2	Ministerul Mediului, Apelor și Pădurilor, Ministerul Lucrărilor Publice, Dezvoltării și Administrației, Ministerul Fondurilor Europene	C.L.Cununshi	0,00	0,00	0,00	
85	SV	Alimentare cu apa in scop potabil	Reabilitarea/moderniz area rețelei de alimentare cu apă	11.3a	RORW12.1.17_B2	Ministerul Mediului, Apelor și Pădurilor, Ministerul Lucrărilor Publice, Dezvoltării și Administrației, Ministerul Fondurilor Europene	C.L.Dubiusca	0,00	0,00	0,00	
86	SV	Alimentare cu apa in scop potabil	Reabilitarea/moderniz area rețelei de alimentare cu apă	11.3a	RORW12.1.17_B2	Ministerul Mediului, Apelor și Pădurilor, Ministerul Lucrărilor Publice, Dezvoltării și Administrației, Ministerul Fondurilor Europene	C.L.Ehrește	0,00	0,00	0,00	
87	SV	Alimentare cu apa in scop potabil	Reabilitarea/moderniz area rețelei de alimentare cu apă	11.3a	RORW12.1.17_B2	Ministerul Mediului, Apelor și Pădurilor, Ministerul Lucrărilor Publice, Dezvoltării și Administrației, Ministerul Fondurilor Europene	C.L.Falcău	0,00	0,00	0,00	
88	SV	Alimentare cu apa in scop potabil	Reabilitarea/moderniz area rețelei de alimentare cu apă	11.3a	RORW12.1.17_B2	Ministerul Mediului, Apelor și Pădurilor, Ministerul Lucrărilor Publice, Dezvoltării și Administrației, Ministerul Fondurilor Europene	C.L.Norocu	0,00	0,00	0,00	
89	SV	Alimentare cu apa in scop potabil	Reabilitarea/moderniz area rețelei de alimentare cu apă	11.3a	RORW12.1.17_B2	Ministerul Mediului, Apelor și Pădurilor, Ministerul Lucrărilor Publice, Dezvoltării și Administrației, Ministerul Fondurilor Europene	C.L.Paltin	0,00	0,00	0,00	

Nr. crt.	Județ	Nume măsură	Descriere măsură	Tip măsură (11.3.a, 11.3b-l)	Codul corpului de apă de suprafață	Autoritate competentă responsabilă	Parteneri pentru implementarea efectivă a măsurii	Costuri planificate (Euro)			Sursa de finanțare a măsurii
								Investitii	* Operare/ Întreținere	Alte costuri	
90	SV	Alimentare cu apa in scop potabil	Reabilitarea/moderniz area rețelei de alimentare cu apă	11.3a	RORW12.1.17_B2	Ministerul Mediului, Apelor și Pădurilor, Ministerul Lucrărilor Publice, Dezvoltării și Administrației, Ministerul Fondurilor Europene	C.L.Sadău	0,00	0,00	0,00	
91	SV	Alimentare cu apa in scop potabil	Reabilitarea/moderniz area rețelei de alimentare cu apă	11.3a	RORW12.1.17_B2	Ministerul Mediului, Apelor și Pădurilor, Ministerul Lucrărilor Publice, Dezvoltării și Administrației, Ministerul Fondurilor Europene	C.L.Zalomestra	0,00	0,00	0,00	
92	SV	Alimentare cu apa in scop potabil	Reabilitarea/moderniz area rețelei de alimentare cu apă	11.3a	RORW12.1.21_B3	Ministerul Mediului, Apelor și Pădurilor, Ministerul Lucrărilor Publice, Dezvoltării și Administrației, Ministerul Fondurilor Europene	C.L.Bunesti	0,00	0,00	0,00	
93	SV	Alimentare cu apa in scop potabil	Reabilitarea/moderniz area rețelei de alimentare cu apă	11.3a	RORW12.1.21_B3	Ministerul Mediului, Apelor și Pădurilor, Ministerul Lucrărilor Publice, Dezvoltării și Administrației, Ministerul Fondurilor Europene	C.L.Uncesti	0,00	0,00	0,00	
94	SV	Alimentare cu apa in scop potabil	Reabilitarea/moderniz area rețelei de alimentare cu apă	11.3a	RORW12.1.21_B3	Ministerul Mediului, Apelor și Pădurilor, Ministerul Lucrărilor Publice, Dezvoltării și Administrației, Ministerul Fondurilor Europene	C.L.Petia	0,00	0,00	0,00	
95	SV	Alimentare cu apa in scop potabil	Reabilitarea/moderniz area rețelei de alimentare cu apă	11.3a	RORW12.1.21_B3	Ministerul Mediului, Apelor și Pădurilor, Ministerul Lucrărilor Publice, Dezvoltării și Administrației, Ministerul Fondurilor Europene	C.L.Podeni	0,00	0,00	0,00	

Nr. crt.	Județ	Nume măsură	Descriere măsură	Tip măsură (11.3.a, 11.3b-l)	Codul corpului de apă de suprafață	Autoritate competentă responsabilă	Parteneri pentru implementarea efectivă a măsurii	Costuri planificate (Euro)			Sursa de finanțare a măsurii
								Investitii	* Operare/ Întreținere	Alte costuri	
96	SV	Alimentare cu apa in scop potabil	Construcția /extinderea infrastructurii pt. apa	11.3a	RORW12.1.53_B1	Ministerul Mediului, Apelor și Pădurilor, Ministerul Lucrărilor Publice, Dezvoltării și Administrației, Ministerul Fondurilor Europene	C.L.Carlibaba	0,00	0,00	0,00	
97	SV	Alimentare cu apa in scop potabil	Reabilitarea/modernizarea rețelei de alimentare cu apă	11.3a	RORW12.1.53_B1	Ministerul Mediului, Apelor și Pădurilor, Ministerul Lucrărilor Publice, Dezvoltării și Administrației, Ministerul Fondurilor Europene	C.L.Iedu	0,00	0,00	0,00	
98	SV	Alimentare cu apa in scop potabil	Reabilitarea/modernizarea rețelei de alimentare cu apă	11.3a	RORW12.1.53_B1	Ministerul Mediului, Apelor și Pădurilor, Ministerul Lucrărilor Publice, Dezvoltării și Administrației, Ministerul Fondurilor Europene	C.L.Țibău	0,00	0,00	0,00	
99	SV	Alimentare cu apa in scop potabil	Reabilitarea/modernizarea rețelei de alimentare cu apă	11.3a	RORW12.1.53_B1	Ministerul Mediului, Apelor și Pădurilor, Ministerul Lucrărilor Publice, Dezvoltării și Administrației, Ministerul Fondurilor Europene	C.L. Sesuri	0,00	0,00	0,00	
100	SV	Alimentare cu apa in scop potabil	Reabilitarea/modernizarea rețelei de alimentare cu apă	11.3a	RORW12.1.53_B1	Ministerul Mediului, Apelor și Pădurilor, Ministerul Lucrărilor Publice, Dezvoltării și Administrației, Ministerul Fondurilor Europene	C.L.Valea Stânei	0,00	0,00	0,00	
101	SV	Alimentare cu apa in scop potabil	Reabilitarea/modernizarea rețelei de alimentare cu apă	11.3a	RORW12.1.53_B2	Ministerul Mediului, Apelor și Pădurilor, Ministerul Lucrărilor Publice, Dezvoltării și Administrației, Ministerul Fondurilor Europene	C.L.Crucea	0,00	0,00	0,00	

Nr. crt.	Județ	Nume măsură	Descriere măsură	Tip măsură (11.3.a, 11.3b-l)	Codul corpului de apă de suprafață	Autoritate competentă responsabilă	Parteneri pentru implementarea efectivă a măsurii	Costuri planificate (Euro)			Sursa de finanțare a măsurii
								Investitii	* Operare/ Întreținere	Alte costuri	
102	SV	Alimentare cu apa in scop potabil	Reabilitarea/moderniz area rețelei de alimentare cu apă	11.3a	RORW12.1.53_B2	Ministerul Mediului, Apelor și Pădurilor, Ministerul Lucrărilor Publice, Dezvoltării și Administrației, Ministerul Fondurilor Europene	C.L.Satu Mare	0,00	0,00	0,00	
103	SV	Alimentare cu apa in scop potabil	Reabilitarea/moderniz area rețelei de alimentare cu apă	11.3a	RORW12.1.53_B2	Ministerul Mediului, Apelor și Pădurilor, Ministerul Lucrărilor Publice, Dezvoltării și Administrației, Ministerul Fondurilor Europene	C.L.Chiril	0,00	0,00	0,00	
104	SV	Alimentare cu apa in scop potabil	Reabilitarea/moderniz area rețelei de alimentare cu apă	11.3a	RORW12.1_B2	Ministerul Mediului, Apelor și Pădurilor, Ministerul Lucrărilor Publice, Dezvoltării și Administrației, Ministerul Fondurilor Europene	C.L.Cojoci	0,00	0,00	0,00	
105	SV	Alimentare cu apa in scop potabil	Reabilitarea/moderniz area rețelei de alimentare cu apă	11.3a	RORW12.1.21_B3	Ministerul Mediului, Apelor și Pădurilor, Ministerul Lucrărilor Publice, Dezvoltării și Administrației, Ministerul Fondurilor Europene	C.L.Dolhesti	0,00	0,00	0,00	
106	SV	Alimentare cu apa in scop potabil	Reabilitarea/moderniz area rețelei de alimentare cu apă	11.3a	RORW12.1.21_B3	Ministerul Mediului, Apelor și Pădurilor, Ministerul Lucrărilor Publice, Dezvoltării și Administrației, Ministerul Fondurilor Europene	C.L.Dolhestii Mici	0,00	0,00	0,00	
107	SV	Alimentare cu apa in scop potabil	Reabilitarea/moderniz area rețelei de alimentare cu apă	11.3a	RORW12.1.21_B3	Ministerul Mediului, Apelor și Pădurilor, Ministerul Lucrărilor Publice, Dezvoltării și Administrației, Ministerul Fondurilor Europene	C.L.Valea Bourei	0,00	0,00	0,00	

Nr. crt.	Județ	Nume măsură	Descriere măsură	Tip măsură (11.3.a, 11.3b-l)	Codul corpului de apă de suprafață	Autoritate competentă responsabilă	Parteneri pentru implementarea efectivă a măsurii	Costuri planificate (Euro)			Sursa de finanțare a măsurii
								Investitii	* Operare/ Întreținere	Alte costuri	
108	SV	Alimentare cu apa in scop potabil	Reabilitarea/moderniz area rețelei de alimentare cu apă	11.3a	RORW12.1.53_B2	Ministerul Mediului, Apelor și Pădurilor, Ministerul Lucrărilor Publice, Dezvoltării și Administrației, Ministerul Fondurilor Europene	C.L.Dorna-Arini	0,00	0,00	0,00	
109	SV	Alimentare cu apa in scop potabil	Reabilitarea/moderniz area rețelei de alimentare cu apă	11.3a	RORW12.1.53_B2	Ministerul Mediului, Apelor și Pădurilor, Ministerul Lucrărilor Publice, Dezvoltării și Administrației, Ministerul Fondurilor Europene	C.L. Gheorghiieni	0,00	0,00	0,00	
110	SV	Alimentare cu apa in scop potabil	Reabilitarea/moderniz area rețelei de alimentare cu apă	11.3a	RORW12.1.53_B2	Ministerul Mediului, Apelor și Pădurilor, Ministerul Lucrărilor Publice, Dezvoltării și Administrației, Ministerul Fondurilor Europene	C.L.Ortoaia	0,00	0,00	0,00	
111	SV	Alimentare cu apa in scop potabil	Construcția/ Extinderea infrastructurii pentru apă	11.3a	RORW12.1.53_B2	Ministerul Mediului, Apelor și Pădurilor, Ministerul Lucrărilor Publice, Dezvoltării și Administrației, Ministerul Fondurilor Europene	C.L.Rusca	0,00	0,00	0,00	
112	SV	Alimentare cu apa in scop potabil	Construcția/ Extinderea infrastructurii pentru apă	11.3a	RORW12.1.53_B2	Ministerul Mediului, Apelor și Pădurilor, Ministerul Lucrărilor Publice, Dezvoltării și Administrației, Ministerul Fondurilor Europene	C.L.Sunători	0,00	0,00	0,00	
113	SV	Alimentare cu apa in scop potabil	Construcția/ Extinderea infrastructurii pentru apă	11.3a	RORW12.1.21_B1	Ministerul Mediului, Apelor și Pădurilor, Ministerul Lucrărilor Publice, Dezvoltării și Administrației, Ministerul Fondurilor Europene	C.L.Dragoiesti	0,00	0,00	0,00	

Nr. crt.	Județ	Nume măsură	Descriere măsură	Tip măsură (11.3.a, 11.3b-l)	Codul corpului de apă de suprafață	Autoritate competentă responsabilă	Parteneri pentru implementarea efectivă a măsurii	Costuri planificate (Euro)			Sursa de finanțare a măsurii
								Investitii	* Operare/ Întreținere	Alte costuri	
114	SV	Alimentare cu apa in scop potabil	Constructia /extinderea infrastructurii pt. apa	11.3a	RORW12.1.21_B1	Ministerul Mediului, Apelor și Pădurilor, Ministerul Lucrărilor Publice, Dezvoltării și Administrației, Ministerul Fondurilor Europene	C.L.Măzănăești	0,00	0,00	0,00	
115	SV	Alimentare cu apa in scop potabil	Constructia /extinderea infrastructurii pt. apa	11.3a	RORW12.1.40.38_B1	Ministerul Mediului, Apelor și Pădurilor, Ministerul Lucrărilor Publice, Dezvoltării și Administrației, Ministerul Fondurilor Europene	C.L.Forasti	0,00	0,00	0,00	
116	SV	Alimentare cu apa in scop potabil	Constructia /extinderea infrastructurii pt. apa	11.3a	RORW12.1.40.38_B1	Ministerul Mediului, Apelor și Pădurilor, Ministerul Lucrărilor Publice, Dezvoltării și Administrației, Ministerul Fondurilor Europene	C.L.Forasti	0,00	0,00	0,00	
117	SV	Alimentare cu apa in scop potabil	Constructia /extinderea infrastructurii pt. apa	11.3a	RORW12.1.40.38_B1	Ministerul Mediului, Apelor și Pădurilor, Ministerul Lucrărilor Publice, Dezvoltării și Administrației, Ministerul Fondurilor Europene	C.L.Forasti	0,00	0,00	0,00	
118	SV	Alimentare cu apa in scop potabil	Constructia /extinderea infrastructurii pt. apa	11.3a	RORW12.1.40.38_B1	Ministerul Mediului, Apelor și Pădurilor, Ministerul Lucrărilor Publice, Dezvoltării și Administrației, Ministerul Fondurilor Europene	C.L.Forasti	0,00	0,00	0,00	
119	SV	Alimentare cu apa in scop potabil	Constructia /extinderea infrastructurii pt. apa	11.3a	RORW12.1.40.38_B1	Ministerul Mediului, Apelor și Pădurilor, Ministerul Lucrărilor Publice, Dezvoltării și Administrației, Ministerul Fondurilor Europene	C.L.Forasti	0,00	0,00	0,00	

Nr. crt.	Județ	Nume măsură	Descriere măsură	Tip măsură (11.3.a, 11.3b-l)	Codul corpului de apă de suprafață	Autoritate competentă responsabilă	Parteneri pentru implementarea efectivă a măsurii	Costuri planificate (Euro)			Sursa de finanțare a măsurii
								Investitii	* Operare/ Întreținere	Alte costuri	
120	SV	Alimentare cu apa in scop potabil	Constructia /extinderea infrastructurii pt. apa	11.3a	RORW12.1.40.38_B1	Ministerul Mediului, Apelor și Pădurilor, Ministerul Lucrărilor Publice, Dezvoltării și Administrației, Ministerul Fondurilor Europene	C.L.Forasti	0,00	0,00	0,00	
121	SV	Alimentare cu apa in scop potabil	Constructia /extinderea infrastructurii pt. apa	11.3a	RORW12.1.40.38_B1	Ministerul Mediului, Apelor și Pădurilor, Ministerul Lucrărilor Publice, Dezvoltării și Administrației, Ministerul Fondurilor Europene	C.L.Tolesti	0,00	0,00	0,00	
122	SV	Alimentare cu apa in scop potabil	Constructia /extinderea infrastructurii pt. apa	11.3a	RORW12.1.40.38_B1	Ministerul Mediului, Apelor și Pădurilor, Ministerul Lucrărilor Publice, Dezvoltării și Administrației, Ministerul Fondurilor Europene	C.L.Uidești	0,00	0,00	0,00	
123	SV	Alimentare cu apa in scop potabil	Reabilitarea/modernizarea rețelei de alimentare cu apă	11.3a	RORW12.1.40_B1	Ministerul Mediului, Apelor și Pădurilor, Ministerul Lucrărilor Publice, Dezvoltării și Administrației, Ministerul Fondurilor Europene	C.L.Fundu Moldovei	0,00	0,00	0,00	
124	SV	Alimentare cu apa in scop potabil	Reabilitarea/modernizarea rețelei de alimentare cu apă	11.3a	RORW12.1.40_B1	Ministerul Mediului, Apelor și Pădurilor, Ministerul Lucrărilor Publice, Dezvoltării și Administrației, Ministerul Fondurilor Europene	C.L.Colacu	0,00	0,00	0,00	
125	SV	Alimentare cu apa in scop potabil	Reabilitarea/modernizarea rețelei de alimentare cu apă	11.3a	RORW12.1.40_B1	Ministerul Mediului, Apelor și Pădurilor, Ministerul Lucrărilor Publice, Dezvoltării și Administrației, Ministerul Fondurilor Europene	C.L.Botus	0,00	0,00	0,00	

Nr. crt.	Județ	Nume măsură	Descriere măsură	Tip măsură (11.3.a, 11.3b-l)	Codul corpului de apă de suprafață	Autoritate competentă responsabilă	Parteneri pentru implementarea efectivă a măsurii	Costuri planificate (Euro)			Sursa de finanțare a măsurii
								Investitii	* Operare/ Întreținere	Alte costuri	
126	SV	Alimentare cu apa in scop potabil	Reabilitarea/moderniz area rețelei de alimentare cu apă	11.3a	RORW12.1.40_B1	Ministerul Mediului, Apelor și Pădurilor, Ministerul Lucrărilor Publice, Dezvoltării și Administrației, Ministerul Fondurilor Europene	C.L.Braniștea	0,00	0,00	0,00	
127	SV	Alimentare cu apa in scop potabil	Reabilitarea/moderniz area rețelei de alimentare cu apă	11.3a	RORW12.1.40_B1	Ministerul Mediului, Apelor și Pădurilor, Ministerul Lucrărilor Publice, Dezvoltării și Administrației, Ministerul Fondurilor Europene	C.L.Botușel	0,00	0,00	0,00	
128	SV	Alimentare cu apa in scop potabil	Reabilitarea/moderniz area rețelei de alimentare cu apă	11.3a	RORW12.1.40_B1	Ministerul Mediului, Apelor și Pădurilor, Ministerul Lucrărilor Publice, Dezvoltării și Administrației, Ministerul Fondurilor Europene	C.L.Delnița	0,00	0,00	0,00	
129	SV	Alimentare cu apa in scop potabil	Reabilitarea/moderniz area rețelei de alimentare cu apă	11.3a	RORW12.1.40_B1	Ministerul Mediului, Apelor și Pădurilor, Ministerul Lucrărilor Publice, Dezvoltării și Administrației, Ministerul Fondurilor Europene	C.L.Deluț	0,00	0,00	0,00	
130	SV	Alimentare cu apa in scop potabil	Reabilitarea/moderniz area rețelei de alimentare cu apă	11.3a	RORW12.1.40_B1	Ministerul Mediului, Apelor și Pădurilor, Ministerul Lucrărilor Publice, Dezvoltării și Administrației, Ministerul Fondurilor Europene	C.L.Obcina Ursului	0,00	0,00	0,00	
131	SV	Alimentare cu apa in scop potabil	Reabilitarea/moderniz area rețelei de alimentare cu apă	11.3a	RORW12.1.40_B1	Ministerul Mediului, Apelor și Pădurilor, Ministerul Lucrărilor Publice, Dezvoltării și Administrației, Ministerul Fondurilor Europene	C.L.Plai	0,00	0,00	0,00	

Nr. crt.	Județ	Nume măsură	Descriere măsură	Tip măsură (11.3.a, 11.3b-l)	Codul corpului de apă de suprafață	Autoritate competentă responsabilă	Parteneri pentru implementarea efectivă a măsurii	Costuri planificate (Euro)			Sursa de finanțare a măsurii
								Investitii	* Operare/ Întreținere	Alte costuri	
132	SV	Alimentare cu apa in scop potabil	Reabilitarea/moderniz area rețelei de alimentare cu apă	11.3a	RORW12.1.40_B1	Ministerul Mediului, Apelor și Pădurilor, Ministerul Lucrărilor Publice, Dezvoltării și Administrației, Ministerul Fondurilor Europene	C.L.Smida Ungurenilor	0,00	0,00	0,00	
133	SV	Alimentare cu apa in scop potabil	Reabilitarea/moderniz area rețelei de alimentare cu apă	11.3a	RORW12.1.21.4_B1	Ministerul Mediului, Apelor și Pădurilor, Ministerul Lucrărilor Publice, Dezvoltării și Administrației, Ministerul Fondurilor Europene	C.L.Horodniceni	0,00	0,00	0,00	
134	SV	Alimentare cu apa in scop potabil	Reabilitarea/moderniz area rețelei de alimentare cu apă	11.3a	RORW12.1.21.4_B1	Ministerul Mediului, Apelor și Pădurilor, Ministerul Lucrărilor Publice, Dezvoltării și Administrației, Ministerul Fondurilor Europene	C.L.Botesti	0,00	0,00	0,00	
135	SV	Alimentare cu apa in scop potabil	Reabilitarea/moderniz area rețelei de alimentare cu apă	11.3a	RORW12.1.21.4_B1	Ministerul Mediului, Apelor și Pădurilor, Ministerul Lucrărilor Publice, Dezvoltării și Administrației, Ministerul Fondurilor Europene	C.L.Bradatel	0,00	0,00	0,00	
136	SV	Alimentare cu apa in scop potabil	Reabilitarea/moderniz area rețelei de alimentare cu apă	11.3a	RORW12.1.21.4_B1	Ministerul Mediului, Apelor și Pădurilor, Ministerul Lucrărilor Publice, Dezvoltării și Administrației, Ministerul Fondurilor Europene	C.L.Mihaesti	0,00	0,00	0,00	
137	SV	Alimentare cu apa in scop potabil	Reabilitarea/moderniz area rețelei de alimentare cu apă	11.3a	RORW12.1.21.4_B1	Ministerul Mediului, Apelor și Pădurilor, Ministerul Lucrărilor Publice, Dezvoltării și Administrației, Ministerul Fondurilor Europene	C.L.Rotopanesti	0,00	0,00	0,00	

Nr. crt.	Județ	Nume măsură	Descriere măsură	Tip măsură (11.3.a, 11.3b-l)	Codul corpului de apă de suprafață	Autoritate competentă responsabilă	Parteneri pentru implementarea efectivă a măsurii	Costuri planificate (Euro)			Sursa de finanțare a măsurii
								Investitii	* Operare/ Întreținere	Alte costuri	
138	SV	Alimentare cu apa in scop potabil	Constructia /extinderea infrastructurii pt. apa	11.3a	RORW12.1.53_B1	Ministerul Mediului, Apelor și Pădurilor, Ministerul Lucrărilor Publice, Dezvoltării și Administrației, Ministerul Fondurilor Europene	C.L.Iacobeni	0,00	0,00	0,00	
139	SV	Alimentare cu apa in scop potabil	Constructia /extinderea infrastructurii pt. apa	11.3a	RORW12.1.53_B1	Ministerul Mediului, Apelor și Pădurilor, Ministerul Lucrărilor Publice, Dezvoltării și Administrației, Ministerul Fondurilor Europene	C.L.Mestecanis	0,00	0,00	0,00	
140	SV	Alimentare cu apa in scop potabil	Constructia /extinderea infrastructurii pt. apa	11.3a	RORW12.1.17_B1	Ministerul Mediului, Apelor și Pădurilor, Ministerul Lucrărilor Publice, Dezvoltării și Administrației, Ministerul Fondurilor Europene	C.L.Izvorul Sucevei	0,00	0,00	0,00	
141	SV	Alimentare cu apa in scop potabil	Constructia /extinderea infrastructurii pt. apa	11.3a	RORW12.1.17_B1	Ministerul Mediului, Apelor și Pădurilor, Ministerul Lucrărilor Publice, Dezvoltării și Administrației, Ministerul Fondurilor Europene	C.L.Bobeica	0,00	0,00	0,00	
142	SV	Alimentare cu apa in scop potabil	Constructia /extinderea infrastructurii pt. apa	11.3a	RORW12.1.17_B1	Ministerul Mediului, Apelor și Pădurilor, Ministerul Lucrărilor Publice, Dezvoltării și Administrației, Ministerul Fondurilor Europene	C.L.Brodina de Sus	0,00	0,00	0,00	
143	SV	Alimentare cu apa in scop potabil	Constructia /extinderea infrastructurii pt. apa	11.3a	RORW12.1.40_B1	Ministerul Mediului, Apelor și Pădurilor, Ministerul Lucrărilor Publice, Dezvoltării și Administrației, Ministerul Fondurilor Europene	C.L.Moldova Sulita	0,00	0,00	0,00	

Nr. crt.	Județ	Nume măsură	Descriere măsură	Tip măsură (11.3.a, 11.3b-l)	Codul corpului de apă de suprafață	Autoritate competentă responsabilă	Parteneri pentru implementarea efectivă a măsurii	Costuri planificate (Euro)			Sursa de finanțare a măsurii
								Investitii	* Operare/ Întreținere	Alte costuri	
144	SV	Alimentare cu apa in scop potabil	Constructia /extinderea infrastructurii pt. apa	11.3a	RORW12.1.40_B1	Ministerul Mediului, Apelor și Pădurilor, Ministerul Lucrărilor Publice, Dezvoltării și Administrației, Ministerul Fondurilor Europene	C.L.Benia	0,00	0,00	0,00	
145	SV	Alimentare cu apa in scop potabil	Constructia /extinderea infrastructurii pt. apa	11.3a	RORW12.1.17.20_B1	Ministerul Mediului, Apelor și Pădurilor, Ministerul Lucrărilor Publice, Dezvoltării și Administrației, Ministerul Fondurilor Europene	C.L.Musenita	0,00	0,00	0,00	
146	SV	Alimentare cu apa in scop potabil	Constructia /extinderea infrastructurii pt. apa	11.3a	RORW12.1.17.20_B1	Ministerul Mediului, Apelor și Pădurilor, Ministerul Lucrărilor Publice, Dezvoltării și Administrației, Ministerul Fondurilor Europene	C.L.Baineț	0,00	0,00	0,00	
147	SV	Alimentare cu apa in scop potabil	Constructia /extinderea infrastructurii pt. apa	11.3a	RORW12.1.17.20_B1	Ministerul Mediului, Apelor și Pădurilor, Ministerul Lucrărilor Publice, Dezvoltării și Administrației, Ministerul Fondurilor Europene	C.L.Climăuți	0,00	0,00	0,00	
148	SV	Alimentare cu apa in scop potabil	Constructia /extinderea infrastructurii pt. apa	11.3a	RORW12.1.17.20_B1	Ministerul Mediului, Apelor și Pădurilor, Ministerul Lucrărilor Publice, Dezvoltării și Administrației, Ministerul Fondurilor Europene	C.L.Vășcăuți	0,00	0,00	0,00	
149	SV	Alimentare cu apa in scop potabil	Constructia /extinderea infrastructurii pt. apa	11.3a	RORW12.1.17.20_B1	Ministerul Mediului, Apelor și Pădurilor, Ministerul Lucrărilor Publice, Dezvoltării și Administrației, Ministerul Fondurilor Europene	C.L.Vicșani	0,00	0,00	0,00	

Nr. crt.	Județ	Nume măsură	Descriere măsură	Tip măsură (11.3.a, 11.3b-l)	Codul corpului de apă de suprafață	Autoritate competentă responsabilă	Parteneri pentru implementarea efectivă a măsurii	Costuri planificate (Euro)			Sursa de finanțare a măsurii
								Investitii	* Operare/ Întreținere	Alte costuri	
150	SV	Alimentare cu apa in scop potabil	Constructia /extinderea infrastructurii pt. apa	11.3a	RORW12.1.17.20_B1	Ministerul Mediului, Apelor și Pădurilor, Ministerul Lucrărilor Publice, Dezvoltării și Administrației, Ministerul Fondurilor Europene	C.L.Bancesti	0,00	0,00	0,00	
151	SV	Alimentare cu apa in scop potabil	Constructia /extinderea infrastructurii pt. apa	11.3a	RORW12.1.53.17_B1	Ministerul Mediului, Apelor și Pădurilor, Ministerul Lucrărilor Publice, Dezvoltării și Administrației, Ministerul Fondurilor Europene	C.L.Coverca	0,00	0,00	0,00	
152	SV	Alimentare cu apa in scop potabil	Constructia /extinderea infrastructurii pt. apa	11.3a	RORW12.1.53.17_B1	Ministerul Mediului, Apelor și Pădurilor, Ministerul Lucrărilor Publice, Dezvoltării și Administrației, Ministerul Fondurilor Europene	C.L.Catrinari	0,00	0,00	0,00	
153	SV	Alimentare cu apa in scop potabil	Constructia /extinderea infrastructurii pt. apa	11.3a	RORW12.1.53.17_B1	Ministerul Mediului, Apelor și Pădurilor, Ministerul Lucrărilor Publice, Dezvoltării și Administrației, Ministerul Fondurilor Europene	C.L.Drăgoiasa	0,00	0,00	0,00	
154	SV	Alimentare cu apa in scop potabil	Constructia /extinderea infrastructurii pt. apa	11.3a	RORW12.1.53.17_B1	Ministerul Mediului, Apelor și Pădurilor, Ministerul Lucrărilor Publice, Dezvoltării și Administrației, Ministerul Fondurilor Europene	C.L.Glodu	0,00	0,00	0,00	
155	SV	Alimentare cu apa in scop potabil	Constructia /extinderea infrastructurii pt. apa	11.3a	RORW12.1.53.17_B1	Ministerul Mediului, Apelor și Pădurilor, Ministerul Lucrărilor Publice, Dezvoltării și Administrației, Ministerul Fondurilor Europene	C.L.Pălțiș	0,00	0,00	0,00	

Nr. crt.	Județ	Nume măsură	Descriere măsură	Tip măsură (11.3.a, 11.3b-l)	Codul corpului de apă de suprafață	Autoritate competentă responsabilă	Parteneri pentru implementarea efectivă a măsurii	Costuri planificate (Euro)			Sursa de finanțare a măsurii
								Investitii	* Operare/ Întreținere	Alte costuri	
156	SV	Alimentare cu apa in scop potabil	Constructia /extinderea infrastructurii pt. apa	11.3a	RORW12.1.53_B1	Ministerul Mediului, Apelor și Pădurilor, Ministerul Lucrărilor Publice, Dezvoltării și Administrației, Ministerul Fondurilor Europene	C.L.Căsoi	costul aferent masurii se regasese in costul total pe judet	0,00	0,00	
157	SV	Alimentare cu apa in scop potabil	Constructia /extinderea infrastructurii pt. apa	11.3a	RORW12.1.53_B1	Ministerul Mediului, Apelor și Pădurilor, Ministerul Lucrărilor Publice, Dezvoltării și Administrației, Ministerul Fondurilor Europene	C.L.Dornișoara	0,00	0,00	0,00	
158	SV	Alimentare cu apa in scop potabil	Constructia /extinderea infrastructurii pt. apa	11.3a	RORW12.1.53_B1	Ministerul Mediului, Apelor și Pădurilor, Ministerul Lucrărilor Publice, Dezvoltării și Administrației, Ministerul Fondurilor Europene	C.L.Pilugani	0,00	0,00	0,00	
159	SV	Alimentare cu apa in scop potabil	Constructia /extinderea infrastructurii pt. apa	11.3a	RORW12.1.53_B1	Ministerul Mediului, Apelor și Pădurilor, Ministerul Lucrărilor Publice, Dezvoltării și Administrației, Ministerul Fondurilor Europene	C.L.Prăleni	0,00	0,00	0,00	
160	SV	Alimentare cu apa in scop potabil	Constructia /extinderea infrastructurii pt. apa	11.3a	RORW12.1.53_B1	Ministerul Mediului, Apelor și Pădurilor, Ministerul Lucrărilor Publice, Dezvoltării și Administrației, Ministerul Fondurilor Europene	C.L.Tătaru	0,00	0,00	0,00	
161	SV	Alimentare cu apa in scop potabil	Constructia /extinderea infrastructurii pt. apa	11.3a	RORW12.1.53_B1	Ministerul Mediului, Apelor și Pădurilor, Ministerul Lucrărilor Publice, Dezvoltării și Administrației, Ministerul Fondurilor Europene	C.L.Teșna	0,00	0,00	0,00	

Nr. crt.	Județ	Nume măsură	Descriere măsură	Tip măsură (11.3.a, 11.3b-l)	Codul corpului de apă de suprafață	Autoritate competentă responsabilă	Parteneri pentru implementarea efectivă a măsurii	Costuri planificate (Euro)			Sursa de finanțare a măsurii
								Investitii	* Operare/ Întreținere	Alte costuri	
162	SV	Alimentare cu apa in scop potabil	Constructia /extinderea infrastructurii pt. apa	11.3a	RORW12.1.40.32_B1	Ministerul Mediului, Apelor și Pădurilor, Ministerul Lucrărilor Publice, Dezvoltării și Administrației, Ministerul Fondurilor Europene	C.L.Slatina	0,00	0,00	0,00	
163	SV	Alimentare cu apa in scop potabil	Constructia /extinderea infrastructurii pt. apa	11.3a	RORW12.1.40.32_B1	Ministerul Mediului, Apelor și Pădurilor, Ministerul Lucrărilor Publice, Dezvoltării și Administrației, Ministerul Fondurilor Europene	C.L.Herla	0,00	0,00	0,00	
164	SV	Alimentare cu apa in scop potabil	Reabilitarea/modernizarea rețelei de alimentare cu apă	11.3a	RORW12.1.17.25_B1	Ministerul Mediului, Apelor și Pădurilor, Ministerul Lucrărilor Publice, Dezvoltării și Administrației, Ministerul Fondurilor Europene	C.L.Todiresti	0,00	0,00	0,00	
165	SV	Alimentare cu apa in scop potabil	Constructia /extinderea infrastructurii pt. apa	11.3a	RORW12.1.17.25_B1	Ministerul Mediului, Apelor și Pădurilor, Ministerul Lucrărilor Publice, Dezvoltării și Administrației, Ministerul Fondurilor Europene	C.L.Costana	0,00	0,00	0,00	
166	SV	Alimentare cu apa in scop potabil	Constructia /extinderea infrastructurii pt. apa	11.3a	RORW12.1.17.25_B1	Ministerul Mediului, Apelor și Pădurilor, Ministerul Lucrărilor Publice, Dezvoltării și Administrației, Ministerul Fondurilor Europene	C.L.Parhauti	0,00	0,00	0,00	
167	SV	Alimentare cu apa in scop potabil	Constructia /extinderea infrastructurii pt. apa	11.3a	RORW12.1.17.25_B1	Ministerul Mediului, Apelor și Pădurilor, Ministerul Lucrărilor Publice, Dezvoltării și Administrației, Ministerul Fondurilor Europene	C.L.Solonet	0,00	0,00	0,00	

Nr. crt.	Județ	Nume măsură	Descriere măsură	Tip măsură (11.3.a, 11.3b-l)	Codul corpului de apă de suprafață	Autoritate competentă responsabilă	Parteneri pentru implementarea efectivă a măsurii	Costuri planificate (Euro)			Sursa de finanțare a măsurii
								Investitii	* Operare/ Întreținere	Alte costuri	
168	SV	Alimentare cu apa in scop potabil	Constructia /extinderea infrastructurii pt. apa	11.3a	RORW12.1.17_B1	Ministerul Mediului, Apelor și Pădurilor, Ministerul Lucrărilor Publice, Dezvoltării și Administrației, Ministerul Fondurilor Europene	C.L.Ulma	0,00	0,00	0,00	
169	SV	Alimentare cu apa in scop potabil	Constructia /extinderea infrastructurii pt. apa	11.3a	RORW12.1.17_B1	Ministerul Mediului, Apelor și Pădurilor, Ministerul Lucrărilor Publice, Dezvoltării și Administrației, Ministerul Fondurilor Europene	C.L.Costileva	0,00	0,00	0,00	
170	SV	Alimentare cu apa in scop potabil	Constructia /extinderea infrastructurii pt. apa	11.3a	RORW12.1.17_B1	Ministerul Mediului, Apelor și Pădurilor, Ministerul Lucrărilor Publice, Dezvoltării și Administrației, Ministerul Fondurilor Europene	C.L.Lupcina	0,00	0,00	0,00	
171	SV	Alimentare cu apa in scop potabil	Constructia /extinderea infrastructurii pt. apa	11.3a	RORW12.1.17_B1	Ministerul Mediului, Apelor și Pădurilor, Ministerul Lucrărilor Publice, Dezvoltării și Administrației, Ministerul Fondurilor Europene	C.L.Nisipitu	0,00	0,00	0,00	
172	SV	Alimentare cu apa in scop potabil	Constructia /extinderea infrastructurii pt. apa	11.3a	RORW12.1.17_B1	Ministerul Mediului, Apelor și Pădurilor, Ministerul Lucrărilor Publice, Dezvoltării și Administrației, Ministerul Fondurilor Europene	C.L.Magura	0,00	0,00	0,00	
173	SV	Alimentare cu apa in scop potabil	Constructia /extinderea infrastructurii pt. apa	11.3a	RORW12.1.40.31a_B1	Ministerul Mediului, Apelor și Pădurilor, Ministerul Lucrărilor Publice, Dezvoltării și Administrației, Ministerul Fondurilor Europene	C.L.Valea Moldovei	0,00	0,00	0,00	

Nr. crt.	Județ	Nume măsură	Descriere măsură	Tip măsură (11.3.a, 11.3b-l)	Codul corpului de apă de suprafață	Autoritate competentă responsabilă	Parteneri pentru implementarea efectivă a măsurii	Costuri planificate (Euro)			Sursa de finanțare a măsurii
								Investitii	* Operare/ Întreținere	Alte costuri	
174	SV	Alimentare cu apa in scop potabil	Constructia /extinderea infrastructurii pt. apa	11.3a	RORW12.1.18_B1	Ministerul Mediului, Apelor și Pădurilor, Ministerul Lucrărilor Publice, Dezvoltării și Administrației, Ministerul Fondurilor Europene	C.L.Vulturesti	0,00	0,00	0,00	
175	SV	Alimentare cu apa in scop potabil	Constructia /extinderea infrastructurii pt. apa	11.3a	RORW12.1.18_B1	Ministerul Mediului, Apelor și Pădurilor, Ministerul Lucrărilor Publice, Dezvoltării și Administrației, Ministerul Fondurilor Europene	C.L.Valea Glodului	0,00	0,00	0,00	
176	SV	Alimentare cu apa in scop potabil	Constructia /extinderea infrastructurii pt. apa	11.3a	RORW12.1.18_B1	Ministerul Mediului, Apelor și Pădurilor, Ministerul Lucrărilor Publice, Dezvoltării și Administrației, Ministerul Fondurilor Europene	C.L.Hreatca	0,00	0,00	0,00	
177	SV	Alimentare cu apa in scop potabil	Constructia /extinderea infrastructurii pt. apa	11.3a	RORW12.1.18_B1	Ministerul Mediului, Apelor și Pădurilor, Ministerul Lucrărilor Publice, Dezvoltării și Administrației, Ministerul Fondurilor Europene	C.L.Plesesti	0,00	0,00	0,00	
178	SV	Alimentare cu apa in scop potabil	Constructia /extinderea infrastructurii pt. apa	11.3a	RORW12.1.18_B1	Ministerul Mediului, Apelor și Pădurilor, Ministerul Lucrărilor Publice, Dezvoltării și Administrației, Ministerul Fondurilor Europene	C.L.Giurgești	0,00	0,00	0,00	
179	SV	Alimentare cu apa in scop potabil	Constructia /extinderea infrastructurii pt. apa	11.3a	RORW12.1.18_B1	Ministerul Mediului, Apelor și Pădurilor, Ministerul Lucrărilor Publice, Dezvoltării și Administrației, Ministerul Fondurilor Europene	C.L.Jacota	0,00	0,00	0,00	

Nr. crt.	Județ	Nume măsură	Descriere măsură	Tip măsură (11.3.a, 11.3b-l)	Codul corpului de apă de suprafață	Autoritate competentă responsabilă	Parteneri pentru implementarea efectivă a măsurii	Costuri planificate (Euro)			Sursa de finanțare a măsurii
								Investitii	* Operare/ Întreținere	Alte costuri	
180	SV	Alimentare cu apa in scop potabil	Construcția /extinderea infrastructurii pt. apa	11.3a	RORW12.1.18_B1	Ministerul Mediului, Apelor și Pădurilor, Ministerul Lucrărilor Publice, Dezvoltării și Administrației, Ministerul Fondurilor Europene	C.L.Merești	0,00	0,00	0,00	
181	SV	Alimentare cu apa in scop potabil	Reabilitarea/modernizarea rețelei de alimentare cu apă	11.3a	RORW12.1.17.25_B1	Ministerul Mediului, Apelor și Pădurilor, Ministerul Lucrărilor Publice, Dezvoltării și Administrației, Ministerul Fondurilor Europene	C.L. Pirtestii de Jos	total pe judet	0,00	0,00	
182	SV	Alimentare cu apa in scop potabil	Reabilitarea/modernizarea rețelei de alimentare cu apă	11.3a	RORW12.1.17.27_B1	Ministerul Mediului, Apelor și Pădurilor, Ministerul Lucrărilor Publice, Dezvoltării și Administrației, Ministerul Fondurilor Europene	C.I. Serbauti	total pe judet	0,00	0,00	
183	SV	Alimentare cu apa in scop potabil	Reabilitarea/modernizarea rețelei de alimentare cu apă	11.3a	RORW12.1.17.21_B1	Ministerul Mediului, Apelor și Pădurilor, Ministerul Lucrărilor Publice, Dezvoltării și Administrației, Ministerul Fondurilor Europene	C.L. Horodnic de Sus	costul aferent masurii se regaseste in costul total pe judet	0,00	0,00	
TOTAL JUDEȚUL SUCEAVA								278354147	13383512	2705084	OF
184	IS	Alimentare cu apa in scop potabil	Reabilitarea surselor de alimentare cu apa	11.3a	RORW12.1_B4	Ministerul Mediului, Apelor și Pădurilor, Ministerul Lucrărilor Publice, Dezvoltării și Administrației, Ministerul Fondurilor Europene	D.A.C.Pascani	13371500,00	511250,00	142250,00	
185	IS	Alimentare cu apa in scop potabil	Reabilitarea surselor de alimentare cu apa	11.3a	RORW12.1_B4	Ministerul Mediului, Apelor și Pădurilor, Ministerul Lucrărilor Publice, Dezvoltării și Administrației, Ministerul Fondurilor Europene	C.L.Halaucesti	1302913,00	28500,00	5700,00	OF

Nr. crt.	Județ	Nume măsură	Descriere măsură	Tip măsură (11.3.a, 11.3b-l)	Codul corpului de apă de suprafață	Autoritate competentă responsabilă	Parteneri pentru implementarea efectivă a măsurii	Costuri planificate (Euro)			Sursa de finanțare a măsurii
								Investitii	* Operare/ Întreținere	Alte costuri	
186	IS	Alimentare cu apa in scop potabil	Reabilitarea surselor de alimentare cu apa	11.3a	RORW12.1.40.42_B1	Ministerul Mediului, Apelor și Pădurilor, Ministerul Lucrărilor Publice, Dezvoltării și Administrației, Ministerul Fondurilor Europene	C.L.Cristesti	0,00	0,00	0,00	
187	IS	Alimentare cu apa in scop potabil	Reabilitarea surselor de alimentare cu apa	11.3a	RORW12.1.26_B1	Ministerul Mediului, Apelor și Pădurilor, Ministerul Lucrărilor Publice, Dezvoltării și Administrației, Ministerul Fondurilor Europene	C.L. Tatarusi	0,00	0,00	0,00	
188	IS	Alimentare cu apa in scop potabil	Reabilitarea surselor de alimentare cu apa	11.3a	RORW12.1.40_B3	Ministerul Mediului, Apelor și Pădurilor, Ministerul Lucrărilor Publice, Dezvoltării și Administrației, Ministerul Fondurilor Europene	C.L.Motca	620400,00	33000,00	6600,00	
189	IS	Alimentare cu apa in scop potabil	Reabilitarea surselor de alimentare cu apa	11.3a	RORW12.1.40_B3	Ministerul Mediului, Apelor și Pădurilor, Ministerul Lucrărilor Publice, Dezvoltării și Administrației, Ministerul Fondurilor Europene	C.L.Miroslovesti	178600,00	9500,00	1900,00	
190	IS	Alimentare cu apa in scop potabil	Reabilitarea surselor de alimentare cu apa	11.3a	RORW12.1.31_B1	Ministerul Mediului, Apelor și Pădurilor, Ministerul Lucrărilor Publice, Dezvoltării și Administrației, Ministerul Fondurilor Europene	C.L.Todiresti	1833067,00	75500,00	15100,00	OF
191	IS	Alimentare cu apa in scop potabil	Reabilitarea surselor de alimentare cu apa	11.3a	RORW12.1.27_B1	Ministerul Mediului, Apelor și Pădurilor, Ministerul Lucrărilor Publice, Dezvoltării și Administrației, Ministerul Fondurilor Europene	C.L.Vanatori	320540,00	17050,00	3410,00	

Nr. crt.	Județ	Nume măsură	Descriere măsură	Tip masură (11.3.a, 11.3b-l)	Codul corpului de apă de suprafață	Autoritate competentă responsabilă	Parteneri pentru implementarea efectivă a măsurii	Costuri planificate (Euro)			Sursa de finanțare a măsurii
								Investitii	* Operare/ Întreținere	Alte costuri	
192	IS	Alimentare cu apa in scop potabil	Reabilitarea surselor de alimentare cu apa	11.3a	RORW12.1.25_B1	Ministerul Mediului, Apelor și Pădurilor, Ministerul Lucrărilor Publice, Dezvoltării și Administrației, Ministerul Fondurilor Europene	C.L.Siretel	1615733,00	5000,00	1000,00	OF
193	IS	Alimentare cu apa in scop potabil	Reabilitarea surselor de alimentare cu apa	11.3a	RORW12.1.37_B1	Ministerul Mediului, Apelor și Pădurilor, Ministerul Lucrărilor Publice, Dezvoltării și Administrației, Ministerul Fondurilor Europene	C.L.Oteleni	620400,00	33000,00	6600,00	
194	IS	Alimentare cu apa in scop potabil	Reabilitarea surselor de alimentare cu apa	11.3a	RORW12.1_B4	Ministerul Mediului, Apelor și Pădurilor, Ministerul Lucrărilor Publice, Dezvoltării și Administrației, Ministerul Fondurilor Europene	C.L.Al. I. Cuza	413600,00	22000,00	4400,00	
195	IS	Alimentare cu apa in scop potabil	Reabilitarea surselor de alimentare cu apa	11.3a	RORW12.1.40.46_B1	Ministerul Mediului, Apelor și Pădurilor, Ministerul Lucrărilor Publice, Dezvoltării și Administrației, Ministerul Fondurilor Europene	CL. Ciohorani	1024600,00	54500,00	10900,00	
196	IS	Alimentare cu apa in scop potabil	Reabilitarea surselor de alimentare cu apa	11.3a	RORW12.1_B4	Ministerul Mediului, Apelor și Pădurilor, Ministerul Lucrărilor Publice, Dezvoltării și Administrației, Ministerul Fondurilor Europene	C.L. Mircesti	0,00	0,00	0,00	
197	IS	Alimentare cu apa in scop potabil	Constructia /extinderea infrastructurii pt. apa	11.3a	RORW12.1_B4	Ministerul Mediului, Apelor și Pădurilor, Ministerul Lucrărilor Publice, Dezvoltării și Administrației, Ministerul Fondurilor Europene	CL. Rachiteni	721820,00	0,00	0,00	OF

Nr. crt.	Județ	Nume măsură	Descriere măsură	Tip măsură (11.3.a, 11.3b-l)	Codul corpului de apă de suprafață	Autoritate competentă responsabilă	Parteneri pentru implementarea efectivă a măsurii	Costuri planificate (Euro)			Sursa de finanțare a măsurii
								Investitii	* Operare/ Întreținere	Alte costuri	
198	IS	Alimentare cu apa in scop potabil	Constructia /extinderea infrastructurii pt. apa	11.3a	RORW12.1_B4	Ministerul Mediului, Apelor și Pădurilor, Ministerul Lucrărilor Publice, Dezvoltării și Administrației, Ministerul Fondurilor Europene	CL. Izvoarele	0,00	0,00	0,00	
199	IS	Alimentare cu apa in scop potabil	Constructia /extinderea infrastructurii pt. apa	11.3a	RORW12.1_B4	Ministerul Mediului, Apelor și Pădurilor, Ministerul Lucrărilor Publice, Dezvoltării și Administrației, Ministerul Fondurilor Europene	CL. Ursaresti	0,00	0,00	0,00	
200	IS	Alimentare cu apa in scop potabil	Reabilitarea surselor de alimentare cu apa	11.3a	RORW12.1_B4	Ministerul Mediului, Apelor și Pădurilor, Ministerul Lucrărilor Publice, Dezvoltării și Administrației, Ministerul Fondurilor Europene	C.L. Lespezi	0,00	0,00	0,00	
201	IS	Alimentare cu apa in scop potabil	Reabilitarea surselor de alimentare cu apa	11.3a	RORW12.1_B4	Ministerul Mediului, Apelor și Pădurilor, Ministerul Lucrărilor Publice, Dezvoltării și Administrației, Ministerul Fondurilor Europene	C.L. Stolniceni-Prajescu	0,00	0,00	0,00	
202	IS	Alimentare cu apa in scop potabil	Reabilitarea surselor de alimentare cu apa	11.3a	RORW12.1.31_B1	Ministerul Mediului, Apelor și Pădurilor, Ministerul Lucrărilor Publice, Dezvoltării și Administrației, Ministerul Fondurilor Europene	C.L. Harmanesti	0,00	0,00	0,00	
203	IS	Alimentare cu apa in scop potabil	Reabilitarea surselor de alimentare cu apa	11.3a	RORW12.1.34_B1	Ministerul Mediului, Apelor și Pădurilor, Ministerul Lucrărilor Publice, Dezvoltării și Administrației, Ministerul Fondurilor Europene	C.L. Ruginoasa	0,00	0,00	0,00	

Nr. crt.	Județ	Nume măsură	Descriere măsură	Tip măsură (11.3.a, 11.3b-l)	Codul corpului de apă de suprafață	Autoritate competentă responsabilă	Parteneri pentru implementarea efectivă a măsurii	Costuri planificate (Euro)			Sursa de finanțare a măsurii
								Investitii	* Operare/ Întreținere	Alte costuri	
204	IS	Alimentare cu apa in scop potabil	Reabilitarea surselor de alimentare cu apa	11.3a	RORW12.1.34_B1	Ministerul Mediului, Apelor și Pădurilor, Ministerul Lucrărilor Publice, Dezvoltării și Administrației, Ministerul Fondurilor Europene	C.L. Helesteni	0,00	0,00	0,00	
TOTAL JUDEȚUL IASI								22023173	789300	197860	OF
205	NT	Alimentare cu apa in scop potabil	Reabilitarea rețelei de alimentare cu apa Zona Est,Roman	11.3a	RORW12.1_B4	Ministerul Mediului, Apelor și Pădurilor, Ministerul Lucrărilor Publice, Dezvoltării și Administrației, Ministerul Fondurilor Europene	C.J. APA SERV SA NEAMȚ Zona Est ,ROMAN	13067880,00	56694100,00	139020,00	OF
206	NT	Alimentare cu apa in scop potabil	extindere/ construire rețele aducțiune	11.3a	RORW12.1.40_B1	Ministerul Mediului, Apelor și Pădurilor, Ministerul Lucrărilor Publice, Dezvoltării și Administrației, Ministerul Fondurilor Europene	C.J. APA SERV SA NEAMȚ Zona Est ,ROMAN	1876828,00	140410,00	16562,00	OF
207	NT	Alimentare cu apa in scop potabil	reabil/moderniz rețelei de alim cu apa Piatra Neamt	11.3a	RORW12.1.53_B6	Ministerul Mediului, Apelor și Pădurilor, Ministerul Lucrărilor Publice, Dezvoltării și Administrației, Ministerul Fondurilor Europene	C.J. APA SERV SA NEAMȚ Piatra-Neamt	21933413,00	107983947,50	232589,50	OF
208	NT	Alimentare cu apa in scop potabil	extindere/ construire rețele aducțiune	11.3a	RORW12.1.53_B6	Ministerul Mediului, Apelor și Pădurilor, Ministerul Lucrărilor Publice, Dezvoltării și Administrației, Ministerul Fondurilor Europene	C.J. APA SERV SA NEAMȚ Piatra-Neamt	1426357,60	179402,00	13280,40	OF
209	NT	Alimentare cu apa in scop potabil	Extindere/ Construire rețele aducțiune	11.3a	RORW12.1.53_B6	Ministerul Mediului, Apelor și Pădurilor, Ministerul Lucrărilor Publice, Dezvoltării și Administrației, Ministerul Fondurilor Europene	C.J. APA SERV SA NEAMȚ Piatra-Neamt	709136,00	142720,00	7544,00	OF

Nr. crt.	Județ	Nume măsură	Descriere măsură	Tip măsură (11.3.a, 11.3b-l)	Codul corpului de apă de suprafață	Autoritate competentă responsabilă	Parteneri pentru implementarea efectivă a măsurii	Costuri planificate (Euro)			Sursa de finanțare a măsurii
								Investitii	* Operare/ Întreținere	Alte costuri	
210	NT	Alimentare cu apa in scop potabil	extindere/ construire rețele aducțiune	11.3a	RORW12.1.53_B6	Ministerul Mediului, Apelor și Pădurilor, Ministerul Lucrărilor Publice, Dezvoltării și Administrației, Ministerul Fondurilor Europene	C.J. APA SERV SA NEAMȚ Piatra-Neamt	472068,00	3574110,00	5022,00	OF
211	NT	Alimentare cu apa in scop potabil	extindere/ construire rețele aducțiune	11.3a	RORW12.1.53_B6	Ministerul Mediului, Apelor și Pădurilor, Ministerul Lucrărilor Publice, Dezvoltării și Administrației, Ministerul Fondurilor Europene	C.J. APA SERV SA NEAMȚ Piatra-Neamt	1057876,00	138270,00	11254,00	OF
212	NT	Alimentare cu apa in scop potabil	Extindere/ Construire rețele aducțiune	11.3a	RORW12.1.53_B6	Ministerul Mediului, Apelor și Pădurilor, Ministerul Lucrărilor Publice, Dezvoltării și Administrației, Ministerul Fondurilor Europene	C.J. APA SERV SA NEAMȚ Piatra-Neamt	2380174,00	196605,00	25321,00	OF
213	NT	Alimentare cu apa in scop potabil	Extindere/ Construire rețele aducțiune	11.3a	RORW12.1.53.66.2_B1	Ministerul Mediului, Apelor și Pădurilor, Ministerul Lucrărilor Publice, Dezvoltării și Administrației, Ministerul Fondurilor Europene	C.J. APA SERV SA NEAMȚ Piatra-Neamt	1287048,00	117460,00	13692,00	OF
214	NT	Alimentare cu apa in scop potabil	Extindere/ Construire rețele aducțiune	11.3a	RORW12.1.53.66.2_B1	Ministerul Mediului, Apelor și Pădurilor, Ministerul Lucrărilor Publice, Dezvoltării și Administrației, Ministerul Fondurilor Europene	C.J. APA SERV SA NEAMȚ Piatra-Neamt	0,00	0,00	0,00	
215	NT	Alimentare cu apa in scop potabil	Extindere/ Construire rețele aducțiune	11.3a	RORW12.1.53.66.2_B1	Ministerul Mediului, Apelor și Pădurilor, Ministerul Lucrărilor Publice, Dezvoltării și Administrației, Ministerul Fondurilor Europene	C.J. APA SERV SA NEAMȚ Piatra-Neamt	0,00	0,00	0,00	

Nr. crt.	Județ	Nume măsură	Descriere măsură	Tip măsură (11.3.a, 11.3b-l)	Codul corpului de apă de suprafață	Autoritate competentă responsabilă	Parteneri pentru implementarea efectivă a măsurii	Costuri planificate (Euro)			Sursa de finanțare a măsurii
								Investitii	* Operare/ Întreținere	Alte costuri	
216	NT	Alimentare cu apa in scop potabil	Extindere/ Construire rețele aducțiune	11.3a	RORW12.1.53.66.2_B1	Ministerul Mediului, Apelor și Pădurilor, Ministerul Lucrărilor Publice, Dezvoltării și Administrației, Ministerul Fondurilor Europene	C.J. APA SERV SA NEAMȚ Piatra-Neamt	0,00	0,00	0,00	
217	NT	Alimentare cu apa in scop potabil	reabil/modern rețelei de alim cu apa Bicaz	11.3a	RORW12.1.53.48_B2	Ministerul Mediului, Apelor și Pădurilor, Ministerul Lucrărilor Publice, Dezvoltării și Administrației, Ministerul Fondurilor Europene	C.J. APA SERV SA NEAMȚ Bicaz	3327538,00	5716135,00	25027,00	OF
218	NT	Alimentare cu apa in scop potabil	reabil/modern rețelei de alim cu apa Zona N Tg.Neamt	11.3a	RORW12.1.40.41_B2	Ministerul Mediului, Apelor și Pădurilor, Ministerul Lucrărilor Publice, Dezvoltării și Administrației, Ministerul Fondurilor Europene	C.J. APA SERV SA NEAMȚ zona N.Targu Neamt	6588460,00	28605450,00	70090,00	OF
219	NT	Alimentare cu apa in scop potabil	extindere/ construire rețele aducțiune	11.3a	RORW12.1.40.44_B1	Ministerul Mediului, Apelor și Pădurilor, Ministerul Lucrărilor Publice, Dezvoltării și Administrației, Ministerul Fondurilor Europene	C.L.Agapia	507600,00	93000,00	5400,00	OF
220	NT	Alimentare cu apa in scop potabil	extindere/ construire rețele aducțiune	11.3a	RORW12.1.53_B6	Ministerul Mediului, Apelor și Pădurilor, Ministerul Lucrărilor Publice, Dezvoltării și Administrației, Ministerul Fondurilor Europene	C.J. APA SERV SA NEAMȚ; Comuna Alexandru cel Bun	789600,00	124000,00	8400,00	OF
221	NT	Alimentare cu apa in scop potabil	extindere/ construire rețele aducțiune	11.3a	RORW12.1.55_B1	Ministerul Mediului, Apelor și Pădurilor, Ministerul Lucrărilor Publice, Dezvoltării și Administrației, Ministerul Fondurilor Europene	C.L.Bahna	4521084,00	183430,00	26086,00	OF

Nr. crt.	Județ	Nume măsură	Descriere măsură	Tip măsură (11.3.a, 11.3b-l)	Codul corpului de apă de suprafață	Autoritate competentă responsabilă	Parteneri pentru implementarea efectivă a măsurii	Costuri planificate (Euro)			Sursa de finanțare a măsurii
								Investitii	* Operare/ Întreținere	Alte costuri	
222	NT	Alimentare cu apa in scop potabil	extindere/ construire rețele aductiune	11.3a	RORW12.1.40.44_B1	Ministerul Mediului, Apelor și Pădurilor, Ministerul Lucrărilor Publice, Dezvoltării și Administrației, Ministerul Fondurilor Europene	C.L.Baltatesti	957860,00	121950,00	10190,00	OF
223	NT	Alimentare cu apa in scop potabil	extindere/ construire rețele aductiune	11.3a	RORW12.1.43_B1	Ministerul Mediului, Apelor și Pădurilor, Ministerul Lucrărilor Publice, Dezvoltării și Administrației, Ministerul Fondurilor Europene	C.L.Bargaoani	7723274,00	388855,00	65971,00	OF
224	NT	Alimentare cu apa in scop potabil	extindere/ construire rețele aductiune	11.3a	RORW12.1.53.48_B1	Ministerul Mediului, Apelor și Pădurilor, Ministerul Lucrărilor Publice, Dezvoltării și Administrației, Ministerul Fondurilor Europene	C.L.Bicaz-Chei	2041120,00	150900,00	15980,00	OF
225	NT	Alimentare cu apa in scop potabil	extindere/ construire rețele aductiune	11.3a	RORW12.1.53.48_B1	Ministerul Mediului, Apelor și Pădurilor, Ministerul Lucrărilor Publice, Dezvoltării și Administrației, Ministerul Fondurilor Europene	C.L.Bicazu Ardelean	1902842,00	171215,00	20243,00	OF
226	NT	Alimentare cu apa in scop potabil	extindere/ construire rețele aductiune	11.3a	RORW12.1.37a_B1	Ministerul Mediului, Apelor și Pădurilor, Ministerul Lucrărilor Publice, Dezvoltării și Administrației, Ministerul Fondurilor Europene	C.L.Bara	2377542,00	155465,00	25293,00	OF
227	NT	Alimentare cu apa in scop potabil	extindere rețea distribuție	11.3a	RORW12.1.53.60_B1	Ministerul Mediului, Apelor și Pădurilor, Ministerul Lucrărilor Publice, Dezvoltării și Administrației, Ministerul Fondurilor Europene	C.J. APA SERV SA NEAMȚ; Comuna Bodești	1157090,00	125675,00	9735,00	OF

Nr. crt.	Județ	Nume măsură	Descriere măsură	Tip măsură (11.3.a, 11.3b-l)	Codul corpului de apă de suprafață	Autoritate competentă responsabilă	Parteneri pentru implementarea efectivă a măsurii	Costuri planificate (Euro)			Sursa de finanțare a măsurii
								Investitii	* Operare/ Întreținere	Alte costuri	
228	NT	Alimentare cu apa in scop potabil	extindere/ construire rețele aductiune	11.3a	RORW12.1.37_B1	Ministerul Mediului, Apelor și Pădurilor, Ministerul Lucrărilor Publice, Dezvoltării și Administrației, Ministerul Fondurilor Europene	C.L Boghicea	2164280,00	115100,00	15220,00	OF
229	NT	Alimentare cu apa in scop potabil	extindere/ construire rețele aductiune	11.3a	RORW12.1.53.33_B1	Ministerul Mediului, Apelor și Pădurilor, Ministerul Lucrărilor Publice, Dezvoltării și Administrației, Ministerul Fondurilor Europene	C.L.Borca	1679780,00	194350,00	17870,00	OF
230	NT	Alimentare cu apa in scop potabil	extindere/ construire rețele aductiune	11.3a	RORW12.1.53.62_B1	Ministerul Mediului, Apelor și Pădurilor, Ministerul Lucrărilor Publice, Dezvoltării și Administrației, Ministerul Fondurilor Europene	C.L.Borlesti	6137690,00	275175,00	31635,00	OF
231	NT	Alimentare cu apa in scop potabil	reabil/modern rețelei de alim cu apa	11.3a	RORW12.1.40_B3	Ministerul Mediului, Apelor și Pădurilor, Ministerul Lucrărilor Publice, Dezvoltării și Administrației, Ministerul Fondurilor Europene	C.L.Botesti	869120,00	107400,00	4480,00	OF
232	NT	Alimentare cu apa in scop potabil	reabil/modern rețelei de alim cu apa	11.3a	RORW12.1.42.2_B1	Ministerul Mediului, Apelor și Pădurilor, Ministerul Lucrărilor Publice, Dezvoltării și Administrației, Ministerul Fondurilor Europene	C.L.Bozieni	4085264,00	152280,00	21056,00	OF
233	NT	Alimentare cu apa in scop potabil	extindere/ construire rețele aductiune	11.3a	RORW12.1.40.39_B1	Ministerul Mediului, Apelor și Pădurilor, Ministerul Lucrărilor Publice, Dezvoltării și Administrației, Ministerul Fondurilor Europene	C.L.Brusturi - Draganesti	1935554,00	168955,00	20591,00	OF

Nr. crt.	Județ	Nume măsură	Descriere măsură	Tip măsură (11.3.a, 11.3b-l)	Codul corpului de apă de suprafață	Autoritate competentă responsabilă	Parteneri pentru implementarea efectivă a măsurii	Costuri planificate (Euro)			Sursa de finanțare a măsurii
								Investitii	* Operare/ Întreținere	Alte costuri	
234	NT	Alimentare cu apa in scop potabil	extindere/ construire rețele aductiune	11.3a	RORW12.1.69.33_B1	Ministerul Mediului, Apelor și Pădurilor, Ministerul Lucrărilor Publice, Dezvoltării și Administrației, Ministerul Fondurilor Europene	C.L.Candesti	4250258,00	164535,00	21907,00	OF
235	NT	Alimentare cu apa in scop potabil	extindere/ construire rețele aductiune	11.3a	RORW12.1.53.41_B2	Ministerul Mediului, Apelor și Pădurilor, Ministerul Lucrărilor Publice, Dezvoltării și Administrației, Ministerul Fondurilor Europene	C.L.Ceahlau	782008,00	57160,00	4032,00	OF
236	NT	Alimentare cu apa in scop potabil	extindere/ construire rețele aductiune	11.3a	RORW12.1.40_B4	Ministerul Mediului, Apelor și Pădurilor, Ministerul Lucrărilor Publice, Dezvoltării și Administrației, Ministerul Fondurilor Europene	C.L.Cordun	2287490,00	229675,00	24335,00	OF
237	NT	Alimentare cu apa in scop potabil	extindere/ construire rețele aductiune	11.3a	RORW12.1.53.60_B1	Ministerul Mediului, Apelor și Pădurilor, Ministerul Lucrărilor Publice, Dezvoltării și Administrației, Ministerul Fondurilor Europene	C.L.Cracaoani	1757546,00	111295,00	9059,00	OF
238	NT	Alimentare cu apa in scop potabil	extindere/ construire rețele aductiune	11.3a	RORW12.1.69.18_B1	Ministerul Mediului, Apelor și Pădurilor, Ministerul Lucrărilor Publice, Dezvoltării și Administrației, Ministerul Fondurilor Europene	C.L.Damuc	1484072,00	125940,00	15788,00	OF
239	NT	Alimentare cu apa in scop potabil	extindere/ construire rețele aductiune	11.3a	RORW12.1.53.60_B1	Ministerul Mediului, Apelor și Pădurilor, Ministerul Lucrărilor Publice, Dezvoltării și Administrației, Ministerul Fondurilor Europene	C.J. APA SERV SA NEAMȚ; Comuna Dobreni	427794,00	54755,00	4551,00	OF

Nr. crt.	Județ	Nume măsură	Descriere măsură	Tip măsură (11.3.a, 11.3b-l)	Codul corpului de apă de suprafață	Autoritate competentă responsabilă	Parteneri pentru implementarea efectivă a măsurii	Costuri planificate (Euro)			Sursa de finanțare a măsurii
								Investitii	* Operare/ Întreținere	Alte costuri	
240	NT	Alimentare cu apa in scop potabil	extindere/ construire rețele aductiune	11.3a	RORW12.1.53.63_B1	Ministerul Mediului, Apelor și Pădurilor, Ministerul Lucrărilor Publice, Dezvoltării și Administrației, Ministerul Fondurilor Europene	C.J. APA SERV SA NEAMȚ; Comuna Dochia	448192,00	60840,00	4768,00	OF
241	NT	Alimentare cu apa in scop potabil	extindere/ construire rețele aductiune	11.3a	RORW12.1.40_B4	Ministerul Mediului, Apelor și Pădurilor, Ministerul Lucrărilor Publice, Dezvoltării și Administrației, Ministerul Fondurilor Europene	C.L.Dragomiresti	1933590,00	112925,00	14985,00	OF
242	NT	Alimentare cu apa in scop potabil	extindere/ construire rețele aductiune	11.3a	RORW12.1.43_B1	Ministerul Mediului, Apelor și Pădurilor, Ministerul Lucrărilor Publice, Dezvoltării și Administrației, Ministerul Fondurilor Europene	C.L.Dulcesti	4898780,00	228350,00	37870,00	OF
243	NT	Alimentare cu apa in scop potabil	extindere/ construire rețele aductiune	11.3a	RORW12.1.53.36_B1	Ministerul Mediului, Apelor și Pădurilor, Ministerul Lucrărilor Publice, Dezvoltării și Administrației, Ministerul Fondurilor Europene	C.L.Farcasa	1940630,00	153225,00	20645,00	OF
244	NT	Alimentare cu apa in scop potabil	extindere/ construire rețele aductiune	11.3a	RORW12.1.53.66_B1	Ministerul Mediului, Apelor și Pădurilor, Ministerul Lucrărilor Publice, Dezvoltării și Administrației, Ministerul Fondurilor Europene	C.L.Farcasa	0,00	0,00	0,00	
245	NT	Alimentare cu apa in scop potabil	extindere/ construire rețele aductiune	11.3a	RORW12.1.53.66_B1	Ministerul Mediului, Apelor și Pădurilor, Ministerul Lucrărilor Publice, Dezvoltării și Administrației, Ministerul Fondurilor Europene	C.L.Faurei	3445346,00	122795,00	17759,00	OF

Nr. crt.	Județ	Nume măsură	Descriere măsură	Tip măsură (11.3.a, 11.3b-l)	Codul corpului de apă de suprafață	Autoritate competentă responsabilă	Parteneri pentru implementarea efectivă a măsurii	Costuri planificate (Euro)			Sursa de finanțare a măsurii
								Investitii	* Operare/ Întreținere	Alte costuri	
246	NT	Alimentare cu apa in scop potabil	extindere/ construire rețele aductiune	11.3a	RORW12.1.39_B1	Ministerul Mediului, Apelor și Pădurilor, Ministerul Lucrărilor Publice, Dezvoltării și Administrației, Ministerul Fondurilor Europene	C.L Gadinti	2448280,00	97100,00	12620,00	OF
247	NT	Alimentare cu apa in scop potabil	reabil/modern rețelei de alim cu apa	11.3a	RORW12.1.53.57_B1	Ministerul Mediului, Apelor și Pădurilor, Ministerul Lucrărilor Publice, Dezvoltării și Administrației, Ministerul Fondurilor Europene	C.J. APA SERV SA NEAMȚ; Comuna Garcina	1982178,00	179435,00	21087,00	OF
248	NT	Alimentare cu apa in scop potabil	extindere/ construire rețele aductiune	11.3a	RORW12.1.40_B3	Ministerul Mediului, Apelor și Pădurilor, Ministerul Lucrărilor Publice, Dezvoltării și Administrației, Ministerul Fondurilor Europene	C.L.Gheraesti	1004732,00	107890,00	5178,00	OF
249	NT	Alimentare cu apa in scop potabil	extindere/ construire rețele aductiune	11.3a	RORW12.1.53.60_B1	Ministerul Mediului, Apelor și Pădurilor, Ministerul Lucrărilor Publice, Dezvoltării și Administrației, Ministerul Fondurilor Europene	C.L Ghindaoani	186240,00	36800,00	960,00	OF
250	NT	Alimentare cu apa in scop potabil	extindere/ construire rețele aductiune	11.3a	RORW12.1.53.60_B1	Ministerul Mediului, Apelor și Pădurilor, Ministerul Lucrărilor Publice, Dezvoltării și Administrației, Ministerul Fondurilor Europene	C.J. APA SERV SA NEAMȚ Girov	1435286,00	154345,00	15269,00	OF
251	NT	Alimentare cu apa in scop potabil	extindere/ construire rețele aductiune	11.3a	RORW12.1.40_B3	Ministerul Mediului, Apelor și Pădurilor, Ministerul Lucrărilor Publice, Dezvoltării și Administrației, Ministerul Fondurilor Europene	C.L.Grumazesti	403072,00	110440,00	4288,00	OF

Nr. crt.	Județ	Nume măsură	Descriere măsură	Tip măsură (11.3.a, 11.3b-l)	Codul corpului de apă de suprafață	Autoritate competentă responsabilă	Parteneri pentru implementarea efectivă a măsurii	Costuri planificate (Euro)			Sursa de finanțare a măsurii
								Investitii	* Operare/ Întreținere	Alte costuri	
252	NT	Alimentare cu apa in scop potabil	Extindere/ Construire rețele aducțiune	11.3a	RORW12.1.53.43_B1	Ministerul Mediului, Apelor și Pădurilor, Ministerul Lucrărilor Publice, Dezvoltării și Administrației, Ministerul Fondurilor Europene	C.L.Hangu	721920,00	100400,00	7680,00	OF
253	NT	Alimentare cu apa in scop potabil	Extindere/ Construire rețele aducțiune	11.3a	RORW12.1.53.43_B1	Ministerul Mediului, Apelor și Pădurilor, Ministerul Lucrărilor Publice, Dezvoltării și Administrației, Ministerul Fondurilor Europene	C.L.Hangu	0,00	0,00	0,00	
254	NT	Alimentare cu apa in scop potabil	Extindere/ Construire rețele aducțiune	11.3a	RORW12.1.53.43_B1	Ministerul Mediului, Apelor și Pădurilor, Ministerul Lucrărilor Publice, Dezvoltării și Administrației, Ministerul Fondurilor Europene	C.L.Hangu	0,00	0,00	0,00	
255	NT	Alimentare cu apa in scop potabil	Extindere/ Construire rețele aducțiune	11.3a	RORW12.1.53.43_B1	Ministerul Mediului, Apelor și Pădurilor, Ministerul Lucrărilor Publice, Dezvoltării și Administrației, Ministerul Fondurilor Europene	C.L.Hangu	0,00	0,00	0,00	
256	NT	Alimentare cu apa in scop potabil	Extindere/ Construire rețele aducțiune	11.3a	RORW12.1.53.43_B1	Ministerul Mediului, Apelor și Pădurilor, Ministerul Lucrărilor Publice, Dezvoltării și Administrației, Ministerul Fondurilor Europene	C.L.Hangu	0,00	0,00	0,00	
257	NT	Alimentare cu apa in scop potabil	Extindere/ Construire rețele aducțiune	11.3a	RORW12.1.40_B4	Ministerul Mediului, Apelor și Pădurilor, Ministerul Lucrărilor Publice, Dezvoltării și Administrației, Ministerul Fondurilor Europene	C.L.Horia	1203200,00	163000,00	12800,00	OF

Nr. crt.	Județ	Nume măsură	Descriere măsură	Tip măsură (11.3.a, 11.3b-l)	Codul corpului de apă de suprafață	Autoritate competentă responsabilă	Parteneri pentru implementarea efectivă a măsurii	Costuri planificate (Euro)			Sursa de finanțare a măsurii
								Investitii	* Operare/ Întreținere	Alte costuri	
258	NT	Alimentare cu apa in scop potabil	Construcția/ Extinderea infrastructurii pentru apă	11.3a	RORW12.1.43_B1	Ministerul Mediului, Apelor și Pădurilor, Ministerul Lucrărilor Publice, Dezvoltării și Administrației, Ministerul Fondurilor Europene	C.L.Icusesti	23530500,00	1196250,00	226250,00	OF
259	NT	Alimentare cu apa in scop potabil	Extindere/ Construire rețele aducțiune	11.3a	RORW12.1.53.63.3_B1	Ministerul Mediului, Apelor și Pădurilor, Ministerul Lucrărilor Publice, Dezvoltării și Administrației, Ministerul Fondurilor Europene	C.L.Margineni	2613482,00	194015,00	27803,00	OF
260	NT	Alimentare cu apa in scop potabil	Extindere/ Construire rețele aducțiune	11.3a	RORW12.1.42.5_B1	Ministerul Mediului, Apelor și Pădurilor, Ministerul Lucrărilor Publice, Dezvoltării și Administrației, Ministerul Fondurilor Europene	C.L.Moldoveni	589000,00	38000,00	0,00	OF
261	NT	Alimentare cu apa in scop potabil	Extindere/ Construire rețele aducțiune	11.3a	RORW12.1.53.60_B1	Ministerul Mediului, Apelor și Pădurilor, Ministerul Lucrărilor Publice, Dezvoltării și Administrației, Ministerul Fondurilor Europene	C.L.Negresti	1724848,00	72460,00	8892,00	OF
262	NT	Alimentare cu apa in scop potabil	Extindere/ Construire rețele aducțiune	11.3a	RORW12.1.43_B1	Ministerul Mediului, Apelor și Pădurilor, Ministerul Lucrărilor Publice, Dezvoltării și Administrației, Ministerul Fondurilor Europene	C.L.Negresti	0,00	0,00	0,00	
263	NT	Alimentare cu apa in scop potabil	Extindere/ Construire rețele aducțiune	11.3a	RORW12.1_B5	Ministerul Mediului, Apelor și Pădurilor, Ministerul Lucrărilor Publice, Dezvoltării și Administrației, Ministerul Fondurilor Europene	C.L. Oniceni	5612326,00	201645,00	28929,00	OF

Nr. crt.	Județ	Nume măsură	Descriere măsură	Tip măsură (11.3.a, 11.3b-l)	Codul corpului de apă de suprafață	Autoritate competentă responsabilă	Parteneri pentru implementarea efectivă a măsurii	Costuri planificate (Euro)			Sursa de finanțare a măsurii
								Investitii	* Operare/ Întreținere	Alte costuri	
264	NT	Alimentare cu apa in scop potabil	Extindere/ Construire rețele aducțiune	11.3a	RORW12.1_B5	Ministerul Mediului, Apelor și Pădurilor, Ministerul Lucrărilor Publice, Dezvoltării și Administrației, Ministerul Fondurilor Europene	C.L Pancesti	2584080,00	89600,00	13320,00	OF
265	NT	Alimentare cu apa in scop potabil	Extindere/ Construire rețele aducțiune	11.3a	RORW12.1.53_B4	Ministerul Mediului, Apelor și Pădurilor, Ministerul Lucrărilor Publice, Dezvoltării și Administrației, Ministerul Fondurilor Europene	C.L.Pangarati	353440,00	96800,00	3760,00	OF
266	NT	Alimentare cu apa in scop potabil	Extindere/ Construire rețele aducțiune	11.3a	RORW12.1.40.44_B1	Ministerul Mediului, Apelor și Pădurilor, Ministerul Lucrărilor Publice, Dezvoltării și Administrației, Ministerul Fondurilor Europene	C.J. APA SERV SA NEAMȚ; Comuna Pastraveni	0,00	0,00	0,00	
267	NT	Alimentare cu apa in scop potabil	Extindere/ Construire rețele aducțiune	11.3a	RORW12.1.40.44_B1	Ministerul Mediului, Apelor și Pădurilor, Ministerul Lucrărilor Publice, Dezvoltării și Administrației, Ministerul Fondurilor Europene	C.J. APA SERV SA NEAMȚ; Comuna Pastraveni	0,00	0,00	0,00	
268	NT	Alimentare cu apa in scop potabil	Extindere/ Construire rețele aducțiune	11.3a	RORW12.1.40_B3	Ministerul Mediului, Apelor și Pădurilor, Ministerul Lucrărilor Publice, Dezvoltării și Administrației, Ministerul Fondurilor Europene	C.L.Petricani	6679608,00	260160,00	34432,00	OF
269	NT	Alimentare cu apa in scop potabil	Extindere/ Construire rețele aducțiune	11.3a	RORW12.1.53_B6	Ministerul Mediului, Apelor și Pădurilor, Ministerul Lucrărilor Publice, Dezvoltării și Administrației, Ministerul Fondurilor Europene	C.L. Piatra Soimului	1914780,00	195850,00	20370,00	OF

Nr. crt.	Județ	Nume măsură	Descriere măsură	Tip măsură (11.3.a, 11.3b-l)	Codul corpului de apă de suprafață	Autoritate competentă responsabilă	Parteneri pentru implementarea efectivă a măsurii	Costuri planificate (Euro)			Sursa de finanțare a măsurii
								Investitii	* Operare/ Întreținere	Alte costuri	
270	NT	Alimentare cu apa in scop potabil	Extindere/ Construire rețele aducțiune	11.3a	RORW12.1.40.41_B1	Ministerul Mediului, Apelor și Pădurilor, Ministerul Lucrărilor Publice, Dezvoltării și Administrației, Ministerul Fondurilor Europene	C.L.Pipirig	2804960,00	292200,00	29840,00	OF
271	NT	Alimentare cu apa in scop potabil	reabil/modern rețelei de alim cu apa	11.3a	RORW12.1.40_B3	Ministerul Mediului, Apelor și Pădurilor, Ministerul Lucrărilor Publice, Dezvoltării și Administrației, Ministerul Fondurilor Europene	C.J. APA SERV SA NEAMȚ Raucesti	597464,00	165780,00	6356,00	OF
272	NT	Alimentare cu apa in scop potabil	Extindere/ Construire rețele aducțiune	11.3a	RORW12.1.40.47_B1	Ministerul Mediului, Apelor și Pădurilor, Ministerul Lucrărilor Publice, Dezvoltării și Administrației, Ministerul Fondurilor Europene	C.L.Razboieni	1502496,00	118920,00	15984,00	OF
273	NT	Alimentare cu apa in scop potabil	Extindere/ Construire rețele aducțiune	11.3a	RORW12.1.53.66_B1	Ministerul Mediului, Apelor și Pădurilor, Ministerul Lucrărilor Publice, Dezvoltării și Administrației, Ministerul Fondurilor Europene	C.L.Romani	0,00	0,00	0,00	
274	NT	Alimentare cu apa in scop potabil	Extindere/ Construire rețele aducțiune	11.3a	RORW12.1.42_B1	Ministerul Mediului, Apelor și Pădurilor, Ministerul Lucrărilor Publice, Dezvoltării și Administrației, Ministerul Fondurilor Europene	C.L Ruginoasa	3213014,00	201905,00	34181,00	OF
275	NT	Alimentare cu apa in scop potabil	Extindere/ Construire rețele aducțiune	11.3a	RORW12.1_B4	Ministerul Mediului, Apelor și Pădurilor, Ministerul Lucrărilor Publice, Dezvoltării și Administrației, Ministerul Fondurilor Europene	C.L.Sagna	1816075,00	112812,50	9362,50	OF

Nr. crt.	Județ	Nume măsură	Descriere măsură	Tip măsură (11.3.a, 11.3b-l)	Codul corpului de apă de suprafață	Autoritate competentă responsabilă	Parteneri pentru implementarea efectivă a măsurii	Costuri planificate (Euro)			Sursa de finanțare a măsurii
								Investitii	* Operare/ Întreținere	Alte costuri	
276	NT	Alimentare cu apa in scop potabil	extindere/ construire rețele aducțiune	11.3a	RORW12.1.42_B1	Ministerul Mediului, Apelor și Pădurilor, Ministerul Lucrărilor Publice, Dezvoltării și Administrației, Ministerul Fondurilor Europene	C.L.Secuieni	5555690,00	193175,00	28635,00	OF
277	NT	Alimentare cu apa in scop potabil	extindere/ construire rețele aducțiune	11.3a	RORW12.1.37a_B1	Ministerul Mediului, Apelor și Pădurilor, Ministerul Lucrărilor Publice, Dezvoltării și Administrației, Ministerul Fondurilor Europene	C.L.Stanita	3998716,00	137070,00	20614,00	OF
278	NT	Alimentare cu apa in scop potabil	extindere rețea distribu	11.3a	RORW12.1.53.60_B1	Ministerul Mediului, Apelor și Pădurilor, Ministerul Lucrărilor Publice, Dezvoltării și Administrației, Ministerul Fondurilor Europene	C.J. APA SERV SA NEAMȚ; Comuna Stefan cel Mare	740880,00	83600,00	6520,00	OF
279	NT	Alimentare cu apa in scop potabil	Extindere/ Construire rețele aducțiune	11.3a	RORW12.1_B4	Ministerul Mediului, Apelor și Pădurilor, Ministerul Lucrărilor Publice, Dezvoltării și Administrației, Ministerul Fondurilor Europene	C.J. APA SERV SA NEAMȚ Tamaseni	881908,00	153910,00	9382,00	OF
280	NT	Alimentare cu apa in scop potabil	Extindere/ Construire rețele aducțiune	11.3a	RORW12.1.53_B4	Ministerul Mediului, Apelor și Pădurilor, Ministerul Lucrărilor Publice, Dezvoltării și Administrației, Ministerul Fondurilor Europene	C.L.Tarcau	1526678,00	108685,00	11337,00	OF
281	NT	Alimentare cu apa in scop potabil	Extindere/ Construire rețele aducțiune	11.3a	RORW12.1.53.48_B2	Ministerul Mediului, Apelor și Pădurilor, Ministerul Lucrărilor Publice, Dezvoltării și Administrației, Ministerul Fondurilor Europene	C.L.Tasca	752000,00	78000,00	8000,00	OF

Nr. crt.	Județ	Nume măsură	Descriere măsură	Tip măsură (11.3.a, 11.3b-l)	Codul corpului de apă de suprafață	Autoritate competentă responsabilă	Parteneri pentru implementarea efectivă a măsurii	Costuri planificate (Euro)			Sursa de finanțare a măsurii
								Investitii	* Operare/ Întreținere	Alte costuri	
282	NT	Alimentare cu apa in scop potabil	Extindere/ Construire rețele aducțiune	11.3a	RORW12.1.69.33_B1	Ministerul Mediului, Apelor și Pădurilor, Ministerul Lucrărilor Publice, Dezvoltării și Administrației, Ministerul Fondurilor Europene	C.L.Tazlau	1406500,00	74250,00	7250,00	OF
283	NT	Alimentare cu apa in scop potabil	Extindere/ Construire rețele aducțiune	11.3a	RORW12.1_B5	Ministerul Mediului, Apelor și Pădurilor, Ministerul Lucrărilor Publice, Dezvoltării și Administrației, Ministerul Fondurilor Europene	C.L.Trifesti	3725176,00	173020,00	19204,00	OF
284	NT	Alimentare cu apa in scop potabil	Extindere/ Construire rețele aducțiune	11.3a	RORW12.1.40.47_B1	Ministerul Mediului, Apelor și Pădurilor, Ministerul Lucrărilor Publice, Dezvoltării și Administrației, Ministerul Fondurilor Europene	C.L.Tupilati	3967364,00	248030,00	42206,00	OF
285	NT	Alimentare cu apa in scop potabil	Extindere/ Construire rețele aducțiune	11.3a	RORW12.1.40.44_B1	Ministerul Mediului, Apelor și Pădurilor, Ministerul Lucrărilor Publice, Dezvoltării și Administrației, Ministerul Fondurilor Europene	C.L.Urecheni	2487428,00	188310,00	26462,00	OF
286	NT	Alimentare cu apa in scop potabil	Extindere/ Construire rețele aducțiune	11.3a	RORW12.1_B5	Ministerul Mediului, Apelor și Pădurilor, Ministerul Lucrărilor Publice, Dezvoltării și Administrației, Ministerul Fondurilor Europene	C.L Valea Ursului	4456086,00	178845,00	22969,00	OF
287	NT	Alimentare cu apa in scop potabil	Extindere/ Construire rețele aducțiune	11.3a	RORW12.1.53_B6	Ministerul Mediului, Apelor și Pădurilor, Ministerul Lucrărilor Publice, Dezvoltării și Administrației, Ministerul Fondurilor Europene	C.L Valeni	2968012,00	100490,00	15298,00	OF

Nr. crt.	Județ	Nume măsură	Descriere măsură	Tip măsură (11.3.a, 11.3b-l)	Codul corpului de apă de suprafață	Autoritate competentă responsabilă	Parteneri pentru implementarea efectivă a măsurii	Costuri planificate (Euro)			Sursa de finanțare a măsurii
								Investitii	* Operare/ Întreținere	Alte costuri	
288	NT	Alimentare cu apa in scop potabil	Extindere/ Construire rețele aducțiune	11.3a	RORW12.1.40.41_B1	Ministerul Mediului, Apelor și Pădurilor, Ministerul Lucrărilor Publice, Dezvoltării și Administrației, Ministerul Fondurilor Europene	C.L.Vanatori Neamt	710170,00	168775,00	7555,00	OF
289	NT	Alimentare cu apa in scop potabil	Construcția /extinderea infrastructurii pt. apa	11.3a	RORW12.1.55_B1	Ministerul Mediului, Apelor și Pădurilor, Ministerul Lucrărilor Publice, Dezvoltării și Administrației, Ministerul Fondurilor Europene	C.L.Bahna	costul aferent masurii se regaseste in costul total pe judet	0,00	0,00	
290	NT	Alimentare cu apa in scop potabil	Construcția /extinderea infrastructurii pt. apa	11.3a	RORW12.1.55_B1	Ministerul Mediului, Apelor și Pădurilor, Ministerul Lucrărilor Publice, Dezvoltării și Administrației, Ministerul Fondurilor Europene	CL.Arămești	costul aferent masurii se regaseste in costul total pe judet	0,00	0,00	
291	NT	Alimentare cu apa in scop potabil	Construcția /extinderea infrastructurii pt. apa	11.3a	RORW12.1.55_B1	Ministerul Mediului, Apelor și Pădurilor, Ministerul Lucrărilor Publice, Dezvoltării și Administrației, Ministerul Fondurilor Europene	CL.Băhnișoara	costul aferent masurii se regaseste in costul total pe judet	0,00	0,00	
292	NT	Alimentare cu apa in scop potabil	Construcția /extinderea infrastructurii pt. apa	11.3a	RORW12.1.55_B1	Ministerul Mediului, Apelor și Pădurilor, Ministerul Lucrărilor Publice, Dezvoltării și Administrației, Ministerul Fondurilor Europene	CL.Broșteni	costul aferent masurii se regaseste in costul total pe judet	0,00	0,00	
293	NT	Alimentare cu apa in scop potabil	Construcția /extinderea infrastructurii pt. apa	11.3a	RORW12.1.55_B1	Ministerul Mediului, Apelor și Pădurilor, Ministerul Lucrărilor Publice, Dezvoltării și Administrației, Ministerul Fondurilor Europene	CL.Izvoare	costul aferent masurii se regaseste in costul total pe judet	0,00	0,00	

Nr. crt.	Județ	Nume măsură	Descriere măsură	Tip măsură (11.3.a, 11.3b-l)	Codul corpului de apă de suprafață	Autoritate competentă responsabilă	Parteneri pentru implementarea efectivă a măsurii	Costuri planificate (Euro)			Sursa de finanțare a măsurii
								Investitii	* Operare/ Întreținere	Alte costuri	
294	NT	Alimentare cu apa in scop potabil	Constructia /extinderea infrastructurii pt. apa	11.3a	RORW12.1.55_B1	Ministerul Mediului, Apelor și Pădurilor, Ministerul Lucrărilor Publice, Dezvoltării și Administrației, Ministerul Fondurilor Europene	CL.Liliac	costul aferent masurii se regaseste in costul total pe judet	0,00	0,00	
295	NT	Alimentare cu apa in scop potabil	Constructia /extinderea infrastructurii pt. apa	11.3a	RORW12.1.55_B1	Ministerul Mediului, Apelor și Pădurilor, Ministerul Lucrărilor Publice, Dezvoltării și Administrației, Ministerul Fondurilor Europene	CL.Țuțcanii din Deal	costul aferent masurii se regaseste in costul total pe judet	0,00	0,00	
296	NT	Alimentare cu apa in scop potabil	Constructia /extinderea infrastructurii pt. apa	11.3a	RORW12.1.55_B1	Ministerul Mediului, Apelor și Pădurilor, Ministerul Lucrărilor Publice, Dezvoltării și Administrației, Ministerul Fondurilor Europene	CL.Țuțcanii din Vale	costul aferent masurii se regaseste in costul total pe judet	0,00	0,00	
297	NT	Alimentare cu apa in scop potabil	Constructia /extinderea infrastructurii pt. apa	11.3a	RORW12.1.43_B1	Ministerul Mediului, Apelor și Pădurilor, Ministerul Lucrărilor Publice, Dezvoltării și Administrației, Ministerul Fondurilor Europene	C.L.Bargaoani	costul aferent masurii se regaseste in costul total pe judet	0,00	0,00	
298	NT	Alimentare cu apa in scop potabil	Constructia /extinderea infrastructurii pt. apa	11.3a	RORW12.1.43_B1	Ministerul Mediului, Apelor și Pădurilor, Ministerul Lucrărilor Publice, Dezvoltării și Administrației, Ministerul Fondurilor Europene	C.L.Bahna Mare	costul aferent masurii se regaseste in costul total pe judet	0,00	0,00	
299	NT	Alimentare cu apa in scop potabil	Constructia /extinderea infrastructurii pt. apa	11.3a	RORW12.1.43_B1	Ministerul Mediului, Apelor și Pădurilor, Ministerul Lucrărilor Publice, Dezvoltării și Administrației, Ministerul Fondurilor Europene	C.L.Baratca	costul aferent masurii se regaseste in costul total pe judet	0,00	0,00	

Nr. crt.	Județ	Nume măsură	Descriere măsură	Tip măsură (11.3.a, 11.3b-l)	Codul corpului de apă de suprafață	Autoritate competentă responsabilă	Parteneri pentru implementarea efectivă a măsurii	Costuri planificate (Euro)			Sursa de finanțare a măsurii
								Investitii	* Operare/ Întreținere	Alte costuri	
300	NT	Alimentare cu apa in scop potabil	Constructia /extinderea infrastructurii pt. apa	11.3a	RORW12.1.43_B1	Ministerul Mediului, Apelor și Pădurilor, Ministerul Lucrărilor Publice, Dezvoltării și Administrației, Ministerul Fondurilor Europene	C.L.Balanesti	costul aferent masurii se regaseste in costul total pe judet	0,00	0,00	
301	NT	Alimentare cu apa in scop potabil	Constructia /extinderea infrastructurii pt. apa	11.3a	RORW12.1.43_B1	Ministerul Mediului, Apelor și Pădurilor, Ministerul Lucrărilor Publice, Dezvoltării și Administrației, Ministerul Fondurilor Europene	C.L.Breaza	costul aferent masurii se regaseste in costul total pe judet	0,00	0,00	
302	NT	Alimentare cu apa in scop potabil	Constructia /extinderea infrastructurii pt. apa	11.3a	RORW12.1.43_B1	Ministerul Mediului, Apelor și Pădurilor, Ministerul Lucrărilor Publice, Dezvoltării și Administrației, Ministerul Fondurilor Europene	C.L.Certieni	costul aferent masurii se regaseste in costul total pe judet	0,00	0,00	
303	NT	Alimentare cu apa in scop potabil	Constructia /extinderea infrastructurii pt. apa	11.3a	RORW12.1.43_B1	Ministerul Mediului, Apelor și Pădurilor, Ministerul Lucrărilor Publice, Dezvoltării și Administrației, Ministerul Fondurilor Europene	C.L.Chilia	costul aferent masurii se regaseste in costul total pe judet	0,00	0,00	
304	NT	Alimentare cu apa in scop potabil	Constructia /extinderea infrastructurii pt. apa	11.3a	RORW12.1.43_B1	Ministerul Mediului, Apelor și Pădurilor, Ministerul Lucrărilor Publice, Dezvoltării și Administrației, Ministerul Fondurilor Europene	C.L.Darloaia	costul aferent masurii se regaseste in costul total pe judet	0,00	0,00	
305	NT	Alimentare cu apa in scop potabil	Constructia /extinderea infrastructurii pt. apa	11.3a	RORW12.1.43_B1	Ministerul Mediului, Apelor și Pădurilor, Ministerul Lucrărilor Publice, Dezvoltării și Administrației, Ministerul Fondurilor Europene	C.L.Ghelaiesti	costul aferent masurii se regaseste in costul total pe judet	0,00	0,00	

Nr. crt.	Județ	Nume măsură	Descriere măsură	Tip măsură (11.3.a, 11.3b-l)	Codul corpului de apă de suprafață	Autoritate competentă responsabilă	Parteneri pentru implementarea efectivă a măsurii	Costuri planificate (Euro)			Sursa de finanțare a măsurii
								Investitii	* Operare/ Întreținere	Alte costuri	
306	NT	Alimentare cu apa in scop potabil	Constructia /extinderea infrastructurii pt. apa	11.3a	RORW12.1.43_B1	Ministerul Mediului, Apelor și Pădurilor, Ministerul Lucrărilor Publice, Dezvoltării și Administrației, Ministerul Fondurilor Europene	C.L.Hartop	costul aferent masurii se regaseste in costul total pe judet	0,00	0,00	
307	NT	Alimentare cu apa in scop potabil	Constructia /extinderea infrastructurii pt. apa	11.3a	RORW12.1.43_B1	Ministerul Mediului, Apelor și Pădurilor, Ministerul Lucrărilor Publice, Dezvoltării și Administrației, Ministerul Fondurilor Europene	C.L.Homiceni	costul aferent masurii se regaseste in costul total pe judet	0,00	0,00	
308	NT	Alimentare cu apa in scop potabil	Constructia /extinderea infrastructurii pt. apa	11.3a	RORW12.1.43_B1	Ministerul Mediului, Apelor și Pădurilor, Ministerul Lucrărilor Publice, Dezvoltării și Administrației, Ministerul Fondurilor Europene	C.L.Talpa	costul aferent masurii se regaseste in costul total pe judet	0,00	0,00	
309	NT	Alimentare cu apa in scop potabil	Constructia /extinderea infrastructurii pt. apa	11.3a	RORW12.1.43_B1	Ministerul Mediului, Apelor și Pădurilor, Ministerul Lucrărilor Publice, Dezvoltării și Administrației, Ministerul Fondurilor Europene	C.L.Vladiceni	costul aferent masurii se regaseste in costul total pe judet	0,00	0,00	
310	NT	Alimentare cu apa in scop potabil	Constructia /extinderea infrastructurii pt. apa	11.3a	RORW12.1.53.41_B2	Ministerul Mediului, Apelor și Pădurilor, Ministerul Lucrărilor Publice, Dezvoltării și Administrației, Ministerul Fondurilor Europene	C.L.Ceahlau	costul aferent masurii se regaseste in costul total pe judet	0,00	0,00	
311	NT	Alimentare cu apa in scop potabil	Constructia /extinderea infrastructurii pt. apa	11.3a	RORW12.1.53.60_B1	Ministerul Mediului, Apelor și Pădurilor, Ministerul Lucrărilor Publice, Dezvoltării și Administrației, Ministerul Fondurilor Europene	C.L.Casaria	costul aferent masurii se regaseste in costul total pe judet	0,00	0,00	

Nr. crt.	Județ	Nume măsură	Descriere măsură	Tip măsură (11.3.a, 11.3b-l)	Codul corpului de apă de suprafață	Autoritate competentă responsabilă	Parteneri pentru implementarea efectivă a măsurii	Costuri planificate (Euro)			Sursa de finanțare a măsurii
								Investitii	* Operare/ Întreținere	Alte costuri	
312	NT	Alimentare cu apa in scop potabil	Constructia /extinderea infrastructurii pt. apa	11.3a	RORW12.1.53.60_B1	Ministerul Mediului, Apelor și Pădurilor, Ministerul Lucrărilor Publice, Dezvoltării și Administrației, Ministerul Fondurilor Europene	C.L.Sarata	costul aferent masurii se regaseste in costul total pe judet	0,00	0,00	
313	NT	Alimentare cu apa in scop potabil	Constructia /extinderea infrastructurii pt. apa	11.3a	RORW12.1.43_B1	Ministerul Mediului, Apelor și Pădurilor, Ministerul Lucrărilor Publice, Dezvoltării și Administrației, Ministerul Fondurilor Europene	C.L.Dulcesti	costul aferent masurii se regaseste in costul total pe judet	0,00	0,00	
314	NT	Alimentare cu apa in scop potabil	Constructia /extinderea infrastructurii pt. apa	11.3a	RORW12.1.43_B1	Ministerul Mediului, Apelor și Pădurilor, Ministerul Lucrărilor Publice, Dezvoltării și Administrației, Ministerul Fondurilor Europene	C.L.Britcani	costul aferent masurii se regaseste in costul total pe judet	0,00	0,00	
315	NT	Alimentare cu apa in scop potabil	Constructia /extinderea infrastructurii pt. apa	11.3a	RORW12.1.43_B1	Ministerul Mediului, Apelor și Pădurilor, Ministerul Lucrărilor Publice, Dezvoltării și Administrației, Ministerul Fondurilor Europene	C.L.Carlig	costul aferent masurii se regaseste in costul total pe judet	0,00	0,00	
316	NT	Alimentare cu apa in scop potabil	Constructia /extinderea infrastructurii pt. apa	11.3a	RORW12.1.43_B1	Ministerul Mediului, Apelor și Pădurilor, Ministerul Lucrărilor Publice, Dezvoltării și Administrației, Ministerul Fondurilor Europene	C.L.Corhana	costul aferent masurii se regaseste in costul total pe judet	0,00	0,00	
317	NT	Alimentare cu apa in scop potabil	Constructia /extinderea infrastructurii pt. apa	11.3a	RORW12.1.43_B1	Ministerul Mediului, Apelor și Pădurilor, Ministerul Lucrărilor Publice, Dezvoltării și Administrației, Ministerul Fondurilor Europene	C.L.Rosiori	costul aferent masurii se regaseste in costul total pe judet	0,00	0,00	

Nr. crt.	Județ	Nume măsură	Descriere măsură	Tip măsură (11.3.a, 11.3b-l)	Codul corpului de apă de suprafață	Autoritate competentă responsabilă	Parteneri pentru implementarea efectivă a măsurii	Costuri planificate (Euro)			Sursa de finanțare a măsurii
								Investitii	* Operare/ Întreținere	Alte costuri	
318	NT	Alimentare cu apa in scop potabil	Constructia /extinderea infrastructurii pt. apa	11.3a	RORW12.1.53.66_B1	Ministerul Mediului, Apelor și Pădurilor, Ministerul Lucrărilor Publice, Dezvoltării și Administrației, Ministerul Fondurilor Europene	C.L.Faurei	costul aferent masurii se regaseste in costul total pe judet	0,00	0,00	
319	NT	Alimentare cu apa in scop potabil	Constructia /extinderea infrastructurii pt. apa	11.3a	RORW12.1.53.66_B1	Ministerul Mediului, Apelor și Pădurilor, Ministerul Lucrărilor Publice, Dezvoltării și Administrației, Ministerul Fondurilor Europene	C.L.Budesti	costul aferent masurii se regaseste in costul total pe judet	0,00	0,00	
320	NT	Alimentare cu apa in scop potabil	Constructia /extinderea infrastructurii pt. apa	11.3a	RORW12.1.53.66_B1	Ministerul Mediului, Apelor și Pădurilor, Ministerul Lucrărilor Publice, Dezvoltării și Administrației, Ministerul Fondurilor Europene	C.L.Climesti	costul aferent masurii se regaseste in costul total pe judet	0,00	0,00	
321	NT	Alimentare cu apa in scop potabil	Constructia /extinderea infrastructurii pt. apa	11.3a	RORW12.1.53.66_B1	Ministerul Mediului, Apelor și Pădurilor, Ministerul Lucrărilor Publice, Dezvoltării și Administrației, Ministerul Fondurilor Europene	C.L.Micsunesti	costul aferent masurii se regaseste in costul total pe judet	0,00	0,00	
322	NT	Alimentare cu apa in scop potabil	Constructia /extinderea infrastructurii pt. apa	11.3a	RORW12.1.53.66_B1	Ministerul Mediului, Apelor și Pădurilor, Ministerul Lucrărilor Publice, Dezvoltării și Administrației, Ministerul Fondurilor Europene	C.L.Caciulesti	costul aferent masurii se regaseste in costul total pe judet	0,00	0,00	
323	NT	Alimentare cu apa in scop potabil	Constructia /extinderea infrastructurii pt. apa	11.3a	RORW12.1.53.66_B1	Ministerul Mediului, Apelor și Pădurilor, Ministerul Lucrărilor Publice, Dezvoltării și Administrației, Ministerul Fondurilor Europene	C.L.Danesti	costul aferent masurii se regaseste in costul total pe judet	0,00	0,00	

Nr. crt.	Județ	Nume măsură	Descriere măsură	Tip măsură (11.3.a, 11.3b-l)	Codul corpului de apă de suprafață	Autoritate competentă responsabilă	Parteneri pentru implementarea efectivă a măsurii	Costuri planificate (Euro)			Sursa de finanțare a măsurii
								Investitii	* Operare/ Întreținere	Alte costuri	
324	NT	Alimentare cu apa in scop potabil	Constructia /extinderea infrastructurii pt. apa	11.3a	RORW12.1.53.66_B1	Ministerul Mediului, Apelor și Pădurilor, Ministerul Lucrărilor Publice, Dezvoltării și Administrației, Ministerul Fondurilor Europene	C.L.Doina	costul aferent masurii se regaseste in costul total pe judet	0,00	0,00	
325	NT	Alimentare cu apa in scop potabil	Constructia /extinderea infrastructurii pt. apa	11.3a	RORW12.1.53.66_B1	Ministerul Mediului, Apelor și Pădurilor, Ministerul Lucrărilor Publice, Dezvoltării și Administrației, Ministerul Fondurilor Europene	C.L.Turturesti	costul aferent masurii se regaseste in costul total pe judet	0,00	0,00	
326	NT	Alimentare cu apa in scop potabil	Constructia /extinderea infrastructurii pt. apa	11.3a	RORW12.1.53.66_B1	Ministerul Mediului, Apelor și Pădurilor, Ministerul Lucrărilor Publice, Dezvoltării și Administrației, Ministerul Fondurilor Europene	C.L.Versesti	costul aferent masurii se regaseste in costul total pe judet	0,00	0,00	
327	NT	Alimentare cu apa in scop potabil	Constructia /extinderea infrastructurii pt. apa	11.3a	RORW12.1.43_B1	Ministerul Mediului, Apelor și Pădurilor, Ministerul Lucrărilor Publice, Dezvoltării și Administrației, Ministerul Fondurilor Europene	C.L.Icusesti	costul aferent masurii se regaseste in costul total pe judet	0,00	0,00	
328	NT	Alimentare cu apa in scop potabil	Constructia /extinderea infrastructurii pt. apa	11.3a	RORW12.1.43_B1	Ministerul Mediului, Apelor și Pădurilor, Ministerul Lucrărilor Publice, Dezvoltării și Administrației, Ministerul Fondurilor Europene	C.L.Batranesti	costul aferent masurii se regaseste in costul total pe judet	0,00	0,00	
329	NT	Alimentare cu apa in scop potabil	Constructia /extinderea infrastructurii pt. apa	11.3a	RORW12.1.43_B1	Ministerul Mediului, Apelor și Pădurilor, Ministerul Lucrărilor Publice, Dezvoltării și Administrației, Ministerul Fondurilor Europene	C.L.Mesteacan	costul aferent masurii se regaseste in costul total pe judet	0,00	0,00	

Nr. crt.	Județ	Nume măsură	Descriere măsură	Tip măsură (11.3.a, 11.3b-l)	Codul corpului de apă de suprafață	Autoritate competentă responsabilă	Parteneri pentru implementarea efectivă a măsurii	Costuri planificate (Euro)			Sursa de finanțare a măsurii
								Investitii	* Operare/ Întreținere	Alte costuri	
330	NT	Alimentare cu apa in scop potabil	Constructia /extinderea infrastructurii pt. apa	11.3a	RORW12.1.43_B1	Ministerul Mediului, Apelor și Pădurilor, Ministerul Lucrărilor Publice, Dezvoltării și Administrației, Ministerul Fondurilor Europene	C.L.Rocna	costul aferent masurii se regaseste in costul total pe judet	0,00	0,00	
331	NT	Alimentare cu apa in scop potabil	Constructia /extinderea infrastructurii pt. apa	11.3a	RORW12.1.43_B1	Ministerul Mediului, Apelor și Pădurilor, Ministerul Lucrărilor Publice, Dezvoltării și Administrației, Ministerul Fondurilor Europene	C.L.Spiridonesti	costul aferent masurii se regaseste in costul total pe judet	0,00	0,00	
332	NT	Alimentare cu apa in scop potabil	Constructia /extinderea infrastructurii pt. apa	11.3a	RORW12.1.43_B1	Ministerul Mediului, Apelor și Pădurilor, Ministerul Lucrărilor Publice, Dezvoltării și Administrației, Ministerul Fondurilor Europene	C.L.Tabara	costul aferent masurii se regaseste in costul total pe judet	0,00	0,00	
333	NT	Alimentare cu apa in scop potabil	Extindere/ Construire rețele aducțiune	11.3a	RORW12.1.42.5_B1	Ministerul Mediului, Apelor și Pădurilor, Ministerul Lucrărilor Publice, Dezvoltării și Administrației, Ministerul Fondurilor Europene	C.L.Moldoveni	553472,00	29440,00	5888,00	
334	NT	Alimentare cu apa in scop potabil	Extindere/ Construire rețele aducțiune	11.3a	RORW12.1.42.5_B1	Ministerul Mediului, Apelor și Pădurilor, Ministerul Lucrărilor Publice, Dezvoltării și Administrației, Ministerul Fondurilor Europene	C.L.Moldoveni	costul aferent masurii se regaseste in costul total pe judet	0,00	0,00	
335	NT	Alimentare cu apa in scop potabil	Constructia /extinderea infrastructurii pt. apa	11.3a	RORW12.1.40_B3	Ministerul Mediului, Apelor și Pădurilor, Ministerul Lucrărilor Publice, Dezvoltării și Administrației, Ministerul Fondurilor Europene	C.L.Boistea	costul aferent masurii se regaseste in costul total pe judet	0,00	0,00	

Nr. crt.	Județ	Nume măsură	Descriere măsură	Tip măsură (11.3.a, 11.3b-l)	Codul corpului de apă de suprafață	Autoritate competentă responsabilă	Parteneri pentru implementarea efectivă a măsurii	Costuri planificate (Euro)			Sursa de finanțare a măsurii
								Investitii	* Operare/ Întreținere	Alte costuri	
336	NT	Alimentare cu apa in scop potabil	Constructia /extinderea infrastructurii pt. apa	11.3a	RORW12.1.40_B3	Ministerul Mediului, Apelor și Pădurilor, Ministerul Lucrărilor Publice, Dezvoltării și Administrației, Ministerul Fondurilor Europene	C.L.Tarpesti	costul aferent masurii se regaseste in costul total pe judet	0,00	0,00	
337	NT	Alimentare cu apa in scop potabil	Constructia /extinderea infrastructurii pt. apa	11.3a	RORW12.1.40_B3	Ministerul Mediului, Apelor și Pădurilor, Ministerul Lucrărilor Publice, Dezvoltării și Administrației, Ministerul Fondurilor Europene	C.L.Tolici	costul aferent masurii se regaseste in costul total pe judet	0,00	0,00	
338	NT	Alimentare cu apa in scop potabil	Extindere/ Construire rețele aducțiune	11.3a	RORW12.1.53_B4	Ministerul Mediului, Apelor și Pădurilor, Ministerul Lucrărilor Publice, Dezvoltării și Administrației, Ministerul Fondurilor Europene	C.J. APA SERV SA NEAMȚ; Comuna Poiana Teiului	1144168,00	135860,00	12172,00	OF
339	NT	Alimentare cu apa in scop potabil	Extindere/ Construire rețele aducțiune	11.3a	RORW12.1.53_B4	Ministerul Mediului, Apelor și Pădurilor, Ministerul Lucrărilor Publice, Dezvoltării și Administrației, Ministerul Fondurilor Europene	C.J. APA SERV SA NEAMȚ; Comuna Poiana Teiului	0,00	0,00	0,00	
340	NT	Alimentare cu apa in scop potabil	Extindere/ Construire rețele aducțiune	11.3a	RORW12.1.53_B4	Ministerul Mediului, Apelor și Pădurilor, Ministerul Lucrărilor Publice, Dezvoltării și Administrației, Ministerul Fondurilor Europene	C.J. APA SERV SA NEAMȚ; Comuna Poiana Teiului	0,00	0,00	0,00	
341	NT	Alimentare cu apa in scop potabil	Extindere/ Construire rețele aducțiune	11.3a	RORW12.1.53_B4	Ministerul Mediului, Apelor și Pădurilor, Ministerul Lucrărilor Publice, Dezvoltării și Administrației, Ministerul Fondurilor Europene	C.J. APA SERV SA NEAMȚ; Comuna Poiana Teiului	0,00	0,00	0,00	

Nr. crt.	Județ	Nume măsură	Descriere măsură	Tip măsură (11.3.a, 11.3b-l)	Codul corpului de apă de suprafață	Autoritate competentă responsabilă	Parteneri pentru implementarea efectivă a măsurii	Costuri planificate (Euro)			Sursa de finanțare a măsurii
								Investitii	* Operare/ Întreținere	Alte costuri	
342	NT	Alimentare cu apa in scop potabil	Extindere/ Construire rețele aducțiune	11.3a	RORW12.1.53_B4	Ministerul Mediului, Apelor și Pădurilor, Ministerul Lucrărilor Publice, Dezvoltării și Administrației, Ministerul Fondurilor Europene	C.J. APA SERV SA NEAMȚ; Comuna Poiana Teiului	0,00	0,00	0,00	
343	NT	Alimentare cu apa in scop potabil	Extindere/ Construire rețele aducțiune	11.3a	RORW12.1.53_B4	Ministerul Mediului, Apelor și Pădurilor, Ministerul Lucrărilor Publice, Dezvoltării și Administrației, Ministerul Fondurilor Europene	C.J. APA SERV SA NEAMȚ; Comuna Poiana Teiului	0,00	0,00	0,00	
344	NT	Alimentare cu apa in scop potabil	Extindere/ Construire rețele aducțiune	11.3a	RORW12.1.53_B4	Ministerul Mediului, Apelor și Pădurilor, Ministerul Lucrărilor Publice, Dezvoltării și Administrației, Ministerul Fondurilor Europene	C.L.Paraul Fagului	costul aferent masurii se regaseste in costul total pe judet	0,00	0,00	
345	NT	Alimentare cu apa in scop potabil	Extindere/ Construire rețele aducțiune	11.3a	RORW12.1.53_B4	Ministerul Mediului, Apelor și Pădurilor, Ministerul Lucrărilor Publice, Dezvoltării și Administrației, Ministerul Fondurilor Europene	C.L.Topoliceeni	costul aferent masurii se regaseste in costul total pe judet	0,00	0,00	
346	NT	Alimentare cu apa in scop potabil	Extindere/ Construire rețele aducțiune	11.3a	RORW12.1.40.47_B1	Ministerul Mediului, Apelor și Pădurilor, Ministerul Lucrărilor Publice, Dezvoltării și Administrației, Ministerul Fondurilor Europene	C.L.Razboieni	costul aferent masurii se regaseste in costul total pe judet	0,00	0,00	
347	NT	Alimentare cu apa in scop potabil	Extindere/ Construire rețele aducțiune	11.3a	RORW12.1.40.47_B1	Ministerul Mediului, Apelor și Pădurilor, Ministerul Lucrărilor Publice, Dezvoltării și Administrației, Ministerul Fondurilor Europene	C.L.Razboienii De Jos	costul aferent masurii se regaseste in costul total pe judet	0,00	0,00	

Nr. crt.	Județ	Nume măsură	Descriere măsură	Tip măsură (11.3.a, 11.3b-l)	Codul corpului de apă de suprafață	Autoritate competentă responsabilă	Parteneri pentru implementarea efectivă a măsurii	Costuri planificate (Euro)			Sursa de finanțare a măsurii
								Investitii	* Operare/ Întreținere	Alte costuri	
348	NT	Alimentare cu apa in scop potabil	Extindere/ Construire rețele aducțiune	11.3a	RORW12.1.40.47_B1	Ministerul Mediului, Apelor și Pădurilor, Ministerul Lucrărilor Publice, Dezvoltării și Administrației, Ministerul Fondurilor Europene	C.L.Borseni	costul aferent masurii se regaseste in costul total pe judet	0,00	0,00	
349	NT	Alimentare cu apa in scop potabil	Extindere/ Construire rețele aducțiune	11.3a	RORW12.1.40.47_B1	Ministerul Mediului, Apelor și Pădurilor, Ministerul Lucrărilor Publice, Dezvoltării și Administrației, Ministerul Fondurilor Europene	C.L.Valea Alba	costul aferent masurii se regaseste in costul total pe judet	0,00	0,00	
350	NT	Alimentare cu apa in scop potabil	Extindere/ Construire rețele aducțiune	11.3a	RORW12.1.40.47_B1	Ministerul Mediului, Apelor și Pădurilor, Ministerul Lucrărilor Publice, Dezvoltării și Administrației, Ministerul Fondurilor Europene	C.L.Valea Mare	costul aferent masurii se regaseste in costul total pe judet	0,00	0,00	
351	NT	Alimentare cu apa in scop potabil	Extindere/ Construire rețele aducțiune	11.3a	RORW12.1.42.5_B1	Ministerul Mediului, Apelor și Pădurilor, Ministerul Lucrărilor Publice, Dezvoltării și Administrației, Ministerul Fondurilor Europene	C.L.Secuienii Noi	costul aferent masurii se regaseste in costul total pe judet	0,00	0,00	
352	NT	Alimentare cu apa in scop potabil	Extindere/ Construire rețele aducțiune	11.3a	RORW12.1.42.5_B1	Ministerul Mediului, Apelor și Pădurilor, Ministerul Lucrărilor Publice, Dezvoltării și Administrației, Ministerul Fondurilor Europene	C.L.Basta	costul aferent masurii se regaseste in costul total pe judet	0,00	0,00	
353	NT	Alimentare cu apa in scop potabil	Extindere/ Construire rețele aducțiune	11.3a	RORW12.1.42.5_B1	Ministerul Mediului, Apelor și Pădurilor, Ministerul Lucrărilor Publice, Dezvoltării și Administrației, Ministerul Fondurilor Europene	C.L.Barjoveni	costul aferent masurii se regaseste in costul total pe judet	0,00	0,00	

Nr. crt.	Județ	Nume măsură	Descriere măsură	Tip măsură (11.3.a, 11.3b-l)	Codul corpului de apă de suprafață	Autoritate competentă responsabilă	Parteneri pentru implementarea efectivă a măsurii	Costuri planificate (Euro)			Sursa de finanțare a măsurii
								Investitii	* Operare/ Întreținere	Alte costuri	
354	NT	Alimentare cu apa in scop potabil	Extindere/ Construire rețele aducțiune	11.3a	RORW12.1.42.5_B1	Ministerul Mediului, Apelor și Pădurilor, Ministerul Lucrărilor Publice, Dezvoltării și Administrației, Ministerul Fondurilor Europene	C.L.Bogzesti	costul aferent masurii se regaseste in costul total pe judet	0,00	0,00	
355	NT	Alimentare cu apa in scop potabil	Extindere/ Construire rețele aducțiune	11.3a	RORW12.1.42.5_B1	Ministerul Mediului, Apelor și Pădurilor, Ministerul Lucrărilor Publice, Dezvoltării și Administrației, Ministerul Fondurilor Europene	C.L.Butnaresti	costul aferent masurii se regaseste in costul total pe judet	0,00	0,00	
356	NT	Alimentare cu apa in scop potabil	Extindere/ Construire rețele aducțiune	11.3a	RORW12.1.42.5_B1	Ministerul Mediului, Apelor și Pădurilor, Ministerul Lucrărilor Publice, Dezvoltării și Administrației, Ministerul Fondurilor Europene	C.L.Giulesti	costul aferent masurii se regaseste in costul total pe judet	0,00	0,00	
357	NT	Alimentare cu apa in scop potabil	Extindere/ Construire rețele aducțiune	11.3a	RORW12.1.42.5_B1	Ministerul Mediului, Apelor și Pădurilor, Ministerul Lucrărilor Publice, Dezvoltării și Administrației, Ministerul Fondurilor Europene	C.L.Prajesti	costul aferent masurii se regaseste in costul total pe judet	0,00	0,00	
358	NT	Alimentare cu apa in scop potabil	Extindere/ Construire rețele aducțiune	11.3a	RORW12.1.42.5_B1	Ministerul Mediului, Apelor și Pădurilor, Ministerul Lucrărilor Publice, Dezvoltării și Administrației, Ministerul Fondurilor Europene	C.L.Uncesti	costul aferent masurii se regaseste in costul total pe judet	0,00	0,00	
359	NT	Alimentare cu apa in scop potabil	Extindere/ Construire rețele aducțiune	11.3a	RORW12.1.37a_B1	Ministerul Mediului, Apelor și Pădurilor, Ministerul Lucrărilor Publice, Dezvoltării și Administrației, Ministerul Fondurilor Europene	C.L.Stanita	costul aferent masurii se regaseste in costul total pe judet	0,00	0,00	

Nr. crt.	Județ	Nume măsură	Descriere măsură	Tip măsură (11.3.a, 11.3b-l)	Codul corpului de apă de suprafață	Autoritate competentă responsabilă	Parteneri pentru implementarea efectivă a măsurii	Costuri planificate (Euro)			Sursa de finanțare a măsurii
								Investitii	* Operare/ Întreținere	Alte costuri	
360	NT	Alimentare cu apa in scop potabil	Extindere/ Construire rețele aducțiune	11.3a	RORW12.1.37a_B1	Ministerul Mediului, Apelor și Pădurilor, Ministerul Lucrărilor Publice, Dezvoltării și Administrației, Ministerul Fondurilor Europene	C.L.Chicerea	costul aferent masurii se regaseste in costul total pe judet	0,00	0,00	
361	NT	Alimentare cu apa in scop potabil	Extindere/ Construire rețele aducțiune	11.3a	RORW12.1.37a_B1	Ministerul Mediului, Apelor și Pădurilor, Ministerul Lucrărilor Publice, Dezvoltării și Administrației, Ministerul Fondurilor Europene	C.L.Ghidion	costul aferent masurii se regaseste in costul total pe judet	0,00	0,00	
362	NT	Alimentare cu apa in scop potabil	Extindere/ Construire rețele aducțiune	11.3a	RORW12.1.37a_B1	Ministerul Mediului, Apelor și Pădurilor, Ministerul Lucrărilor Publice, Dezvoltării și Administrației, Ministerul Fondurilor Europene	C.L.Poienile Oancei	costul aferent masurii se regaseste in costul total pe judet	0,00	0,00	
363	NT	Alimentare cu apa in scop potabil	Extindere/ Construire rețele aducțiune	11.3a	RORW12.1.37a_B1	Ministerul Mediului, Apelor și Pădurilor, Ministerul Lucrărilor Publice, Dezvoltării și Administrației, Ministerul Fondurilor Europene	C.L.Todireni	costul aferent masurii se regaseste in costul total pe judet	0,00	0,00	
364	NT	Alimentare cu apa in scop potabil	Extindere/ Construire rețele aducțiune	11.3a	RORW12.1.37a_B1	Ministerul Mediului, Apelor și Pădurilor, Ministerul Lucrărilor Publice, Dezvoltării și Administrației, Ministerul Fondurilor Europene	C.L.Veja	costul aferent masurii se regaseste in costul total pe judet	0,00	0,00	
365	NT	Alimentare cu apa in scop potabil	Extindere/ Construire rețele aducțiune	11.3a	RORW12.1.37a_B1	Ministerul Mediului, Apelor și Pădurilor, Ministerul Lucrărilor Publice, Dezvoltării și Administrației, Ministerul Fondurilor Europene	C.L.Vladnicele	costul aferent masurii se regaseste in costul total pe judet	0,00	0,00	

Nr. crt.	Județ	Nume măsură	Descriere măsură	Tip măsură (11.3.a, 11.3b-l)	Codul corpului de apă de suprafață	Autoritate competentă responsabilă	Parteneri pentru implementarea efectivă a măsurii	Costuri planificate (Euro)			Sursa de finanțare a măsurii
								Investitii	* Operare/ Întreținere	Alte costuri	
366	NT	Alimentare cu apa in scop potabil	Extindere/ Construire rețele aducțiune	11.3a	RORW12.1.53.60_B1	Ministerul Mediului, Apelor și Pădurilor, Ministerul Lucrărilor Publice, Dezvoltării și Administrației, Ministerul Fondurilor Europene	C.L.Bordea	costul aferent masurii se regaseste in costul total pe judet	0,00	0,00	
367	NT	Alimentare cu apa in scop potabil	Extindere/ Construire rețele aducțiune	11.3a	RORW12.1.53.60_B1	Ministerul Mediului, Apelor și Pădurilor, Ministerul Lucrărilor Publice, Dezvoltării și Administrației, Ministerul Fondurilor Europene	C.L.Carligi	costul aferent masurii se regaseste in costul total pe judet	0,00	0,00	
368	NT	Alimentare cu apa in scop potabil	Extindere/ Construire rețele aducțiune	11.3a	RORW12.1.53.60_B1	Ministerul Mediului, Apelor și Pădurilor, Ministerul Lucrărilor Publice, Dezvoltării și Administrației, Ministerul Fondurilor Europene	C.L.Dusesti	costul aferent masurii se regaseste in costul total pe judet	0,00	0,00	
369	NT	Alimentare cu apa in scop potabil	Extindere/ Construire rețele aducțiune	11.3a	RORW12.1.53.60_B1	Ministerul Mediului, Apelor și Pădurilor, Ministerul Lucrărilor Publice, Dezvoltării și Administrației, Ministerul Fondurilor Europene	C.L.Ghigoiesti	costul aferent masurii se regaseste in costul total pe judet	0,00	0,00	
370	NT	Alimentare cu apa in scop potabil	Extindere/ Construire rețele aducțiune	11.3a	RORW12.1.53.60_B1	Ministerul Mediului, Apelor și Pădurilor, Ministerul Lucrărilor Publice, Dezvoltării și Administrației, Ministerul Fondurilor Europene	C.L.Soci	costul aferent masurii se regaseste in costul total pe judet	0,00	0,00	
371	NT	Alimentare cu apa in scop potabil	Extindere/ Construire rețele aducțiune	11.3a	RORW12.1.53.60_B1	Ministerul Mediului, Apelor și Pădurilor, Ministerul Lucrărilor Publice, Dezvoltării și Administrației, Ministerul Fondurilor Europene	C.L.Deleni	costul aferent masurii se regaseste in costul total pe judet	0,00	0,00	

Nr. crt.	Județ	Nume măsură	Descriere măsură	Tip măsură (11.3.a, 11.3b-l)	Codul corpului de apă de suprafață	Autoritate competentă responsabilă	Parteneri pentru implementarea efectivă a măsurii	Costuri planificate (Euro)			Sursa de finanțare a măsurii
								Investitii	* Operare/ Întreținere	Alte costuri	
372	NT	Alimentare cu apa in scop potabil	Extindere/ Construire rețele aducțiune	11.3a	RORW12.1.53.48_B2	Ministerul Mediului, Apelor și Pădurilor, Ministerul Lucrărilor Publice, Dezvoltării și Administrației, Ministerul Fondurilor Europene	C.L.Tasca	costul aferent masurii se regaseste in costul total pe judet	0,00	0,00	
373	NT	Alimentare cu apa in scop potabil	Extindere/ Construire rețele aducțiune	11.3a	RORW12.1.53.48_B2	Ministerul Mediului, Apelor și Pădurilor, Ministerul Lucrărilor Publice, Dezvoltării și Administrației, Ministerul Fondurilor Europene	C.L.Neagra	costul aferent masurii se regaseste in costul total pe judet	0,00	0,00	
374	NT	Alimentare cu apa in scop potabil	Extindere/ Construire rețele aducțiune	11.3a	RORW12.1.17_B2	Ministerul Mediului, Apelor și Pădurilor, Ministerul Lucrărilor Publice, Dezvoltării și Administrației, Ministerul Fondurilor Europene	C.L.Timisesti	costul aferent masurii se regaseste in costul total pe judet	0,00	0,00	
375	NT	Alimentare cu apa in scop potabil	Extindere/ Construire rețele aducțiune	11.3a	RORW12.1.17_B2	Ministerul Mediului, Apelor și Pădurilor, Ministerul Lucrărilor Publice, Dezvoltării și Administrației, Ministerul Fondurilor Europene	C.L.Dumbrava	costul aferent masurii se regaseste in costul total pe judet	0,00	0,00	
376	NT	Alimentare cu apa in scop potabil	Extindere/ Construire rețele aducțiune	11.3a	RORW12.1.17_B2	Ministerul Mediului, Apelor și Pădurilor, Ministerul Lucrărilor Publice, Dezvoltării și Administrației, Ministerul Fondurilor Europene	C.L.Plaiesu	costul aferent masurii se regaseste in costul total pe judet	0,00	0,00	
377	NT	Alimentare cu apa in scop potabil	Extindere/ Construire rețele aducțiune	11.3a	RORW12.1.17_B2	Ministerul Mediului, Apelor și Pădurilor, Ministerul Lucrărilor Publice, Dezvoltării și Administrației, Ministerul Fondurilor Europene	C.L.Preutesti	costul aferent masurii se regaseste in costul total pe judet	0,00	0,00	

Nr. crt.	Județ	Nume măsură	Descriere măsură	Tip măsură (11.3.a, 11.3b-l)	Codul corpului de apă de suprafață	Autoritate competentă responsabilă	Parteneri pentru implementarea efectivă a măsurii	Costuri planificate (Euro)			Sursa de finanțare a măsurii
								Investitii	* Operare/ Întreținere	Alte costuri	
378	NT	Alimentare cu apa in scop potabil	Extindere/ Construire rețele aducțiune	11.3a	RORW12.1.17_B2	Ministerul Mediului, Apelor și Pădurilor, Ministerul Lucrărilor Publice, Dezvoltării și Administrației, Ministerul Fondurilor Europene	C.L.Zvoranesti	costul aferent masurii se regaseste in costul total pe judet	0,00	0,00	
379	NT	Alimentare cu apa in scop potabil	Extindere/ Construire rețele aducțiune	11.3a	RORW12.1.40.47_B1	Ministerul Mediului, Apelor și Pădurilor, Ministerul Lucrărilor Publice, Dezvoltării și Administrației, Ministerul Fondurilor Europene	C.L.Tupilati	costul aferent masurii se regaseste in costul total pe judet	0,00	0,00	
380	NT	Alimentare cu apa in scop potabil	Extindere/ Construire rețele aducțiune	11.3a	RORW12.1.40.47_B1	Ministerul Mediului, Apelor și Pădurilor, Ministerul Lucrărilor Publice, Dezvoltării și Administrației, Ministerul Fondurilor Europene	C.L.Aramoaia	costul aferent masurii se regaseste in costul total pe judet	0,00	0,00	
381	NT	Alimentare cu apa in scop potabil	Extindere/ Construire rețele aducțiune	11.3a	RORW12.1.40.47_B1	Ministerul Mediului, Apelor și Pădurilor, Ministerul Lucrărilor Publice, Dezvoltării și Administrației, Ministerul Fondurilor Europene	C.L.Hanul Ancutei	costul aferent masurii se regaseste in costul total pe judet	0,00	0,00	
382	NT	Alimentare cu apa in scop potabil	Extindere/ Construire rețele aducțiune	11.3a	RORW12.1.40.47_B1	Ministerul Mediului, Apelor și Pădurilor, Ministerul Lucrărilor Publice, Dezvoltării și Administrației, Ministerul Fondurilor Europene	C.L.Totoiesti	costul aferent masurii se regaseste in costul total pe judet	0,00	0,00	
383	NT	Alimentare cu apa in scop potabil	Extindere/ Construire rețele aducțiune	11.3a	RORW12.1.40.47_B1	Ministerul Mediului, Apelor și Pădurilor, Ministerul Lucrărilor Publice, Dezvoltării și Administrației, Ministerul Fondurilor Europene	C.L.Viisoara	costul aferent masurii se regaseste in costul total pe judet	0,00	0,00	
TOTAL JUDEȚUL NEAMT								216427414	213675122	1816104	OF

Nr. crt.	Județ	Nume măsură	Descriere măsură	Tip măsură (11.3.a, 11.3b-l)	Codul corpului de apă de suprafață	Autoritate competentă responsabilă	Parteneri pentru implementarea efectivă a măsurii	Costuri planificate (Euro)			Sursa de finanțare a măsurii
								Investitii	* Operare/ Întreținere	Alte costuri	
384	BC	Alimentare cu apa in scop potabil	executie statie de tratare	11.3a	RORW12.1.53_B6	Ministerul Mediului, Apelor și Pădurilor, Ministerul Lucrărilor Publice, Dezvoltării și Administrației, Ministerul Fondurilor Europene	SC Apaserv SA Bacau	65835720,00	3001900,00	700380,00	
385	BC	Alimentare cu apa in scop potabil	Modernizare rețea alimentare apă Onești	11.3a	RORW12.1.69_B4	Ministerul Mediului, Apelor și Pădurilor, Ministerul Lucrărilor Publice, Dezvoltării și Administrației, Ministerul Fondurilor Europene	SC RAJA SA	20276179,00	2389160,00	269450,00	
386	BC	Alimentare cu apa in scop potabil	Reabilitare tronsoane distribuție Comănești	11.3a	RORW12.1.69_B3	Ministerul Mediului, Apelor și Pădurilor, Ministerul Lucrărilor Publice, Dezvoltării și Administrației, Ministerul Fondurilor Europene	SC Comunal Service SA Comănesti	11878780,00	631850,00	126370,00	
387	BC	Alimentare cu apa in scop potabil	Reabilitare rețele distribuție Moinești	11.3a	RORW12.1.69.33.10_B1	Ministerul Mediului, Apelor și Pădurilor, Ministerul Lucrărilor Publice, Dezvoltării și Administrației, Ministerul Fondurilor Europene	S.C.Apa Prim S.R.L. Moinesti	12384500,00	458750,00	131750,00	
388	BC	Alimentare cu apa in scop potabil	reabilitare rețele distributie	11.3a	RORW12.1.69.33.10_B1	Ministerul Mediului, Apelor și Pădurilor, Ministerul Lucrărilor Publice, Dezvoltării și Administrației, Ministerul Fondurilor Europene	S.C.Apa Prim S.R.L. Moinesti	1776819,00	23500,00	4700,00	OF
389	BC	Alimentare cu apa in scop potabil	Extindere rețelei de distribuție de apă potabilă Buhuși	11.3a	ROLW12.1.53_B7	Ministerul Mediului, Apelor și Pădurilor, Ministerul Lucrărilor Publice, Dezvoltării și Administrației, Ministerul Fondurilor Europene	C.L.Bhusi	9192408,00	453950,00	90790,00	OF

Nr. crt.	Județ	Nume măsură	Descriere măsură	Tip măsură (11.3.a, 11.3b-l)	Codul corpului de apă de suprafață	Autoritate competentă responsabilă	Parteneri pentru implementarea efectivă a măsurii	Costuri planificate (Euro)			Sursa de finanțare a măsurii
								Investitii	* Operare/ Întreținere	Alte costuri	
390	BC	Alimentare cu apa in scop potabil	construire rezervor, rețele aductiune, put forat/construire statie tratare apa bruta/construire rețele distributie, statie pompare	11.3a	RORW12.1.53.70_B1	Ministerul Mediului, Apelor și Pădurilor, Ministerul Lucrărilor Publice, Dezvoltării și Administrației, Ministerul Fondurilor Europene	C.L.Buhusi	2284276,00	19750,00	3950,00	OF
391	BC	Alimentare cu apa in scop potabil	reabilitare rețele distributie	11.3a	RORW12.1.53.68_B1	Ministerul Mediului, Apelor și Pădurilor, Ministerul Lucrărilor Publice, Dezvoltării și Administrației, Ministerul Fondurilor Europene	C.L.Buhusi	1631840,00	86800,00	17360,00	
392	BC	Alimentare cu apa in scop potabil	Reabilitarea si optimizarea sistemului de alimentare cu apa; modernizarea infrastructurii de apa	11.3a	RORW12.1.69.22_B3	Ministerul Mediului, Apelor și Pădurilor, Ministerul Lucrărilor Publice, Dezvoltării și Administrației, Ministerul Fondurilor Europene	S.C. CRAB SA Darmanesti	3428180,00	182350,00	36470,00	
393	BC	Alimentare cu apa in scop potabil	Reabilitare rețele și distribuție Tg.Ocna	11.3a	ROLW12.1.69.22_B2	Ministerul Mediului, Apelor și Pădurilor, Ministerul Lucrărilor Publice, Dezvoltării și Administrației, Ministerul Fondurilor Europene	C.L.Targu Ocna	6827220,00	363150,00	72630,00	
394	BC	Alimentare cu apa in scop potabil	Reabilitare sistem alimentare apă Slănic Moldova	11.3a	RORW12.1.69.27.1_B1	Ministerul Mediului, Apelor și Pădurilor, Ministerul Lucrărilor Publice, Dezvoltării și Administrației, Ministerul Fondurilor Europene	C.L.Slanic Moldova	2729760,00	145200,00	29040,00	
395	BC	Alimentare cu apa in scop potabil	Reabilitare rețele distribuție	11.3a	RORW12.1.69.24_B1	Ministerul Mediului, Apelor și Pădurilor, Ministerul Lucrărilor Publice, Dezvoltării și Administrației, Ministerul Fondurilor Europene	C.L.Dofteana	4063478,00	187300,00	37460,00	OF

Nr. crt.	Județ	Nume măsură	Descriere măsură	Tip măsură (11.3.a, 11.3b-l)	Codul corpului de apă de suprafață	Autoritate competentă responsabilă	Parteneri pentru implementarea efectivă a măsurii	Costuri planificate (Euro)			Sursa de finanțare a măsurii
								Investitii	* Operare/ Întreținere	Alte costuri	
396	BC	Alimentare cu apa in scop potabil	Racordare consumatori, contorizare Faraoani	11.3a	RORW12.1.56_B1	Ministerul Mediului, Apelor și Pădurilor, Ministerul Lucrărilor Publice, Dezvoltării și Administrației, Ministerul Fondurilor Europene	C.L.Faraoani	1419400,00	75500,00	15100,00	
397	BC	Alimentare cu apa in scop potabil	Construire rețele de distribuție	11.3a	RORW12.1.69_B4	Ministerul Mediului, Apelor și Pădurilor, Ministerul Lucrărilor Publice, Dezvoltării și Administrației, Ministerul Fondurilor Europene	C.L.Gura Vaii	1440080,00	76600,00	15320,00	
398	BC	Alimentare cu apa in scop potabil	construire rețele distrib	11.3a	RORW12.1.69.37_B1	Ministerul Mediului, Apelor și Pădurilor, Ministerul Lucrărilor Publice, Dezvoltării și Administrației, Ministerul Fondurilor Europene	C.L.Stefan cel Mare	482693,00	7000,00	1400,00	OF
399	BC	Alimentare cu apa in scop potabil	reabilitare rețele distributie	11.3a	RORW12.1.69.15_B1	Ministerul Mediului, Apelor și Pădurilor, Ministerul Lucrărilor Publice, Dezvoltării și Administrației, Ministerul Fondurilor Europene	C.L.Agas	7568932,00	369100,00	73820,00	
400	BC	Alimentare cu apa in scop potabil	Reabilitare sistem distributie Asau	11.3a	RORW12.1.69.18_B1	Ministerul Mediului, Apelor și Pădurilor, Ministerul Lucrărilor Publice, Dezvoltării și Administrației, Ministerul Fondurilor Europene	C.L.APA ASAU	1081000,00	57500,00	11500,00	
401	BC	Alimentare cu apa in scop potabil	Construire rețele aductiune	11.3a	RORW12.1.69.33_B1	Ministerul Mediului, Apelor și Pădurilor, Ministerul Lucrărilor Publice, Dezvoltării și Administrației, Ministerul Fondurilor Europene	C.L.Berzunti	4819338,00	221500,00	44300,00	OF

Nr. crt.	Județ	Nume măsură	Descriere măsură	Tip măsură (11.3.a, 11.3b-l)	Codul corpului de apă de suprafață	Autoritate competentă responsabilă	Parteneri pentru implementarea efectivă a măsurii	Costuri planificate (Euro)			Sursa de finanțare a măsurii
								Investitii	* Operare/ Întreținere	Alte costuri	
402	BC	Alimentare cu apa in scop potabil	Reabilitare rețele distribuție	11.3a	RORW12.1.69.33_B1	Ministerul Mediului, Apelor și Pădurilor, Ministerul Lucrărilor Publice, Dezvoltării și Administrației, Ministerul Fondurilor Europene	C.L.Dragugesti	1873420,00	99650,00	19930,00	
403	BC	Alimentare cu apa in scop potabil	Reabilitare rețele distribuție	11.3a	RORW12.1.69.33_B1	Ministerul Mediului, Apelor și Pădurilor, Ministerul Lucrărilor Publice, Dezvoltării și Administrației, Ministerul Fondurilor Europene	C.L.Bogdanesti	4448538,00	128000,00	25600,00	OF
404	BC	Alimentare cu apa in scop potabil	reabilitare rețele distributie	11.3a	RORW12.1_B5	Ministerul Mediului, Apelor și Pădurilor, Ministerul Lucrărilor Publice, Dezvoltării și Administrației, Ministerul Fondurilor Europene	C.L.Gioseni	150400,00	8000,00	1600,00	
405	BC	Alimentare cu apa in scop potabil	reabilitare rețele distributie	11.3a	RORW12.1.69.32_B1	Ministerul Mediului, Apelor și Pădurilor, Ministerul Lucrărilor Publice, Dezvoltării și Administrației, Ministerul Fondurilor Europene	C.L.Casin	1107320,00	58900,00	11780,00	
406	BC	Alimentare cu apa in scop potabil	reabilitare rețele distributie	11.3a	RORW12.1.69_B4	Ministerul Mediului, Apelor și Pădurilor, Ministerul Lucrărilor Publice, Dezvoltării și Administrației, Ministerul Fondurilor Europene	C.L.Caiuti	2944872,00	53400,00	10680,00	OF
407	BC	Alimentare cu apa in scop potabil	reabilitare rețele distributie	11.3a	RORW12.1.57_B1	Ministerul Mediului, Apelor și Pădurilor, Ministerul Lucrărilor Publice, Dezvoltării și Administrației, Ministerul Fondurilor Europene	C.L.Cleja	1190040,00	63300,00	12660,00	

Nr. crt.	Județ	Nume măsură	Descriere măsură	Tip măsură (11.3.a, 11.3b-l)	Codul corpului de apă de suprafață	Autoritate competentă responsabilă	Parteneri pentru implementarea efectivă a măsurii	Costuri planificate (Euro)			Sursa de finanțare a măsurii
								Investitii	* Operare/ Întreținere	Alte costuri	
408	BC	Alimentare cu apa in scop potabil	construire sistem distributie a apei	11.3a	RORW12.1.64_B1	Ministerul Mediului, Apelor și Pădurilor, Ministerul Lucrărilor Publice, Dezvoltării și Administrației, Ministerul Fondurilor Europene	C.L.Bacoiu	708380,00	23850,00	4770,00	OF
409	BC	Alimentare cu apa in scop potabil	extindere retea aducti	11.3a	RORW12.1.69.40_B1	Ministerul Mediului, Apelor și Pădurilor, Ministerul Lucrărilor Publice, Dezvoltării și Administrației, Ministerul Fondurilor Europene	C.L.Cotofanesti	558109,00	26000,00	5200,00	OF
410	BC	Alimentare cu apa in scop potabil	reabilitare retele distributie	11.3a	RORW12.1.69_B2	Ministerul Mediului, Apelor și Pădurilor, Ministerul Lucrărilor Publice, Dezvoltării și Administrației, Ministerul Fondurilor Europene	C.L.Ghimes - Faget	955268,00	26900,00	5380,00	OF
411	BC	Alimentare cu apa in scop potabil	reabilitare retele distributie	11.3a	RORW12.1.53.72.4_B1	Ministerul Mediului, Apelor și Pădurilor, Ministerul Lucrărilor Publice, Dezvoltării și Administrației, Ministerul Fondurilor Europene	C.L.Garleni	1809500,00	96250,00	19250,00	
412	BC	Alimentare cu apa in scop potabil	construire statie tratare	11.3a	RORW12.1.55_B1	Ministerul Mediului, Apelor și Pădurilor, Ministerul Lucrărilor Publice, Dezvoltării și Administrației, Ministerul Fondurilor Europene	C.L.Luizi Calugara	752000,00	40000,00	8000,00	
413	BC	Alimentare cu apa in scop potabil	construire retele aductiune	11.3a	ROLW12.1.69.22_B2	Ministerul Mediului, Apelor și Pădurilor, Ministerul Lucrărilor Publice, Dezvoltării și Administrației, Ministerul Fondurilor Europene	C.L.Magiresti	2017240,00	107300,00	21460,00	

Nr. crt.	Județ	Nume măsură	Descriere măsură	Tip măsură (11.3.a, 11.3b-l)	Codul corpului de apă de suprafață	Autoritate competentă responsabilă	Parteneri pentru implementarea efectivă a măsurii	Costuri planificate (Euro)			Sursa de finanțare a măsurii
								Investitii	* Operare/ Întreținere	Alte costuri	
414	BC	Alimentare cu apa in scop potabil	construire retele distributie	11.3a	RORW12.1.69.32_B1	Ministerul Mediului, Apelor și Pădurilor, Ministerul Lucrărilor Publice, Dezvoltării și Administrației, Ministerul Fondurilor Europene	C.L.M-rea Casin	997268,00	29000,00	5800,00	OF
415	BC	Alimentare cu apa in scop potabil	reabilitare retele distrib	11.3a	RORW12.1_B5	Ministerul Mediului, Apelor și Pădurilor, Ministerul Lucrărilor Publice, Dezvoltării și Administrației, Ministerul Fondurilor Europene	C.L.Nicolae Balcescu	1430199,00	52500,00	10500,00	OF
416	BC	Alimentare cu apa in scop potabil	construire retele aductiune	11.3a	RORW12.1.69.31_B1	Ministerul Mediului, Apelor și Pădurilor, Ministerul Lucrărilor Publice, Dezvoltării și Administrației, Ministerul Fondurilor Europene	C.L.Oituz	3677746,60	113900,00	22780,00	OF
417	BC	Alimentare cu apa in scop potabil	construire retele aductiune	11.3a	RORW12.1.61_B1	Ministerul Mediului, Apelor și Pădurilor, Ministerul Lucrărilor Publice, Dezvoltării și Administrației, Ministerul Fondurilor Europene	C.L.Orbeni	526400,00	28000,00	5600,00	
418	BC	Alimentare cu apa in scop potabil	construire retele aductiune	11.3a	RORW12.1.59_B1	Ministerul Mediului, Apelor și Pădurilor, Ministerul Lucrărilor Publice, Dezvoltării și Administrației, Ministerul Fondurilor Europene	C.L.Pancesti	2124498,00	76600,00	15320,00	OF
419	BC	Alimentare cu apa in scop potabil	construire retele distrib	11.3a	RORW12.1.69.33_B1	Ministerul Mediului, Apelor și Pădurilor, Ministerul Lucrărilor Publice, Dezvoltării și Administrației, Ministerul Fondurilor Europene	C.L.Pustiana	383520,00	20400,00	4080,00	

Nr. crt.	Județ	Nume măsură	Descriere măsură	Tip măsură (11.3.a, 11.3b-l)	Codul corpului de apă de suprafață	Autoritate competentă responsabilă	Parteneri pentru implementarea efectivă a măsurii	Costuri planificate (Euro)			Sursa de finanțare a măsurii
								Investitii	* Operare/ Întreținere	Alte costuri	
420	BC	Alimentare cu apa in scop potabil	reabilitare retele distributie	11.3a	RORW12.1.69.33.10_B1	Ministerul Mediului, Apelor și Pădurilor, Ministerul Lucrărilor Publice, Dezvoltării și Administrației, Ministerul Fondurilor Europene	C.L.Poduri	1609280,00	85600,00	17120,00	
421	BC	Alimentare cu apa in scop potabil	reabilitare retele distributie	11.3a	RORW12.1_B5	Ministerul Mediului, Apelor și Pădurilor, Ministerul Lucrărilor Publice, Dezvoltării și Administrației, Ministerul Fondurilor Europene	C.L.Racaciuni	1809299,00	11550,00	2310,00	OF
422	BC	Alimentare cu apa in scop potabil	reabilitare sistem distributie Sascut	11.3a	RORW12.1.66_B1	Ministerul Mediului, Apelor și Pădurilor, Ministerul Lucrărilor Publice, Dezvoltării și Administrației, Ministerul Fondurilor Europene	C.L.Sascut	1858000,00	37500,00	7500,00	OF
423	BC	Alimentare cu apa in scop potabil	reabilitare retele distributie	11.3a	RORW12.1_B5	Ministerul Mediului, Apelor și Pădurilor, Ministerul Lucrărilor Publice, Dezvoltării și Administrației, Ministerul Fondurilor Europene	C.L.Saucesti	1090558,00	23900,00	4780,00	OF
424	BC	Alimentare cu apa in scop potabil	reabilitare retele distributie	11.3a	RORW12.1.69.33_B1	Ministerul Mediului, Apelor și Pădurilor, Ministerul Lucrărilor Publice, Dezvoltării și Administrației, Ministerul Fondurilor Europene	C.L.Solont	2437376,00	48250,00	9650,00	OF
425	BC	Alimentare cu apa in scop potabil	reabilitare retele distributie	11.3a	ROLW12.1.69.22_B2	Ministerul Mediului, Apelor și Pădurilor, Ministerul Lucrărilor Publice, Dezvoltării și Administrației, Ministerul Fondurilor Europene	C.L.Targu Trotus	2541880,00	48100,00	9620,00	OF

Nr. crt.	Județ	Nume măsură	Descriere măsură	Tip măsură (11.3.a, 11.3b-l)	Codul corpului de apă de suprafață	Autoritate competentă responsabilă	Parteneri pentru implementarea efectivă a măsurii	Costuri planificate (Euro)			Sursa de finanțare a măsurii
								Investitii	* Operare/ Întreținere	Alte costuri	
426	BC	Alimentare cu apa in scop potabil	reabilitare rețele distributie	11.3a	RORW12.1.49_B1	Ministerul Mediului, Apelor și Pădurilor, Ministerul Lucrărilor Publice, Dezvoltării și Administrației, Ministerul Fondurilor Europene	C.L.Bijghir	508540,00	27050,00	5410,00	
427	BC	Alimentare cu apa in scop potabil	construcție rețele distributie/construcție rețea aducțiune, rezervor, foraj/construcție stație de clorare	11.3a	RORW12.1_B5	Ministerul Mediului, Apelor și Pădurilor, Ministerul Lucrărilor Publice, Dezvoltării și Administrației, Ministerul Fondurilor Europene	C.L.Valea Seaca	432400,00	23000,00	4600,00	
428	BC	Alimentare cu apa in scop potabil	Construcția/ Extinderea infrastructurii pentru apă	11.3a	RORW12.1.46_B1	Ministerul Mediului, Apelor și Pădurilor, Ministerul Lucrărilor Publice, Dezvoltării și Administrației, Ministerul Fondurilor Europene	C.L.Damienesti	2347183,00	0,00	0,00	OF
429	BC	Alimentare cu apa in scop potabil	Reabilitare rețele distribuție	11.3a	RORW12.1.79_B3	Ministerul Mediului, Apelor și Pădurilor, Ministerul Lucrărilor Publice, Dezvoltării și Administrației, Ministerul Fondurilor Europene	C.L. Odobesti	2356821,00	0,00	0,00	OF
430	BC	Alimentare cu apa in scop potabil	Reabilitare rețele distribuție	11.3a	RORW12.1.69.33_B1	Ministerul Mediului, Apelor și Pădurilor, Ministerul Lucrărilor Publice, Dezvoltării și Administrației, Ministerul Fondurilor Europene	C.L.Sarata	433090,00	0,00	0,00	OF
431	BC	Alimentare cu apa in scop potabil	Reabilitare rețele distribuție	11.3a	RORW12.1.69.33_B1	Ministerul Mediului, Apelor și Pădurilor, Ministerul Lucrărilor Publice, Dezvoltării și Administrației, Ministerul Fondurilor Europene	C.L. Helegiu	303620,00	0,00	0,00	OF

Nr. crt.	Județ	Nume măsură	Descriere măsură	Tip măsură (11.3.a, 11.3b-l)	Codul corpului de apă de suprafață	Autoritate competentă responsabilă	Parteneri pentru implementarea efectivă a măsurii	Costuri planificate (Euro)			Sursa de finanțare a măsurii
								Investitii	* Operare/ Întreținere	Alte costuri	
432	BC	Alimentare cu apa in scop potabil	Reabilitare rețele distribuție	11.3a	RORW12.1.58_B3	Ministerul Mediului, Apelor și Pădurilor, Ministerul Lucrărilor Publice, Dezvoltării și Administrației, Ministerul Fondurilor Europene	C.L. Parincea	6436974,00	0,00	0,00	OF
433	BC	Alimentare cu apa in scop potabil	reabilitare sistem distributie	11.3a	RORW12.1.69.33_B1	Ministerul Mediului, Apelor și Pădurilor, Ministerul Lucrărilor Publice, Dezvoltării și Administrației, Ministerul Fondurilor Europene	C.L. Barsanesti	2012519,00	0,00	0,00	OF
434	BC	Alimentare cu apa in scop potabil	reabilitare sistem distributie	11.3a	RORW12.1.69.33_B1	Ministerul Mediului, Apelor și Pădurilor, Ministerul Lucrărilor Publice, Dezvoltării și Administrației, Ministerul Fondurilor Europene	C.L. Beresti-Tazlau	3056128,00	0,00	0,00	OF
435	BC	Alimentare cu apa in scop potabil	reabilitare sistem distributie	11.3a	RORW12.1.58_B5	Ministerul Mediului, Apelor și Pădurilor, Ministerul Lucrărilor Publice, Dezvoltării și Administrației, Ministerul Fondurilor Europene	C.L. Horgesti	1094480,00	0,00	0,00	OF
436	BC	Alimentare cu apa in scop potabil	reabilitare sistem distributie	11.3a	RORW12.1.68_B1	Ministerul Mediului, Apelor și Pădurilor, Ministerul Lucrărilor Publice, Dezvoltării și Administrației, Ministerul Fondurilor Europene	C.L. Huruiesti	2051651,00	0,00	0,00	OF
437	BC	Alimentare cu apa in scop potabil	reabilitare sistem distributie	11.3a	RORW12.1.69.33_B1	Ministerul Mediului, Apelor și Pădurilor, Ministerul Lucrărilor Publice, Dezvoltării și Administrației, Ministerul Fondurilor Europene	C.L. Livezi	376000,00	0,00	0,00	OF

Nr. crt.	Județ	Nume măsură	Descriere măsură	Tip măsură (11.3.a, 11.3b-l)	Codul corpului de apă de suprafață	Autoritate competentă responsabilă	Parteneri pentru implementarea efectivă a măsurii	Costuri planificate (Euro)			Sursa de finanțare a măsurii
								Investitii	* Operare/ Întreținere	Alte costuri	
438	BC	Alimentare cu apa in scop potabil	reabilitare sistem distributie	11.3a	RORW12.1.69_B2	Ministerul Mediului, Apelor și Pădurilor, Ministerul Lucrărilor Publice, Dezvoltării și Administrației, Ministerul Fondurilor Europene	C.L. Brusturoasa	1083221,00	0,00	0,00	OF
439	BC	Alimentare cu apa in scop potabil	reabilitare sistem distributie	11.3a	RORW12.1.47_B1	Ministerul Mediului, Apelor și Pădurilor, Ministerul Lucrărilor Publice, Dezvoltării și Administrației, Ministerul Fondurilor Europene	C.L. Rosiori	3626478,00	0,00	0,00	OF
440	BC	Alimentare cu apa in scop potabil	reabilitare sistem distributie	11.3a	RORW12.1.69.33_B1	Ministerul Mediului, Apelor și Pădurilor, Ministerul Lucrărilor Publice, Dezvoltării și Administrației, Ministerul Fondurilor Europene	C.L. Sanduleni	919405,00	0,00	0,00	OF
441	BC	Alimentare cu apa in scop potabil	reabilitare sistem distributie	11.3a	RORW12.1.69.33_B1	Ministerul Mediului, Apelor și Pădurilor, Ministerul Lucrărilor Publice, Dezvoltării și Administrației, Ministerul Fondurilor Europene	C.L. Scorteni	788649,00	0,00	0,00	OF
442	BC	Alimentare cu apa in scop potabil	reabilitare sistem distributie	11.3a	RORW12.1.49_B1	Ministerul Mediului, Apelor și Pădurilor, Ministerul Lucrărilor Publice, Dezvoltării și Administrației, Ministerul Fondurilor Europene	C.L. Secuieni	1605538,00	0,00	0,00	OF
443	BC	Alimentare cu apa in scop potabil	reabilitare sistem distributie	11.3a	RORW12.1.69.33_B1	Ministerul Mediului, Apelor și Pădurilor, Ministerul Lucrărilor Publice, Dezvoltării și Administrației, Ministerul Fondurilor Europene	C.L. Strugari	5868352,00	0,00	0,00	OF

Nr. crt.	Județ	Nume măsură	Descriere măsură	Tip măsură (11.3.a, 11.3b-l)	Codul corpului de apă de suprafață	Autoritate competentă responsabilă	Parteneri pentru implementarea efectivă a măsurii	Costuri planificate (Euro)			Sursa de finanțare a măsurii
								Investitii	* Operare/ Întreținere	Alte costuri	
444	BC	Alimentare cu apa in scop potabil	reabilitare sistem distributie	11.3a	RORW12.1.68_B1	Ministerul Mediului, Apelor și Pădurilor, Ministerul Lucrărilor Publice, Dezvoltării și Administrației, Ministerul Fondurilor Europene	C.L. Tatarasti	2701004,00	0,00	0,00	OF
445	BC	Alimentare cu apa in scop potabil	reabilitare sistem distributie	11.3a	RORW12.1.49_B1	Ministerul Mediului, Apelor și Pădurilor, Ministerul Lucrărilor Publice, Dezvoltării și Administrației, Ministerul Fondurilor Europene	C.L. Traian	740338,00	0,00	0,00	OF
446	BC	Alimentare cu apa in scop potabil	reabilitare sistem distributie	11.3a	RORW12.1.58_B3	Ministerul Mediului, Apelor și Pădurilor, Ministerul Lucrărilor Publice, Dezvoltării și Administrației, Ministerul Fondurilor Europene	C.L. Ungureni	514400,00	0,00	0,00	OF
447	BC	Alimentare cu apa in scop potabil	reabilitare sistem distributie	11.3a	RORW12.1.69_B4	Ministerul Mediului, Apelor și Pădurilor, Ministerul Lucrărilor Publice, Dezvoltării și Administrației, Ministerul Fondurilor Europene	C.L. Urechesti	188000,00	0,00	0,00	OF
TOTAL JUDETUL BACAU								237566506	10107760	1953170	OF
448	BZ	Alimentare cu apa in scop potabil	reabilitare sistem distributie	11.3a	RORW12.1.80_B2	Ministerul Mediului, Apelor și Pădurilor, Ministerul Lucrărilor Publice, Dezvoltării și Administrației, Ministerul Fondurilor Europene	S.C. COMPANIA DE APĂ SA Buzău; Ramnicul Sarat	5511783,06	293179,95	58635,99	
449	HG	Alimentare cu apa in scop potabil	Reabilitarea/modernizarea rețelei de alimentare cu apa Gheorghieni	11.3a	ROLW12.1.53.48_N1	Ministerul Mediului, Apelor și Pădurilor, Ministerul Lucrărilor Publice, Dezvoltării și Administrației, Ministerul Fondurilor Europene	S.C. GOSPODĂRIE ORĂȘENEASCĂ SA GHEORGHIIENI - HARGHITA	3527679,00	187642,50	37528,50	

Nr. crt.	Județ	Nume măsură	Descriere măsură	Tip masură (11.3.a, 11.3b-l)	Codul corpului de apă de suprafață	Autoritate competentă responsabilă	Parteneri pentru implementarea efectivă a măsurii	Costuri planificate (Euro)			Sursa de finanțare a măsurii
								Investitii	* Operare/ Întreținere	Alte costuri	
450	HG	Alimentare cu apa in scop potabil	reabil/modern rețelei de alim cu apa Tulghes,Corbu	11.3a	RORW12.1.53.40_B2	Ministerul Mediului, Apelor și Pădurilor, Ministerul Lucrărilor Publice, Dezvoltării și Administrației, Ministerul Fondurilor Europene	SC HARVIZ SA Tulghes,Corbu	956544,00	50880,00	10176,00	
451	HG	Alimentare cu apa in scop potabil	reabil/modern rețelei de alim cu apa Tulghes,Corbu	11.3a	RORW12.1.69_B1	Ministerul Mediului, Apelor și Pădurilor, Ministerul Lucrărilor Publice, Dezvoltării și Administrației, Ministerul Fondurilor Europene	C.L Lunca de Sus	3980843,60	211747,00	42349,40	
452	HG	Alimentare cu apa in scop potabil	reabil/modern rețelei de alim cu apa Tulghes,Corbu	11.3a	RORW12.1.53.40_B1	Ministerul Mediului, Apelor și Pădurilor, Ministerul Lucrărilor Publice, Dezvoltării și Administrației, Ministerul Fondurilor Europene	C.L Bilbor	1615649,44	85938,80	17187,76	
453	HG	Alimentare cu apa in scop potabil	reabil/modern rețelei de alim cu apa Tulghes,Corbu	11.3a	RORW12.1.69.22_B1	Ministerul Mediului, Apelor și Pădurilor, Ministerul Lucrărilor Publice, Dezvoltării și Administrației, Ministerul Fondurilor Europene	C.L Eghersec	1662578,00	88435,00	17687,00	
454	HG	Alimentare cu apa in scop potabil	Construcția/ Extinderea infrastructurii pentru apă	11.3a	RORW12.1.53.40.7_B1	Ministerul Mediului, Apelor și Pădurilor, Ministerul Lucrărilor Publice, Dezvoltării și Administrației, Ministerul Fondurilor Europene	C.L. Borsec	0,00	0,00	0,00	
455	VN	Alimentare cu apa in scop potabil	extindere/ construire rețele aductiune	11.3a	RORW12.1.79_B3	Ministerul Mediului, Apelor și Pădurilor, Ministerul Lucrărilor Publice, Dezvoltării și Administrației, Ministerul Fondurilor Europene	SC CUP SA Focșani Sucursala apă canal Focsani	20715603,52	6603170,40	214634,08	OF

Nr. crt.	Județ	Nume măsură	Descriere măsură	Tip măsură (11.3.a, 11.3b-l)	Codul corpului de apă de suprafață	Autoritate competentă responsabilă	Parteneri pentru implementarea efectivă a măsurii	Costuri planificate (Euro)			Sursa de finanțare a măsurii
								Investitii	* Operare/ Întreținere	Alte costuri	
456	VN	Alimentare cu apa in scop potabil	extindere/ construire retele aductiune	11.3a	RORW12.1.79_B3	Ministerul Mediului, Apelor și Pădurilor, Ministerul Lucrărilor Publice, Dezvoltării și Administrației, Ministerul Fondurilor Europene	SC CUP SA Focșani Sucursala apă canal Odobesti	3875352,38	1323603,85	35120,77	OF
457	VN	Alimentare cu apa in scop potabil	reabilitare retele aductiune Panciu	11.3a	RORW12.1.73_B1	Ministerul Mediului, Apelor și Pădurilor, Ministerul Lucrărilor Publice, Dezvoltării și Administrației, Ministerul Fondurilor Europene	SC CUP SA Focșani Sucursala apă canal Panciu	3782483,42	1406174,65	33834,93	OF
458	VN	Alimentare cu apa in scop potabil	reabilitare retele distributie Adjud	11.3a	RORW12.1_B7	Ministerul Mediului, Apelor și Pădurilor, Ministerul Lucrărilor Publice, Dezvoltării și Administrației, Ministerul Fondurilor Europene	SC CUP SA Focșani Sucursala apă canal Adjud	3697535,74	1298071,05	33814,21	OF
459	VN	Alimentare cu apa in scop potabil	reabilitare retele distributie Marasesti	11.3a	RORW12.1_B9	Ministerul Mediului, Apelor și Pădurilor, Ministerul Lucrărilor Publice, Dezvoltării și Administrației, Ministerul Fondurilor Europene	SC CUP SA Focșani Sucursala apă canal Marasesti	2162458,00	794886,10	19377,22	OF
460	VN	Alimentare cu apa in scop potabil	construire retele distributie	11.3a	ROLW12.1_B8	Ministerul Mediului, Apelor și Pădurilor, Ministerul Lucrărilor Publice, Dezvoltării și Administrației, Ministerul Fondurilor Europene	C.L.Pufesti	1249819,30	66479,75	13295,95	
461	VN	Alimentare cu apa in scop potabil	construire retele distributie	11.3a	RORW12.1.79_B1	Ministerul Mediului, Apelor și Pădurilor, Ministerul Lucrărilor Publice, Dezvoltării și Administrației, Ministerul Fondurilor Europene	C.L.Tulnici	5138319,00	273314,85	54662,97	

Nr. crt.	Județ	Nume măsură	Descriere măsură	Tip măsură (11.3.a, 11.3b-l)	Codul corpului de apă de suprafață	Autoritate competentă responsabilă	Parteneri pentru implementarea efectivă a măsurii	Costuri planificate (Euro)			Sursa de finanțare a măsurii
								Investitii	* Operare/ Întreținere	Alte costuri	
462	VN	Alimentare cu apa in scop potabil	construire retele distributie	11.3a	RORW12.1.80.9.3_B1	Ministerul Mediului, Apelor și Pădurilor, Ministerul Lucrărilor Publice, Dezvoltării și Administrației, Ministerul Fondurilor Europene	C.L.Sihlea	costul aferent masurii se regaseste in costul total pe judet	160199,65	32039,93	
463	VN	Alimentare cu apa in scop potabil	construire retele distributie	11.3a	RORW12.1.79_B1	Ministerul Mediului, Apelor și Pădurilor, Ministerul Lucrărilor Publice, Dezvoltării și Administrației, Ministerul Fondurilor Europene	C.L.Negrilesti	863765,53	45944,98	9189,00	
464	VN	Alimentare cu apa in scop potabil	Reabilitarea surselor de alimentare cu apa Jaristea	11.3a	RORW12.1.79_B3	Ministerul Mediului, Apelor și Pădurilor, Ministerul Lucrărilor Publice, Dezvoltării și Administrației, Ministerul Fondurilor Europene	SPESRAA Vrancea Primăria Jariștea Jaristea	costul aferent masurii se regaseste in costul total pe judet	32890,00	6578,00	
465	VN	Alimentare cu apa in scop potabil	construire retele distributie	11.3a	RORW12.1.75_B1	Ministerul Mediului, Apelor și Pădurilor, Ministerul Lucrărilor Publice, Dezvoltării și Administrației, Ministerul Fondurilor Europene	C.L.Soveja	costul aferent masurii se regaseste in costul total pe judet	70603,90	14120,78	
466	VN	Alimentare cu apa in scop potabil	construire retele distributie	11.3a	RORW12.1.79_B3	Ministerul Mediului, Apelor și Pădurilor, Ministerul Lucrărilor Publice, Dezvoltării și Administrației, Ministerul Fondurilor Europene	C.L Rastoaca	costul aferent masurii se regaseste in costul total pe judet	163214,45	32642,89	
467	VN	Alimentare cu apa in scop potabil	construire retele distributie	11.3a	RORW12.1.79_B3	Ministerul Mediului, Apelor și Pădurilor, Ministerul Lucrărilor Publice, Dezvoltării și Administrației, Ministerul Fondurilor Europene	C.L. Vartescoiu	costul aferent masurii se regaseste in costul total pe judet	22885,50	4577,10	

Nr. crt.	Județ	Nume măsură	Descriere măsură	Tip măsură (11.3.a, 11.3b-l)	Codul corpului de apă de suprafață	Autoritate competentă responsabilă	Parteneri pentru implementarea efectivă a măsurii	Costuri planificate (Euro)			Sursa de finanțare a măsurii
								Investitii	* Operare/ Întreținere	Alte costuri	
468	VN	Alimentare cu apa in scop potabil	Construcția /extinderea infrastructurii pt. apa	11.3a	RORW12.1.80.9.3_B1	Ministerul Mediului, Apelor și Pădurilor, Ministerul Lucrărilor Publice, Dezvoltării și Administrației, Ministerul Fondurilor Europene	C.L.Bordesti	0,00	0,00	0,00	
469	VN	Alimentare cu apa in scop potabil	Construcția/ Extinderea infrastructurii pentru apă	11.3a	RORW12.1.79.18_B1	Ministerul Mediului, Apelor și Pădurilor, Ministerul Lucrărilor Publice, Dezvoltării și Administrației, Ministerul Fondurilor Europene	C.L.Andreiasu de Jos	0,00	0,00	0,00	
470	VN	Alimentare cu apa in scop potabil	Construcția/ Extinderea infrastructurii pentru apă	11.3a	RORW12.1.79.18_B1	Ministerul Mediului, Apelor și Pădurilor, Ministerul Lucrărilor Publice, Dezvoltării și Administrației, Ministerul Fondurilor Europene	C.L.Andreiasu de Jos	costul aferent masurii se regaseste in costul total pe judet	0,00	0,00	
471	VN	Alimentare cu apa in scop potabil	Construcția/ Extinderea infrastructurii pentru apă	11.3a	RORW12.1.79.18_B1	Ministerul Mediului, Apelor și Pădurilor, Ministerul Lucrărilor Publice, Dezvoltării și Administrației, Ministerul Fondurilor Europene	C.L.Andreiasu de Jos	costul aferent masurii se regaseste in costul total pe judet	0,00	0,00	
472	VN	Alimentare cu apa in scop potabil	Construcția/ Extinderea infrastructurii pentru apă	11.3a	RORW12.1.79.18_B1	Ministerul Mediului, Apelor și Pădurilor, Ministerul Lucrărilor Publice, Dezvoltării și Administrației, Ministerul Fondurilor Europene	C.L.Andreiasu de Jos	costul aferent masurii se regaseste in costul total pe judet	0,00	0,00	
473	VN	Alimentare cu apa in scop potabil	Construcția/ Extinderea infrastructurii pentru apă	11.3a	RORW12.1.79.18_B1	Ministerul Mediului, Apelor și Pădurilor, Ministerul Lucrărilor Publice, Dezvoltării și Administrației, Ministerul Fondurilor Europene	C.L.Andreiasu de Jos	costul aferent masurii se regaseste in costul total pe judet	0,00	0,00	

Nr. crt.	Județ	Nume măsură	Descriere măsură	Tip măsură (11.3.a, 11.3b-l)	Codul corpului de apă de suprafață	Autoritate competentă responsabilă	Parteneri pentru implementarea efectivă a măsurii	Costuri planificate (Euro)			Sursa de finanțare a măsurii
								Investitii	* Operare/ Întreținere	Alte costuri	
474	VN	Alimentare cu apa in scop potabil	Construcția/ Extinderea infrastructurii pentru apă	11.3a	RORW12.1.79_B1	Ministerul Mediului, Apelor și Pădurilor, Ministerul Lucrărilor Publice, Dezvoltării și Administrației, Ministerul Fondurilor Europene	C.L.Topesti	0,00	0,00	0,00	
475	VN	Alimentare cu apa in scop potabil	Construcția/ Extinderea infrastructurii pentru apă	11.3a	RORW12.1.80.9.3_B1	Ministerul Mediului, Apelor și Pădurilor, Ministerul Lucrărilor Publice, Dezvoltării și Administrației, Ministerul Fondurilor Europene	C.L.Bordestii de Jos	0,00	0,00	0,00	
476	VN	Alimentare cu apa in scop potabil	construire retele distributie	11.3a	RORW12.1.80_B2	Ministerul Mediului, Apelor și Pădurilor, Ministerul Lucrărilor Publice, Dezvoltării și Administrației, Ministerul Fondurilor Europene	C.L.Chiojdeni	0,00	0,00	0,00	
477	VN	Alimentare cu apa in scop potabil	Construcția/ Extinderea infrastructurii pentru apă	11.3a	RORW12.1.80_B2	Ministerul Mediului, Apelor și Pădurilor, Ministerul Lucrărilor Publice, Dezvoltării și Administrației, Ministerul Fondurilor Europene	C.L.Chiojdeni	costul aferent masurii se regaseste in costul total pe judet	0,00	0,00	
478	VN	Alimentare cu apa in scop potabil	Construcția/ Extinderea infrastructurii pentru apă	11.3a	RORW12.1.80.9.3_B1	Ministerul Mediului, Apelor și Pădurilor, Ministerul Lucrărilor Publice, Dezvoltării și Administrației, Ministerul Fondurilor Europene	C.L.Chiojdeni	costul aferent masurii se regaseste in costul total pe judet	0,00	0,00	
479	VN	Alimentare cu apa in scop potabil	Construcția/ Extinderea infrastructurii pentru apă	11.3a	RORW12.1.80_B2	Ministerul Mediului, Apelor și Pădurilor, Ministerul Lucrărilor Publice, Dezvoltării și Administrației, Ministerul Fondurilor Europene	C.L.Chiojdeni	costul aferent masurii se regaseste in costul total pe judet	0,00	0,00	

Nr. crt.	Județ	Nume măsură	Descriere măsură	Tip măsură (11.3.a, 11.3b-l)	Codul corpului de apă de suprafață	Autoritate competentă responsabilă	Parteneri pentru implementarea efectivă a măsurii	Costuri planificate (Euro)			Sursa de finanțare a măsurii
								Investitii	* Operare/ Întreținere	Alte costuri	
480	VN	Alimentare cu apa in scop potabil	Construcția/ Extinderea infrastructurii pentru apă	11.3a	RORW12.1.80_B2	Ministerul Mediului, Apelor și Pădurilor, Ministerul Lucrărilor Publice, Dezvoltării și Administrației, Ministerul Fondurilor Europene	C.L.Chiojdeni	costul aferent masurii se regaseste in costul total pe judet	0,00	0,00	
481	VN	Alimentare cu apa in scop potabil	Construcția/ Extinderea infrastructurii pentru apă	11.3a	RORW12.1.80_B2	Ministerul Mediului, Apelor și Pădurilor, Ministerul Lucrărilor Publice, Dezvoltării și Administrației, Ministerul Fondurilor Europene	C.L.Chiojdeni	costul aferent masurii se regaseste in costul total pe judet	0,00	0,00	
482	VN	Alimentare cu apa in scop potabil	Construcția/ Extinderea infrastructurii pentru apă	11.3a	RORW12.1.80.4_B1	Ministerul Mediului, Apelor și Pădurilor, Ministerul Lucrărilor Publice, Dezvoltării și Administrației, Ministerul Fondurilor Europene	C.L.Chiojdeni	costul aferent masurii se regaseste in costul total pe judet	0,00	0,00	
483	VN	Alimentare cu apa in scop potabil	Construcția/ Extinderea infrastructurii pentru apă	11.3a	RORW12.1.80_B1	Ministerul Mediului, Apelor și Pădurilor, Ministerul Lucrărilor Publice, Dezvoltării și Administrației, Ministerul Fondurilor Europene	C.L.Chiojdeni	costul aferent masurii se regaseste in costul total pe judet	0,00	0,00	
484	VN	Alimentare cu apa in scop potabil	Construcția/ Extinderea infrastructurii pentru apă	11.3a	RORW12.1.80_B2	Ministerul Mediului, Apelor și Pădurilor, Ministerul Lucrărilor Publice, Dezvoltării și Administrației, Ministerul Fondurilor Europene	C.L.Seciu	0,00	0,00	0,00	
485	VN	Alimentare cu apa in scop potabil	Constructia /extinderea infrastructurii pt. apa	11.3a	RORW12.1.80_B2	Ministerul Mediului, Apelor și Pădurilor, Ministerul Lucrărilor Publice, Dezvoltării și Administrației, Ministerul Fondurilor Europene	C.L. Ciorasti	costul aferent masurii se regaseste in costul total pe judet	0,00	0,00	

Nr. crt.	Județ	Nume măsură	Descriere măsură	Tip măsură (11.3.a, 11.3b-l)	Codul corpului de apă de suprafață	Autoritate competentă responsabilă	Parteneri pentru implementarea efectivă a măsurii	Costuri planificate (Euro)			Sursa de finanțare a măsurii
								Investitii	* Operare/ Întreținere	Alte costuri	
486	VN	Alimentare cu apa in scop potabil	Constructia /extinderea infrastructurii pt. apa	11.3a	RORW12.1.80_B2	Ministerul Mediului, Apelor și Pădurilor, Ministerul Lucrărilor Publice, Dezvoltării și Administrației, Ministerul Fondurilor Europene	C.L.Spătăreasca	0,00	0,00	0,00	
487	VN	Alimentare cu apa in scop potabil	Constructia /extinderea infrastructurii pt. apa	11.3a	RORW12.1.80_B2	Ministerul Mediului, Apelor și Pădurilor, Ministerul Lucrărilor Publice, Dezvoltării și Administrației, Ministerul Fondurilor Europene	C.L.Codrești	0,00	0,00	0,00	
488	VN	Alimentare cu apa in scop potabil	Constructia /extinderea infrastructurii pt. apa	11.3a	RORW12.1.80_B2	Ministerul Mediului, Apelor și Pădurilor, Ministerul Lucrărilor Publice, Dezvoltării și Administrației, Ministerul Fondurilor Europene	C.L.Mihălceni	0,00	0,00	0,00	
489	VN	Alimentare cu apa in scop potabil	Constructia /extinderea infrastructurii pt. apa	11.3a	RORW12.1.80_B2	Ministerul Mediului, Apelor și Pădurilor, Ministerul Lucrărilor Publice, Dezvoltării și Administrației, Ministerul Fondurilor Europene	C.L.Satu Nou	0,00	0,00	0,00	
490	VN	Alimentare cu apa in scop potabil	Constructia /extinderea infrastructurii pt. apa	11.3a	RORW12.1.80_B2	Ministerul Mediului, Apelor și Pădurilor, Ministerul Lucrărilor Publice, Dezvoltării și Administrației, Ministerul Fondurilor Europene	C.L.Salcia Veche	0,00	0,00	0,00	
491	VN	Alimentare cu apa in scop potabil	Constructia /extinderea infrastructurii pt. apa	11.3a	RORW12.1.80_B2	Ministerul Mediului, Apelor și Pădurilor, Ministerul Lucrărilor Publice, Dezvoltării și Administrației, Ministerul Fondurilor Europene	C.L.Salcia Nouă	0,00	0,00	0,00	

Nr. crt.	Județ	Nume măsură	Descriere măsură	Tip măsură (11.3.a, 11.3b-l)	Codul corpului de apă de suprafață	Autoritate competentă responsabilă	Parteneri pentru implementarea efectivă a măsurii	Costuri planificate (Euro)			Sursa de finanțare a măsurii
								Investitii	* Operare/ Întreținere	Alte costuri	
492	VN	Alimentare cu apa in scop potabil	Constructia /extinderea infrastructurii pt. apa	11.3a	RORW12.1.79.18.8.1_B1	Ministerul Mediului, Apelor și Pădurilor, Ministerul Lucrărilor Publice, Dezvoltării și Administrației, Ministerul Fondurilor Europene	SPESTRAA Vrancea Primăria comunei Cârligele	0,00	0,00	0,00	
493	VN	Alimentare cu apa in scop potabil	Constructia /extinderea infrastructurii pt. apa	11.3a	RORW12.1.79.18.8.1_B1	Ministerul Mediului, Apelor și Pădurilor, Ministerul Lucrărilor Publice, Dezvoltării și Administrației, Ministerul Fondurilor Europene	C.L.Blidari	0,00	0,00	0,00	
494	VN	Alimentare cu apa in scop potabil	Constructia /extinderea infrastructurii pt. apa	11.3a	RORW12.1.79.18.8.1_B1	Ministerul Mediului, Apelor și Pădurilor, Ministerul Lucrărilor Publice, Dezvoltării și Administrației, Ministerul Fondurilor Europene	C.L.Bontesti	0,00	0,00	0,00	
495	VN	Alimentare cu apa in scop potabil	Constructia /extinderea infrastructurii pt. apa	11.3a	RORW12.1.79.18.8.1_B1	Ministerul Mediului, Apelor și Pădurilor, Ministerul Lucrărilor Publice, Dezvoltării și Administrației, Ministerul Fondurilor Europene	C.L.Dălăuți	0,00	0,00	0,00	
496	VN	Alimentare cu apa in scop potabil	Constructia /extinderea infrastructurii pt. apa	11.3a	RORW12.1.79.19.6_B1	Ministerul Mediului, Apelor și Pădurilor, Ministerul Lucrărilor Publice, Dezvoltării și Administrației, Ministerul Fondurilor Europene	C.L.Cotesti	0,00	0,00	0,00	
497	VN	Alimentare cu apa in scop potabil	Constructia /extinderea infrastructurii pt. apa	11.3a	RORW12.1.79.19.6_B1	Ministerul Mediului, Apelor și Pădurilor, Ministerul Lucrărilor Publice, Dezvoltării și Administrației, Ministerul Fondurilor Europene	C.L.Budești	0,00	0,00	0,00	

Nr. crt.	Județ	Nume măsură	Descriere măsură	Tip măsură (11.3.a, 11.3b-l)	Codul corpului de apă de suprafață	Autoritate competentă responsabilă	Parteneri pentru implementarea efectivă a măsurii	Costuri planificate (Euro)			Sursa de finanțare a măsurii
								Investitii	* Operare/ Întreținere	Alte costuri	
498	VN	Alimentare cu apa in scop potabil	Constructia /extinderea infrastructurii pt. apa	11.3a	RORW12.1.79.19.6_B1	Ministerul Mediului, Apelor și Pădurilor, Ministerul Lucrărilor Publice, Dezvoltării și Administrației, Ministerul Fondurilor Europene	C.L.Goleștii de Sus	0,00	0,00	0,00	
499	VN	Alimentare cu apa in scop potabil	Constructia /extinderea infrastructurii pt. apa	11.3a	RORW12.1.79.19.6_B1	Ministerul Mediului, Apelor și Pădurilor, Ministerul Lucrărilor Publice, Dezvoltării și Administrației, Ministerul Fondurilor Europene	C.L.Valea Cotești	0,00	0,00	0,00	
500	VN	Alimentare cu apa in scop potabil	Constructia /extinderea infrastructurii pt. apa	11.3a	RORW12.1.79.19_B1	Ministerul Mediului, Apelor și Pădurilor, Ministerul Lucrărilor Publice, Dezvoltării și Administrației, Ministerul Fondurilor Europene	Primăria comunei Dumbrăveni	0,00	0,00	0,00	
501	VN	Alimentare cu apa in scop potabil	Constructia /extinderea infrastructurii pt. apa	11.3a	RORW12.1.79.19_B1	Ministerul Mediului, Apelor și Pădurilor, Ministerul Lucrărilor Publice, Dezvoltării și Administrației, Ministerul Fondurilor Europene	C.L.Alexandru Vlașuță	0,00	0,00	0,00	
502	VN	Alimentare cu apa in scop potabil	Constructia /extinderea infrastructurii pt. apa	11.3a	RORW12.1.79.19_B1	Ministerul Mediului, Apelor și Pădurilor, Ministerul Lucrărilor Publice, Dezvoltării și Administrației, Ministerul Fondurilor Europene	C.L.Cândești	0,00	0,00	0,00	
503	VN	Alimentare cu apa in scop potabil	Constructia /extinderea infrastructurii pt. apa	11.3a	RORW12.1.79.19_B1	Ministerul Mediului, Apelor și Pădurilor, Ministerul Lucrărilor Publice, Dezvoltării și Administrației, Ministerul Fondurilor Europene	C.L.Dragosloveni	0,00	0,00	0,00	

Nr. crt.	Județ	Nume măsură	Descriere măsură	Tip măsură (11.3.a, 11.3b-l)	Codul corpului de apă de suprafață	Autoritate competentă responsabilă	Parteneri pentru implementarea efectivă a măsurii	Costuri planificate (Euro)			Sursa de finanțare a măsurii
								Investitii	* Operare/ Întreținere	Alte costuri	
504	VN	Alimentare cu apa in scop potabil	construire retele distributie	11.3a	RORW12.1.73_B1	Ministerul Mediului, Apelor și Pădurilor, Ministerul Lucrărilor Publice, Dezvoltării și Administrației, Ministerul Fondurilor Europene	C.L.Fitionesti	0,00	0,00	0,00	
505	VN	Alimentare cu apa in scop potabil	Constructia /extinderea infrastructurii pt. apa	11.3a	RORW12.1.73_B1	Ministerul Mediului, Apelor și Pădurilor, Ministerul Lucrărilor Publice, Dezvoltării și Administrației, Ministerul Fondurilor Europene	C.L.Fitionesti	costul aferent masurii se regaseste in costul total pe judet	0,00	0,00	
506	VN	Alimentare cu apa in scop potabil	Constructia /extinderea infrastructurii pt. apa	11.3a	RORW12.1.73_B1	Ministerul Mediului, Apelor și Pădurilor, Ministerul Lucrărilor Publice, Dezvoltării și Administrației, Ministerul Fondurilor Europene	C.L.Fitionesti	costul aferent masurii se regaseste in costul total pe judet	0,00	0,00	
507	VN	Alimentare cu apa in scop potabil	construire retele distributie	11.3a	RORW12.1.73_B1	Ministerul Mediului, Apelor și Pădurilor, Ministerul Lucrărilor Publice, Dezvoltării și Administrației, Ministerul Fondurilor Europene	C.L.Fitionesti	costul aferent masurii se regaseste in costul total pe judet	0,00	0,00	
508	VN	Alimentare cu apa in scop potabil	construire retele distributie	11.3a	RORW12.1.73_B1	Ministerul Mediului, Apelor și Pădurilor, Ministerul Lucrărilor Publice, Dezvoltării și Administrației, Ministerul Fondurilor Europene	C.L.Fitionesti	costul aferent masurii se regaseste in costul total pe judet	0,00	0,00	
509	VN	Alimentare cu apa in scop potabil	Constructia /extinderea infrastructurii pt. apa	11.3a	RORW12.1.79_B3	Ministerul Mediului, Apelor și Pădurilor, Ministerul Lucrărilor Publice, Dezvoltării și Administrației, Ministerul Fondurilor Europene	C.L.Garoafa	costul aferent masurii se regaseste in costul total pe judet	0,00	0,00	

Nr. crt.	Județ	Nume măsură	Descriere măsură	Tip măsură (11.3.a, 11.3b-l)	Codul corpului de apă de suprafață	Autoritate competentă responsabilă	Parteneri pentru implementarea efectivă a măsurii	Costuri planificate (Euro)			Sursa de finanțare a măsurii
								Investitii	* Operare/ Întreținere	Alte costuri	
510	VN	Alimentare cu apa in scop potabil	Constructia /extinderea infrastructurii pt. apa	11.3a	RORW12.1.79_B3	Ministerul Mediului, Apelor și Pădurilor, Ministerul Lucrărilor Publice, Dezvoltării și Administrației, Ministerul Fondurilor Europene	C.L.Faurei	costul aferent masurii se regaseste in costul total pe judet	0,00	0,00	
511	VN	Alimentare cu apa in scop potabil	Constructia /extinderea infrastructurii pt. apa	11.3a	RORW12.1.79_B3	Ministerul Mediului, Apelor și Pădurilor, Ministerul Lucrărilor Publice, Dezvoltării și Administrației, Ministerul Fondurilor Europene	C.L.Garoafa	costul aferent masurii se regaseste in costul total pe judet	0,00	0,00	
512	VN	Alimentare cu apa in scop potabil	Constructia /extinderea infrastructurii pt. apa	11.3a	RORW12.1.79_B3	Ministerul Mediului, Apelor și Pădurilor, Ministerul Lucrărilor Publice, Dezvoltării și Administrației, Ministerul Fondurilor Europene	C.L.Garoafa	costul aferent masurii se regaseste in costul total pe judet	0,00	0,00	
513	VN	Alimentare cu apa in scop potabil	Constructia /extinderea infrastructurii pt. apa	11.3a	RORW12.1.79_B3	Ministerul Mediului, Apelor și Pădurilor, Ministerul Lucrărilor Publice, Dezvoltării și Administrației, Ministerul Fondurilor Europene	C.L.Garoafa	costul aferent masurii se regaseste in costul total pe judet	0,00	0,00	
514	VN	Alimentare cu apa in scop potabil	Constructia /extinderea infrastructurii pt. apa	11.3a	RORW12.1.79_B3	Ministerul Mediului, Apelor și Pădurilor, Ministerul Lucrărilor Publice, Dezvoltării și Administrației, Ministerul Fondurilor Europene	C.L.Garoafa	costul aferent masurii se regaseste in costul total pe judet	0,00	0,00	
515	VN	Alimentare cu apa in scop potabil	Constructia /extinderea infrastructurii pt. apa	11.3a	RORW12.1.79_B3	Ministerul Mediului, Apelor și Pădurilor, Ministerul Lucrărilor Publice, Dezvoltării și Administrației, Ministerul Fondurilor Europene	C.L.Garoafa	costul aferent masurii se regaseste in costul total pe judet	0,00	0,00	

Nr. crt.	Județ	Nume măsură	Descriere măsură	Tip măsură (11.3.a, 11.3b-l)	Codul corpului de apă de suprafață	Autoritate competentă responsabilă	Parteneri pentru implementarea efectivă a măsurii	Costuri planificate (Euro)			Sursa de finanțare a măsurii
								Investitii	* Operare/ Întreținere	Alte costuri	
516	VN	Alimentare cu apa in scop potabil	Reabilitarea surselor de alimentare cu apa Gura Calitei	11.3a	RORW12.1.79.19_B1	Ministerul Mediului, Apelor și Pădurilor, Ministerul Lucrărilor Publice, Dezvoltării și Administrației, Ministerul Fondurilor Europene	SPESRAA Vrancea C.L. Gura Calitei Gura Calitei	0,00	0,00	0,00	
517	VN	Alimentare cu apa in scop potabil	Constructia /extinderea infrastructurii pt. apa	11.3a	RORW12.1.79.19_B1	Ministerul Mediului, Apelor și Pădurilor, Ministerul Lucrărilor Publice, Dezvoltării și Administrației, Ministerul Fondurilor Europene	C.L.Bălănești	0,00	0,00	0,00	
518	VN	Alimentare cu apa in scop potabil	Constructia /extinderea infrastructurii pt. apa	11.3a	RORW12.1.79.19_B1	Ministerul Mediului, Apelor și Pădurilor, Ministerul Lucrărilor Publice, Dezvoltării și Administrației, Ministerul Fondurilor Europene	C.L.Cocoșari	0,00	0,00	0,00	
519	VN	Alimentare cu apa in scop potabil	Constructia /extinderea infrastructurii pt. apa	11.3a	RORW12.1.79.19_B1	Ministerul Mediului, Apelor și Pădurilor, Ministerul Lucrărilor Publice, Dezvoltării și Administrației, Ministerul Fondurilor Europene	C.L.Dealu Lung	0,00	0,00	0,00	
520	VN	Alimentare cu apa in scop potabil	Constructia /extinderea infrastructurii pt. apa	11.3a	RORW12.1.79.19_B1	Ministerul Mediului, Apelor și Pădurilor, Ministerul Lucrărilor Publice, Dezvoltării și Administrației, Ministerul Fondurilor Europene	C.L.Groapa Tufei	0,00	0,00	0,00	
521	VN	Alimentare cu apa in scop potabil	Constructia /extinderea infrastructurii pt. apa	11.3a	RORW12.1.79.19_B1	Ministerul Mediului, Apelor și Pădurilor, Ministerul Lucrărilor Publice, Dezvoltării și Administrației, Ministerul Fondurilor Europene	C.L.Lacu lui Baban	0,00	0,00	0,00	

Nr. crt.	Județ	Nume măsură	Descriere măsură	Tip măsură (11.3.a, 11.3b-l)	Codul corpului de apă de suprafață	Autoritate competentă responsabilă	Parteneri pentru implementarea efectivă a măsurii	Costuri planificate (Euro)			Sursa de finanțare a măsurii
								Investitii	* Operare/ Întreținere	Alte costuri	
522	VN	Alimentare cu apa in scop potabil	Constructia /extinderea infrastructurii pt. apa	11.3a	RORW12.1.79.19_B1	Ministerul Mediului, Apelor și Pădurilor, Ministerul Lucrărilor Publice, Dezvoltării și Administrației, Ministerul Fondurilor Europene	C.L.Plopu	0,00	0,00	0,00	
523	VN	Alimentare cu apa in scop potabil	Constructia /extinderea infrastructurii pt. apa	11.3a	RORW12.1.79.19_B1	Ministerul Mediului, Apelor și Pădurilor, Ministerul Lucrărilor Publice, Dezvoltării și Administrației, Ministerul Fondurilor Europene	C.L.Poenile	0,00	0,00	0,00	
524	VN	Alimentare cu apa in scop potabil	Constructia /extinderea infrastructurii pt. apa	11.3a	RORW12.1.79.19_B1	Ministerul Mediului, Apelor și Pădurilor, Ministerul Lucrărilor Publice, Dezvoltării și Administrației, Ministerul Fondurilor Europene	C.L.Rașca	0,00	0,00	0,00	
525	VN	Alimentare cu apa in scop potabil	Constructia /extinderea infrastructurii pt. apa	11.3a	RORW12.1.79.19_B1	Ministerul Mediului, Apelor și Pădurilor, Ministerul Lucrărilor Publice, Dezvoltării și Administrației, Ministerul Fondurilor Europene	C.L.Șotârcari	0,00	0,00	0,00	
526	VN	Alimentare cu apa in scop potabil	Constructia /extinderea infrastructurii pt. apa	11.3a	RORW12.1.80_B2	Ministerul Mediului, Apelor și Pădurilor, Ministerul Lucrărilor Publice, Dezvoltării și Administrației, Ministerul Fondurilor Europene	C.L.Jitia	costul aferent masurii se regaseste in costul total pe judet	0,00	0,00	
527	VN	Alimentare cu apa in scop potabil	Constructia /extinderea infrastructurii pt. apa	11.3a	RORW12.1.80_B2	Ministerul Mediului, Apelor și Pădurilor, Ministerul Lucrărilor Publice, Dezvoltării și Administrației, Ministerul Fondurilor Europene	C.L.Cerbu	costul aferent masurii se regaseste in costul total pe judet	0,00	0,00	

Nr. crt.	Județ	Nume măsură	Descriere măsură	Tip măsură (11.3.a, 11.3b-l)	Codul corpului de apă de suprafață	Autoritate competentă responsabilă	Parteneri pentru implementarea efectivă a măsurii	Costuri planificate (Euro)			Sursa de finanțare a măsurii
								Investitii	* Operare/ Întreținere	Alte costuri	
528	VN	Alimentare cu apa in scop potabil	Constructia /extinderea infrastructurii pt. apa	11.3a	RORW12.1.80_B2	Ministerul Mediului, Apelor și Pădurilor, Ministerul Lucrărilor Publice, Dezvoltării și Administrației, Ministerul Fondurilor Europene	C.L.Măgura	costul aferent masurii se regaseste in costul total pe judet	0,00	0,00	
529	VN	Alimentare cu apa in scop potabil	Constructia /extinderea infrastructurii pt. apa	11.3a	RORW12.1.80_B2	Ministerul Mediului, Apelor și Pădurilor, Ministerul Lucrărilor Publice, Dezvoltării și Administrației, Ministerul Fondurilor Europene	C.L.Jitia	costul aferent masurii se regaseste in costul total pe judet	0,00	0,00	
530	VN	Alimentare cu apa in scop potabil	Constructia /extinderea infrastructurii pt. apa	11.3a	RORW12.1.80_B2	Ministerul Mediului, Apelor și Pădurilor, Ministerul Lucrărilor Publice, Dezvoltării și Administrației, Ministerul Fondurilor Europene	C.L.Jitia	costul aferent masurii se regaseste in costul total pe judet	0,00	0,00	
531	VN	Alimentare cu apa in scop potabil	Constructia /extinderea infrastructurii pt. apa	11.3a	RORW12.1.80_B2	Ministerul Mediului, Apelor și Pădurilor, Ministerul Lucrărilor Publice, Dezvoltării și Administrației, Ministerul Fondurilor Europene	C.L.Maicanesti	0,00	0,00	0,00	
532	VN	Alimentare cu apa in scop potabil	Constructia /extinderea infrastructurii pt. apa	11.3a	RORW12.1.80_B2	Ministerul Mediului, Apelor și Pădurilor, Ministerul Lucrărilor Publice, Dezvoltării și Administrației, Ministerul Fondurilor Europene	C.L.Belciugele	0,00	0,00	0,00	
533	VN	Alimentare cu apa in scop potabil	Constructia /extinderea infrastructurii pt. apa	11.3a	RORW12.1.80_B2	Ministerul Mediului, Apelor și Pădurilor, Ministerul Lucrărilor Publice, Dezvoltării și Administrației, Ministerul Fondurilor Europene	C.L.Râmniceni	0,00	0,00	0,00	

Nr. crt.	Județ	Nume măsură	Descriere măsură	Tip măsură (11.3.a, 11.3b-l)	Codul corpului de apă de suprafață	Autoritate competentă responsabilă	Parteneri pentru implementarea efectivă a măsurii	Costuri planificate (Euro)			Sursa de finanțare a măsurii
								Investitii	* Operare/ Întreținere	Alte costuri	
534	VN	Alimentare cu apa in scop potabil	Construcția /extinderea infrastructurii pt. apa	11.3a	RORW12.1.80_B2	Ministerul Mediului, Apelor și Pădurilor, Ministerul Lucrărilor Publice, Dezvoltării și Administrației, Ministerul Fondurilor Europene	C.L.Slobozia Botești	0,00	0,00	0,00	
535	VN	Alimentare cu apa in scop potabil	Construcția /extinderea infrastructurii pt. apa	11.3a	RORW12.1.80_B2	Ministerul Mediului, Apelor și Pădurilor, Ministerul Lucrărilor Publice, Dezvoltării și Administrației, Ministerul Fondurilor Europene	C.L.Stupina	0,00	0,00	0,00	
536	VN	Alimentare cu apa in scop potabil	Construcția /extinderea infrastructurii pt. apa	11.3a	RORW12.1.80_B2	Ministerul Mediului, Apelor și Pădurilor, Ministerul Lucrărilor Publice, Dezvoltării și Administrației, Ministerul Fondurilor Europene	C.L.Tătaru	0,00	0,00	0,00	
537	VN	Alimentare cu apa in scop potabil	Construcția/ Extinderea infrastructurii pentru apă	11.3a	RORW12.1.79.18_B1	Ministerul Mediului, Apelor și Pădurilor, Ministerul Lucrărilor Publice, Dezvoltării și Administrației, Ministerul Fondurilor Europene	C.L.Mera	0,00	0,00	0,00	
538	VN	Alimentare cu apa in scop potabil	Construcția/ Extinderea infrastructurii pentru apă	11.3a	RORW12.1.79.18_B1	Ministerul Mediului, Apelor și Pădurilor, Ministerul Lucrărilor Publice, Dezvoltării și Administrației, Ministerul Fondurilor Europene	C.L.Mera	0,00	0,00	0,00	
539	VN	Alimentare cu apa in scop potabil	Construcția/ Extinderea infrastructurii pentru apă	11.3a	RORW12.1.79.18_B1	Ministerul Mediului, Apelor și Pădurilor, Ministerul Lucrărilor Publice, Dezvoltării și Administrației, Ministerul Fondurilor Europene	C.L.Mera	costul aferent masurii se regaseste in costul total pe judet	0,00	0,00	

Nr. crt.	Județ	Nume măsură	Descriere măsură	Tip măsură (11.3.a, 11.3b-l)	Codul corpului de apă de suprafață	Autoritate competentă responsabilă	Parteneri pentru implementarea efectivă a măsurii	Costuri planificate (Euro)			Sursa de finanțare a măsurii
								Investitii	* Operare/ Întreținere	Alte costuri	
540	VN	Alimentare cu apa in scop potabil	Construcția/ Extinderea infrastructurii pentru apă	11.3a	RORW12.1.79.18_B1	Ministerul Mediului, Apelor și Pădurilor, Ministerul Lucrărilor Publice, Dezvoltării și Administrației, Ministerul Fondurilor Europene	C.L.Mera	costul aferent masurii se regaseste in costul total pe judet	0,00	0,00	
541	VN	Alimentare cu apa in scop potabil	Construcția/ Extinderea infrastructurii pentru apă	11.3a	RORW12.1.79.18_B1	Ministerul Mediului, Apelor și Pădurilor, Ministerul Lucrărilor Publice, Dezvoltării și Administrației, Ministerul Fondurilor Europene	C.L.Mera	costul aferent masurii se regaseste in costul total pe judet	0,00	0,00	
542	VN	Alimentare cu apa in scop potabil	Construcția/ Extinderea infrastructurii pentru apă	11.3a	RORW12.1.80_B2	Ministerul Mediului, Apelor și Pădurilor, Ministerul Lucrărilor Publice, Dezvoltării și Administrației, Ministerul Fondurilor Europene	SPESRAA Vrancea,C.L. Nănești	costul aferent masurii se regaseste in costul total pe judet	0,00	0,00	
543	VN	Alimentare cu apa in scop potabil	Construcția/ Extinderea infrastructurii pentru apă	11.3a	RORW12.1_B9	Ministerul Mediului, Apelor și Pădurilor, Ministerul Lucrărilor Publice, Dezvoltării și Administrației, Ministerul Fondurilor Europene	C.L.Călienii Noi	costul aferent masurii se regaseste in costul total pe judet	0,00	0,00	
544	VN	Alimentare cu apa in scop potabil	Construcția/ Extinderea infrastructurii pentru apă	11.3a	RORW12.1_B9	Ministerul Mediului, Apelor și Pădurilor, Ministerul Lucrărilor Publice, Dezvoltării și Administrației, Ministerul Fondurilor Europene	C.L.Călienii Vechi	costul aferent masurii se regaseste in costul total pe judet	0,00	0,00	
545	VN	Alimentare cu apa in scop potabil	Construcția/ Extinderea infrastructurii pentru apă	11.3a	RORW12.1.79_B2	Ministerul Mediului, Apelor și Pădurilor, Ministerul Lucrărilor Publice, Dezvoltării și Administrației, Ministerul Fondurilor Europene	C.L.Naruja	costul aferent masurii se regaseste in costul total pe judet	0,00	0,00	

Nr. crt.	Județ	Nume măsură	Descriere măsură	Tip măsură (11.3.a, 11.3b-l)	Codul corpului de apă de suprafață	Autoritate competentă responsabilă	Parteneri pentru implementarea efectivă a măsurii	Costuri planificate (Euro)			Sursa de finanțare a măsurii
								Investitii	* Operare/ Întreținere	Alte costuri	
546	VN	Alimentare cu apa in scop potabil	Construcția/ Extinderea infrastructurii pentru apă	11.3a	RORW12.1.79.9.8_B1	Ministerul Mediului, Apelor și Pădurilor, Ministerul Lucrărilor Publice, Dezvoltării și Administrației, Ministerul Fondurilor Europene	C.L.Podu Nărujei	costul aferent masurii se regaseste in costul total pe judet	0,00	0,00	
547	VN	Alimentare cu apa in scop potabil	Construcția/ Extinderea infrastructurii pentru apă	11.3a	RORW12.1.79.9.8_B1	Ministerul Mediului, Apelor și Pădurilor, Ministerul Lucrărilor Publice, Dezvoltării și Administrației, Ministerul Fondurilor Europene	C.L.Podu Stoica	costul aferent masurii se regaseste in costul total pe judet	0,00	0,00	
548	VN	Alimentare cu apa in scop potabil	Construcția/ Extinderea infrastructurii pentru apă	11.3a	RORW12.1.79.9.8_B1	Ministerul Mediului, Apelor și Pădurilor, Ministerul Lucrărilor Publice, Dezvoltării și Administrației, Ministerul Fondurilor Europene	C.L.Rebegari	costul aferent masurii se regaseste in costul total pe judet	0,00	0,00	
549	VN	Alimentare cu apa in scop potabil	Construcția/ Extinderea infrastructurii pentru apă	11.3a	RORW12.1.79.9_B1	Ministerul Mediului, Apelor și Pădurilor, Ministerul Lucrărilor Publice, Dezvoltării și Administrației, Ministerul Fondurilor Europene	C.L.Nereju	costul aferent masurii se regaseste in costul total pe judet	0,00	0,00	
550	VN	Alimentare cu apa in scop potabil	Construcția/ Extinderea infrastructurii pentru apă	11.3a	RORW12.1.79.9_B1	Ministerul Mediului, Apelor și Pădurilor, Ministerul Lucrărilor Publice, Dezvoltării și Administrației, Ministerul Fondurilor Europene	C.L.Brădăcești	costul aferent masurii se regaseste in costul total pe judet	0,00	0,00	
551	VN	Alimentare cu apa in scop potabil	Construcția/ Extinderea infrastructurii pentru apă	11.3a	RORW12.1.79.9_B1	Ministerul Mediului, Apelor și Pădurilor, Ministerul Lucrărilor Publice, Dezvoltării și Administrației, Ministerul Fondurilor Europene	C.L.Sahastru	costul aferent masurii se regaseste in costul total pe judet	0,00	0,00	

Nr. crt.	Județ	Nume măsură	Descriere măsură	Tip măsură (11.3.a, 11.3b-l)	Codul corpului de apă de suprafață	Autoritate competentă responsabilă	Parteneri pentru implementarea efectivă a măsurii	Costuri planificate (Euro)			Sursa de finanțare a măsurii
								Investitii	* Operare/ Întreținere	Alte costuri	
552	VN	Alimentare cu apa in scop potabil	Construcția/ Extinderea infrastructurii pentru apă	11.3a	RORW12.1.79.9_B1	Ministerul Mediului, Apelor și Pădurilor, Ministerul Lucrărilor Publice, Dezvoltării și Administrației, Ministerul Fondurilor Europene	C.L.Nereju Mic	costul aferent masurii se regaseste in costul total pe judet	0,00	0,00	
553	VN	Alimentare cu apa in scop potabil	Construcția/ Extinderea infrastructurii pentru apă	11.3a	RORW12.1.79.9_B1	Ministerul Mediului, Apelor și Pădurilor, Ministerul Lucrărilor Publice, Dezvoltării și Administrației, Ministerul Fondurilor Europene	C.L.Chiricani	costul aferent masurii se regaseste in costul total pe judet	0,00	0,00	
554	VN	Alimentare cu apa in scop potabil	Construcția/ Extinderea infrastructurii pentru apă	11.3a	RORW12.1.79.9.8_B1	Ministerul Mediului, Apelor și Pădurilor, Ministerul Lucrărilor Publice, Dezvoltării și Administrației, Ministerul Fondurilor Europene	C.L.Nistoresti	costul aferent masurii se regaseste in costul total pe judet	0,00	0,00	
555	VN	Alimentare cu apa in scop potabil	Construcția/ Extinderea infrastructurii pentru apă	11.3a	RORW12.1.79.9.8_B1	Ministerul Mediului, Apelor și Pădurilor, Ministerul Lucrărilor Publice, Dezvoltării și Administrației, Ministerul Fondurilor Europene	C.L.Bâtcari	costul aferent masurii se regaseste in costul total pe judet	0,00	0,00	
556	VN	Alimentare cu apa in scop potabil	Construcția/ Extinderea infrastructurii pentru apă	11.3a	RORW12.1.79.9.8_B1	Ministerul Mediului, Apelor și Pădurilor, Ministerul Lucrărilor Publice, Dezvoltării și Administrației, Ministerul Fondurilor Europene	C.L.Brădetu	costul aferent masurii se regaseste in costul total pe judet	0,00	0,00	
557	VN	Alimentare cu apa in scop potabil	Construcția/ Extinderea infrastructurii pentru apă	11.3a	RORW12.1.79.9.8_B1	Ministerul Mediului, Apelor și Pădurilor, Ministerul Lucrărilor Publice, Dezvoltării și Administrației, Ministerul Fondurilor Europene	C.L.Făgetu	costul aferent masurii se regaseste in costul total pe judet	0,00	0,00	

Nr. crt.	Județ	Nume măsură	Descriere măsură	Tip măsură (11.3.a, 11.3b-l)	Codul corpului de apă de suprafață	Autoritate competentă responsabilă	Parteneri pentru implementarea efectivă a măsurii	Costuri planificate (Euro)			Sursa de finanțare a măsurii
								Investitii	* Operare/ Întreținere	Alte costuri	
558	VN	Alimentare cu apa in scop potabil	Construcția/ Extinderea infrastructurii pentru apă	11.3a	RORW12.1.79.9.8_B1	Ministerul Mediului, Apelor și Pădurilor, Ministerul Lucrărilor Publice, Dezvoltării și Administrației, Ministerul Fondurilor Europene	C.L.Podu Șchiopului	costul aferent masurii se regaseste in costul total pe judet	0,00	0,00	
559	VN	Alimentare cu apa in scop potabil	Construcția/ Extinderea infrastructurii pentru apă	11.3a	RORW12.1.79.9.8_B1	Ministerul Mediului, Apelor și Pădurilor, Ministerul Lucrărilor Publice, Dezvoltării și Administrației, Ministerul Fondurilor Europene	C.L.Românești	costul aferent masurii se regaseste in costul total pe judet	0,00	0,00	
560	VN	Alimentare cu apa in scop potabil	Construcția/ Extinderea infrastructurii pentru apă	11.3a	RORW12.1.79.9.8_B1	Ministerul Mediului, Apelor și Pădurilor, Ministerul Lucrărilor Publice, Dezvoltării și Administrației, Ministerul Fondurilor Europene	C.L.Ungureni	costul aferent masurii se regaseste in costul total pe judet	0,00	0,00	
561	VN	Alimentare cu apa in scop potabil	Construcția/ Extinderea infrastructurii pentru apă	11.3a	RORW12.1.79.9.8_B1	Ministerul Mediului, Apelor și Pădurilor, Ministerul Lucrărilor Publice, Dezvoltării și Administrației, Ministerul Fondurilor Europene	C.L.Vetrești- Herăstrău	costul aferent masurii se regaseste in costul total pe judet	0,00	0,00	
562	VN	Alimentare cu apa in scop potabil	Construcția/ Extinderea infrastructurii pentru apă	11.3a	RORW12.1.79.9.8_B1	Ministerul Mediului, Apelor și Pădurilor, Ministerul Lucrărilor Publice, Dezvoltării și Administrației, Ministerul Fondurilor Europene	C.L.Valea Neagră	costul aferent masurii se regaseste in costul total pe judet	0,00	0,00	
563	VN	Alimentare cu apa in scop potabil	Construcția/ Extinderea infrastructurii pentru apă	11.3a	RORW12.1.79_B2	Ministerul Mediului, Apelor și Pădurilor, Ministerul Lucrărilor Publice, Dezvoltării și Administrației, Ministerul Fondurilor Europene	C.L.Paltin	costul aferent masurii se regaseste in costul total pe judet	0,00	0,00	

Nr. crt.	Județ	Nume măsură	Descriere măsură	Tip măsură (11.3.a, 11.3b-l)	Codul corpului de apă de suprafață	Autoritate competentă responsabilă	Parteneri pentru implementarea efectivă a măsurii	Costuri planificate (Euro)			Sursa de finanțare a măsurii
								Investitii	* Operare/ Întreținere	Alte costuri	
564	VN	Alimentare cu apa in scop potabil	Construcția/ Extinderea infrastructurii pentru apă	11.3a	RORW12.1.79_B2	Ministerul Mediului, Apelor și Pădurilor, Ministerul Lucrărilor Publice, Dezvoltării și Administrației, Ministerul Fondurilor Europene	C.L.Prahuda	costul aferent masurii se regaseste in costul total pe judet	0,00	0,00	
565	VN	Alimentare cu apa in scop potabil	Construcția/ Extinderea infrastructurii pentru apă	11.3a	RORW12.1.79_B2	Ministerul Mediului, Apelor și Pădurilor, Ministerul Lucrărilor Publice, Dezvoltării și Administrației, Ministerul Fondurilor Europene	C.L.Vilcani	costul aferent masurii se regaseste in costul total pe judet	0,00	0,00	
566	VN	Alimentare cu apa in scop potabil	Construcția/ Extinderea infrastructurii pentru apă	11.3a	RORW12.1.79_B2	Ministerul Mediului, Apelor și Pădurilor, Ministerul Lucrărilor Publice, Dezvoltării și Administrației, Ministerul Fondurilor Europene	C.L.Ghebari	costul aferent masurii se regaseste in costul total pe judet	0,00	0,00	
567	VN	Alimentare cu apa in scop potabil	Construcția/ Extinderea infrastructurii pentru apă	11.3a	RORW12.1.79_B2	Ministerul Mediului, Apelor și Pădurilor, Ministerul Lucrărilor Publice, Dezvoltării și Administrației, Ministerul Fondurilor Europene	C.L.Tepa	costul aferent masurii se regaseste in costul total pe judet	0,00	0,00	
568	VN	Alimentare cu apa in scop potabil	Construcția/ Extinderea infrastructurii pentru apă	11.3a	RORW12.1.79.19.5_B1	Ministerul Mediului, Apelor și Pădurilor, Ministerul Lucrărilor Publice, Dezvoltării și Administrației, Ministerul Fondurilor Europene	C.L.Poiana Cristei	0,00	0,00	0,00	
569	VN	Alimentare cu apa in scop potabil	Construcția/ Extinderea infrastructurii pentru apă	11.3a	RORW12.1.79.19.5_B1	Ministerul Mediului, Apelor și Pădurilor, Ministerul Lucrărilor Publice, Dezvoltării și Administrației, Ministerul Fondurilor Europene	C.L.Poiana Cristei	costul aferent masurii se regaseste in costul total pe judet	0,00	0,00	

Nr. crt.	Județ	Nume măsură	Descriere măsură	Tip măsură (11.3.a, 11.3b-l)	Codul corpului de apă de suprafață	Autoritate competentă responsabilă	Parteneri pentru implementarea efectivă a măsurii	Costuri planificate (Euro)			Sursa de finanțare a măsurii
								Investitii	* Operare/ Întreținere	Alte costuri	
570	VN	Alimentare cu apa in scop potabil	Construcția/ Extinderea infrastructurii pentru apă	11.3a	RORW12.1.79.19.5_B1	Ministerul Mediului, Apelor și Pădurilor, Ministerul Lucrărilor Publice, Dezvoltării și Administrației, Ministerul Fondurilor Europene	C.L.Poiana Cristei	costul aferent masurii se regaseste in costul total pe judet	0,00	0,00	
571	VN	Alimentare cu apa in scop potabil	Construcția/ Extinderea infrastructurii pentru apă	11.3a	RORW12.1.79.19.5_B1	Ministerul Mediului, Apelor și Pădurilor, Ministerul Lucrărilor Publice, Dezvoltării și Administrației, Ministerul Fondurilor Europene	C.L.Poiana Cristei	costul aferent masurii se regaseste in costul total pe judet	0,00	0,00	
572	VN	Alimentare cu apa in scop potabil	Construcția/ Extinderea infrastructurii pentru apă	11.3a	RORW12.1.79.19.5_B1	Ministerul Mediului, Apelor și Pădurilor, Ministerul Lucrărilor Publice, Dezvoltării și Administrației, Ministerul Fondurilor Europene	C.L.Poiana Cristei	costul aferent masurii se regaseste in costul total pe judet	0,00	0,00	
573	VN	Alimentare cu apa in scop potabil	Construcția/ Extinderea infrastructurii pentru apă	11.3a	RORW12.1.79.19.5_B1	Ministerul Mediului, Apelor și Pădurilor, Ministerul Lucrărilor Publice, Dezvoltării și Administrației, Ministerul Fondurilor Europene	C.L.Poiana Cristei	costul aferent masurii se regaseste in costul total pe judet	0,00	0,00	
574	VN	Alimentare cu apa in scop potabil	Construcția/ Extinderea infrastructurii pentru apă	11.3a	RORW12.1.79.19.5_B1	Ministerul Mediului, Apelor și Pădurilor, Ministerul Lucrărilor Publice, Dezvoltării și Administrației, Ministerul Fondurilor Europene	C.L.Poiana Cristei	costul aferent masurii se regaseste in costul total pe judet	0,00	0,00	
575	VN	Alimentare cu apa in scop potabil	Construcția/ Extinderea infrastructurii pentru apă	11.3a	RORW12.1.79.19.5_B1	Ministerul Mediului, Apelor și Pădurilor, Ministerul Lucrărilor Publice, Dezvoltării și Administrației, Ministerul Fondurilor Europene	C.L.Dumbrava	costul aferent masurii se regaseste in costul total pe judet	0,00	0,00	

Nr. crt.	Județ	Nume măsură	Descriere măsură	Tip măsură (11.3.a, 11.3b-l)	Codul corpului de apă de suprafață	Autoritate competentă responsabilă	Parteneri pentru implementarea efectivă a măsurii	Costuri planificate (Euro)			Sursa de finanțare a măsurii
								Investitii	* Operare/ Întreținere	Alte costuri	
576	VN	Alimentare cu apa in scop potabil	Construcția/ Extinderea infrastructurii pentru apă	11.3a	RORW12.1.75_B1	Ministerul Mediului, Apelor și Pădurilor, Ministerul Lucrărilor Publice, Dezvoltării și Administrației, Ministerul Fondurilor Europene	C.L.Gogoiu	costul aferent masurii se regaseste in costul total pe judet	0,00	0,00	
577	VN	Alimentare cu apa in scop potabil	Construcția/ Extinderea infrastructurii pentru apă	11.3a	RORW12.1.75_B1	Ministerul Mediului, Apelor și Pădurilor, Ministerul Lucrărilor Publice, Dezvoltării și Administrației, Ministerul Fondurilor Europene	C.L.Marasti	costul aferent masurii se regaseste in costul total pe judet	0,00	0,00	
578	VN	Alimentare cu apa in scop potabil	Construcția/ Extinderea infrastructurii pentru apă	11.3a	RORW12.1.75_B1	Ministerul Mediului, Apelor și Pădurilor, Ministerul Lucrărilor Publice, Dezvoltării și Administrației, Ministerul Fondurilor Europene	C.L.Varnita	costul aferent masurii se regaseste in costul total pe judet	0,00	0,00	
579	VN	Alimentare cu apa in scop potabil	Construcția/ Extinderea infrastructurii pentru apă	11.3a	RORW12.1.75_B1	Ministerul Mediului, Apelor și Pădurilor, Ministerul Lucrărilor Publice, Dezvoltării și Administrației, Ministerul Fondurilor Europene	C.L.Verdea	costul aferent masurii se regaseste in costul total pe judet	0,00	0,00	
580	VN	Alimentare cu apa in scop potabil	Construcția/ Extinderea infrastructurii pentru apă	11.3a	RORW12.1.79.18_B1	Ministerul Mediului, Apelor și Pădurilor, Ministerul Lucrărilor Publice, Dezvoltării și Administrației, Ministerul Fondurilor Europene	C.L.Reghiu	costul aferent masurii se regaseste in costul total pe judet	0,00	0,00	
581	VN	Alimentare cu apa in scop potabil	Construcția/ Extinderea infrastructurii pentru apă	11.3a	RORW12.1.79.18_B1	Ministerul Mediului, Apelor și Pădurilor, Ministerul Lucrărilor Publice, Dezvoltării și Administrației, Ministerul Fondurilor Europene	C.L.Farcas	costul aferent masurii se regaseste in costul total pe judet	0,00	0,00	

Nr. crt.	Județ	Nume măsură	Descriere măsură	Tip măsură (11.3.a, 11.3b-l)	Codul corpului de apă de suprafață	Autoritate competentă responsabilă	Parteneri pentru implementarea efectivă a măsurii	Costuri planificate (Euro)			Sursa de finanțare a măsurii
								Investitii	* Operare/ Întreținere	Alte costuri	
582	VN	Alimentare cu apa in scop potabil	Construcția/ Extinderea infrastructurii pentru apă	11.3a	RORW12.1.79.18_B1	Ministerul Mediului, Apelor și Pădurilor, Ministerul Lucrărilor Publice, Dezvoltării și Administrației, Ministerul Fondurilor Europene	C.L.Jgheaburi	costul aferent masurii se regaseste in costul total pe judet	0,00	0,00	
583	VN	Alimentare cu apa in scop potabil	Construcția/ Extinderea infrastructurii pentru apă	11.3a	RORW12.1.79.18_B1	Ministerul Mediului, Apelor și Pădurilor, Ministerul Lucrărilor Publice, Dezvoltării și Administrației, Ministerul Fondurilor Europene	C.L.Piscu Reghiului	costul aferent masurii se regaseste in costul total pe judet	0,00	0,00	
584	VN	Alimentare cu apa in scop potabil	Construcția/ Extinderea infrastructurii pentru apă	11.3a	RORW12.1.79.18_B1	Ministerul Mediului, Apelor și Pădurilor, Ministerul Lucrărilor Publice, Dezvoltării și Administrației, Ministerul Fondurilor Europene	C.L.Raiuti	costul aferent masurii se regaseste in costul total pe judet	0,00	0,00	
585	VN	Alimentare cu apa in scop potabil	Construcția/ Extinderea infrastructurii pentru apă	11.3a	RORW12.1.79.18_B1	Ministerul Mediului, Apelor și Pădurilor, Ministerul Lucrărilor Publice, Dezvoltării și Administrației, Ministerul Fondurilor Europene	C.L.Sindrilar	costul aferent masurii se regaseste in costul total pe judet	0,00	0,00	
586	VN	Alimentare cu apa in scop potabil	Construcția/ Extinderea infrastructurii pentru apă	11.3a	RORW12.1.79.18_B1	Ministerul Mediului, Apelor și Pădurilor, Ministerul Lucrărilor Publice, Dezvoltării și Administrației, Ministerul Fondurilor Europene	C.L.Ursoaica	costul aferent masurii se regaseste in costul total pe judet	0,00	0,00	
587	VN	Alimentare cu apa in scop potabil	Construcția/ Extinderea infrastructurii pentru apă	11.3a	RORW12.1.79.18_B1	Ministerul Mediului, Apelor și Pădurilor, Ministerul Lucrărilor Publice, Dezvoltării și Administrației, Ministerul Fondurilor Europene	C.L.Valea Milcovului	costul aferent masurii se regaseste in costul total pe judet	0,00	0,00	

Nr. crt.	Județ	Nume măsură	Descriere măsură	Tip măsură (11.3.a, 11.3b-l)	Codul corpului de apă de suprafață	Autoritate competentă responsabilă	Parteneri pentru implementarea efectivă a măsurii	Costuri planificate (Euro)			Sursa de finanțare a măsurii
								Investitii	* Operare/ Întreținere	Alte costuri	
588	VN	Alimentare cu apa in scop potabil	Construcția/ Extinderea infrastructurii pentru apă	11.3a	RORW12.1.69_B4	Ministerul Mediului, Apelor și Pădurilor, Ministerul Lucrărilor Publice, Dezvoltării și Administrației, Ministerul Fondurilor Europene	SPESRAA Vrancea C.L. Ruginești(satele Anghelești, Ruginești) Ruginesti	costul aferent masurii se regaseste in costul total pe judet	0,00	0,00	
589	VN	Alimentare cu apa in scop potabil	Construcția/ Extinderea infrastructurii pentru apă	11.3a	RORW12.1.69_B4	Ministerul Mediului, Apelor și Pădurilor, Ministerul Lucrărilor Publice, Dezvoltării și Administrației, Ministerul Fondurilor Europene	C.L.Anghelesti	costul aferent masurii se regaseste in costul total pe judet	0,00	0,00	
590	VN	Alimentare cu apa in scop potabil	Construcția/ Extinderea infrastructurii pentru apă	11.3a	RORW12.1.69_B4	Ministerul Mediului, Apelor și Pădurilor, Ministerul Lucrărilor Publice, Dezvoltării și Administrației, Ministerul Fondurilor Europene	C.L.Copacesti	costul aferent masurii se regaseste in costul total pe judet	0,00	0,00	
591	VN	Alimentare cu apa in scop potabil	Construcția/ Extinderea infrastructurii pentru apă	11.3a	RORW12.1.69_B4	Ministerul Mediului, Apelor și Pădurilor, Ministerul Lucrărilor Publice, Dezvoltării și Administrației, Ministerul Fondurilor Europene	C.L.Valeni	costul aferent masurii se regaseste in costul total pe judet	0,00	0,00	
592	VN	Alimentare cu apa in scop potabil	Construcția/ Extinderea infrastructurii pentru apă	11.3a	RORW12.1.80.9.3_B1	Ministerul Mediului, Apelor și Pădurilor, Ministerul Lucrărilor Publice, Dezvoltării și Administrației, Ministerul Fondurilor Europene	C.L.Slobozia Bradului	costul aferent masurii se regaseste in costul total pe judet	0,00	0,00	
593	VN	Alimentare cu apa in scop potabil	Construcția/ Extinderea infrastructurii pentru apă	11.3a	RORW12.1.80.9.3_B1	Ministerul Mediului, Apelor și Pădurilor, Ministerul Lucrărilor Publice, Dezvoltării și Administrației, Ministerul Fondurilor Europene	C.L.Coroteni	costul aferent masurii se regaseste in costul total pe judet	0,00	0,00	

Nr. crt.	Județ	Nume măsură	Descriere măsură	Tip măsură (11.3.a, 11.3b-l)	Codul corpului de apă de suprafață	Autoritate competentă responsabilă	Parteneri pentru implementarea efectivă a măsurii	Costuri planificate (Euro)			Sursa de finanțare a măsurii
								Investitii	* Operare/ Întreținere	Alte costuri	
594	VN	Alimentare cu apa in scop potabil	Construcția/ Extinderea infrastructurii pentru apă	11.3a	RORW12.1.80.9.3_B1	Ministerul Mediului, Apelor și Pădurilor, Ministerul Lucrărilor Publice, Dezvoltării și Administrației, Ministerul Fondurilor Europene	C.L.Liesti	costul aferent masurii se regaseste in costul total pe judet	0,00	0,00	
595	VN	Alimentare cu apa in scop potabil	Construcția/ Extinderea infrastructurii pentru apă	11.3a	RORW12.1.80.9.3_B1	Ministerul Mediului, Apelor și Pădurilor, Ministerul Lucrărilor Publice, Dezvoltării și Administrației, Ministerul Fondurilor Europene	C.L.Olăreni	costul aferent masurii se regaseste in costul total pe judet	0,00	0,00	
596	VN	Alimentare cu apa in scop potabil	Construcția/ Extinderea infrastructurii pentru apă	11.3a	RORW12.1.80_B2	Ministerul Mediului, Apelor și Pădurilor, Ministerul Lucrărilor Publice, Dezvoltării și Administrației, Ministerul Fondurilor Europene	C.L.Armeni	costul aferent masurii se regaseste in costul total pe judet	0,00	0,00	
597	VN	Alimentare cu apa in scop potabil	Construcția/ Extinderea infrastructurii pentru apă	11.3a	RORW12.1.80_B2	Ministerul Mediului, Apelor și Pădurilor, Ministerul Lucrărilor Publice, Dezvoltării și Administrației, Ministerul Fondurilor Europene	C.L.Jiliste	costul aferent masurii se regaseste in costul total pe judet	0,00	0,00	
598	VN	Alimentare cu apa in scop potabil	Construcția/ Extinderea infrastructurii pentru apă	11.3a	RORW12.1.80_B2	Ministerul Mediului, Apelor și Pădurilor, Ministerul Lucrărilor Publice, Dezvoltării și Administrației, Ministerul Fondurilor Europene	SPESRAA Vrancea C.L. Tătăranu (sat Tătăranu) Tataranu	costul aferent masurii se regaseste in costul total pe judet	0,00	0,00	
599	VN	Alimentare cu apa in scop potabil	Construcția/ Extinderea infrastructurii pentru apă	11.3a	RORW12.1.80.10_B1	Ministerul Mediului, Apelor și Pădurilor, Ministerul Lucrărilor Publice, Dezvoltării și Administrației, Ministerul Fondurilor Europene	C.L.Bordeasca Nouă	costul aferent masurii se regaseste in costul total pe judet	0,00	0,00	

Nr. crt.	Județ	Nume măsură	Descriere măsură	Tip măsură (11.3.a, 11.3b-l)	Codul corpului de apă de suprafață	Autoritate competentă responsabilă	Parteneri pentru implementarea efectivă a măsurii	Costuri planificate (Euro)			Sursa de finanțare a măsurii
								Investitii	* Operare/ Întreținere	Alte costuri	
600	VN	Alimentare cu apa in scop potabil	Construcția/ Extinderea infrastructurii pentru apă	11.3a	RORW12.1.80.9_B1	Ministerul Mediului, Apelor și Pădurilor, Ministerul Lucrărilor Publice, Dezvoltării și Administrației, Ministerul Fondurilor Europene	C.L.Martinești	costul aferent masurii se regasește in costul total pe județ	0,00	0,00	
601	VN	Alimentare cu apa in scop potabil	Construcția/ Extinderea infrastructurii pentru apă	11.3a	RORW12.1.80_B2	Ministerul Mediului, Apelor și Pădurilor, Ministerul Lucrărilor Publice, Dezvoltării și Administrației, Ministerul Fondurilor Europene	C.L.Vâjâitoarea	costul aferent masurii se regasește in costul total pe județ	0,00	0,00	
602	VN	Alimentare cu apa in scop potabil	Construcția/ Extinderea infrastructurii pentru apă	11.3a	RORW12.1.80.9.3_B1	Ministerul Mediului, Apelor și Pădurilor, Ministerul Lucrărilor Publice, Dezvoltării și Administrației, Ministerul Fondurilor Europene	C.L.Tamboiești	costul aferent masurii se regasește in costul total pe județ	0,00	0,00	
603	VN	Alimentare cu apa in scop potabil	Construcția/ Extinderea infrastructurii pentru apă	11.3a	RORW12.1.80.9.3_B1	Ministerul Mediului, Apelor și Pădurilor, Ministerul Lucrărilor Publice, Dezvoltării și Administrației, Ministerul Fondurilor Europene	C.L.Padureni	costul aferent masurii se regasește in costul total pe județ	0,00	0,00	
604	VN	Alimentare cu apa in scop potabil	Construcția/ Extinderea infrastructurii pentru apă	11.3a	RORW12.1.80.9.3_B1	Ministerul Mediului, Apelor și Pădurilor, Ministerul Lucrărilor Publice, Dezvoltării și Administrației, Ministerul Fondurilor Europene	C.L.Slimnic	costul aferent masurii se regasește in costul total pe județ	0,00	0,00	
605	VN	Alimentare cu apa in scop potabil	Construcția/ Extinderea infrastructurii pentru apă	11.3a	RORW12.1.80.9.3_B1	Ministerul Mediului, Apelor și Pădurilor, Ministerul Lucrărilor Publice, Dezvoltării și Administrației, Ministerul Fondurilor Europene	C.L.Trestieni	costul aferent masurii se regasește in costul total pe județ	0,00	0,00	

Nr. crt.	Județ	Nume măsură	Descriere măsură	Tip măsură (11.3.a, 11.3b-l)	Codul corpului de apă de suprafață	Autoritate competentă responsabilă	Parteneri pentru implementarea efectivă a măsurii	Costuri planificate (Euro)			Sursa de finanțare a măsurii
								Investitii	* Operare/ Întreținere	Alte costuri	
606	VN	Alimentare cu apa in scop potabil	Construcția/ Extinderea infrastructurii pentru apă	11.3a	RORW12.1.80.9.3_B1	Ministerul Mediului, Apelor și Pădurilor, Ministerul Lucrărilor Publice, Dezvoltării și Administrației, Ministerul Fondurilor Europene	C.L.Pietroasa	costul aferent masurii se regaseste in costul total pe judet	0,00	0,00	
607	VN	Alimentare cu apa in scop potabil	Construcția/ Extinderea infrastructurii pentru apă	11.3a	RORW12.1.79_B3	Ministerul Mediului, Apelor și Pădurilor, Ministerul Lucrărilor Publice, Dezvoltării și Administrației, Ministerul Fondurilor Europene	C.L.Tifesti	costul aferent masurii se regaseste in costul total pe judet	0,00	0,00	
608	VN	Alimentare cu apa in scop potabil	Construcția/ Extinderea infrastructurii pentru apă	11.3a	RORW12.1.79_B3	Ministerul Mediului, Apelor și Pădurilor, Ministerul Lucrărilor Publice, Dezvoltării și Administrației, Ministerul Fondurilor Europene	C.L.Batinesti	costul aferent masurii se regaseste in costul total pe judet	0,00	0,00	
609	VN	Alimentare cu apa in scop potabil	Construcția/ Extinderea infrastructurii pentru apă	11.3a	RORW12.1.79_B3	Ministerul Mediului, Apelor și Pădurilor, Ministerul Lucrărilor Publice, Dezvoltării și Administrației, Ministerul Fondurilor Europene	C.L.Clipicesti	costul aferent masurii se regaseste in costul total pe judet	0,00	0,00	
610	VN	Alimentare cu apa in scop potabil	Construcția/ Extinderea infrastructurii pentru apă	11.3a	RORW12.1.79_B3	Ministerul Mediului, Apelor și Pădurilor, Ministerul Lucrărilor Publice, Dezvoltării și Administrației, Ministerul Fondurilor Europene	C.L.Igesti	costul aferent masurii se regaseste in costul total pe judet	0,00	0,00	
611	VN	Alimentare cu apa in scop potabil	Construcția/ Extinderea infrastructurii pentru apă	11.3a	RORW12.1.79_B3	Ministerul Mediului, Apelor și Pădurilor, Ministerul Lucrărilor Publice, Dezvoltării și Administrației, Ministerul Fondurilor Europene	C.L.Olesesti	costul aferent masurii se regaseste in costul total pe judet	0,00	0,00	

Nr. crt.	Județ	Nume măsură	Descriere măsură	Tip măsură (11.3.a, 11.3b-l)	Codul corpului de apă de suprafață	Autoritate competentă responsabilă	Parteneri pentru implementarea efectivă a măsurii	Costuri planificate (Euro)			Sursa de finanțare a măsurii
								Investitii	* Operare/ Întreținere	Alte costuri	
612	VN	Alimentare cu apa in scop potabil	Construcția/ Extinderea infrastructurii pentru apă	11.3a	RORW12.1.79_B3	Ministerul Mediului, Apelor și Pădurilor, Ministerul Lucrărilor Publice, Dezvoltării și Administrației, Ministerul Fondurilor Europene	C.L.Patrascani	costul aferent masurii se regaseste in costul total pe judet	0,00	0,00	
613	VN	Alimentare cu apa in scop potabil	Construcția/ Extinderea infrastructurii pentru apă	11.3a	RORW12.1.79_B3	Ministerul Mediului, Apelor și Pădurilor, Ministerul Lucrărilor Publice, Dezvoltării și Administrației, Ministerul Fondurilor Europene	C.L.Sarbi	costul aferent masurii se regaseste in costul total pe judet	0,00	0,00	
614	VN	Alimentare cu apa in scop potabil	Construcția/ Extinderea infrastructurii pentru apă	11.3a	RORW12.1.79_B3	Ministerul Mediului, Apelor și Pădurilor, Ministerul Lucrărilor Publice, Dezvoltării și Administrației, Ministerul Fondurilor Europene	C.L.Vitanesti	costul aferent masurii se regaseste in costul total pe judet	0,00	0,00	
615	VN	Alimentare cu apa in scop potabil	Construcția/ Extinderea infrastructurii pentru apă	11.3a	RORW12.1.79_B2	Ministerul Mediului, Apelor și Pădurilor, Ministerul Lucrărilor Publice, Dezvoltării și Administrației, Ministerul Fondurilor Europene	C.L.Valea Sarii	costul aferent masurii se regaseste in costul total pe judet	0,00	0,00	
616	VN	Alimentare cu apa in scop potabil	Construcția/ Extinderea infrastructurii pentru apă	11.3a	RORW12.1.79_B2	Ministerul Mediului, Apelor și Pădurilor, Ministerul Lucrărilor Publice, Dezvoltării și Administrației, Ministerul Fondurilor Europene	C.L.Matacina	costul aferent masurii se regaseste in costul total pe judet	0,00	0,00	
617	VN	Alimentare cu apa in scop potabil	Construcția/ Extinderea infrastructurii pentru apă	11.3a	RORW12.1.79_B2	Ministerul Mediului, Apelor și Pădurilor, Ministerul Lucrărilor Publice, Dezvoltării și Administrației, Ministerul Fondurilor Europene	C.L.Prisaca	costul aferent masurii se regaseste in costul total pe judet	0,00	0,00	

Nr. crt.	Județ	Nume măsură	Descriere măsură	Tip măsură (11.3.a, 11.3b-l)	Codul corpului de apă de suprafață	Autoritate competentă responsabilă	Parteneri pentru implementarea efectivă a măsurii	Costuri planificate (Euro)			Sursa de finanțare a măsurii
								Investitii	* Operare/ Întreținere	Alte costuri	
618	VN	Alimentare cu apa in scop potabil	Construcția/ Extinderea infrastructurii pentru apă	11.3a	RORW12.1.79_B2	Ministerul Mediului, Apelor și Pădurilor, Ministerul Lucrărilor Publice, Dezvoltării și Administrației, Ministerul Fondurilor Europene	C.L.Colacu	costul aferent masurii se regaseste in costul total pe judet	0,00	0,00	
619	VN	Alimentare cu apa in scop potabil	Construcția/ Extinderea infrastructurii pentru apă	11.3a	RORW12.1.79_B2	Ministerul Mediului, Apelor și Pădurilor, Ministerul Lucrărilor Publice, Dezvoltării și Administrației, Ministerul Fondurilor Europene	C.L.Poduri	costul aferent masurii se regaseste in costul total pe judet	0,00	0,00	
620	VN	Alimentare cu apa in scop potabil	Constructia /extinderea infrastructurii pt. apa	11.3a	RORW12.1.80.2_B1	Ministerul Mediului, Apelor și Pădurilor, Ministerul Lucrărilor Publice, Dezvoltării și Administrației, Ministerul Fondurilor Europene	C.L.Vintileasca	costul aferent masurii se regaseste in costul total pe judet	0,00	0,00	
621	VN	Alimentare cu apa in scop potabil	Constructia /extinderea infrastructurii pt. apa	11.3a	RORW12.1.80.2_B1	Ministerul Mediului, Apelor și Pădurilor, Ministerul Lucrărilor Publice, Dezvoltării și Administrației, Ministerul Fondurilor Europene	C.L.Vintileasca	costul aferent masurii se regaseste in costul total pe judet	0,00	0,00	
622	VN	Alimentare cu apa in scop potabil	Constructia /extinderea infrastructurii pt. apa	11.3a	RORW12.1.80.2_B1	Ministerul Mediului, Apelor și Pădurilor, Ministerul Lucrărilor Publice, Dezvoltării și Administrației, Ministerul Fondurilor Europene	C.L.Vintileasca	costul aferent masurii se regaseste in costul total pe judet	0,00	0,00	
623	VN	Alimentare cu apa in scop potabil	Constructia /extinderea infrastructurii pt. apa	11.3a	RORW12.1.80.2_B1	Ministerul Mediului, Apelor și Pădurilor, Ministerul Lucrărilor Publice, Dezvoltării și Administrației, Ministerul Fondurilor Europene	C.L.Bahnele	costul aferent masurii se regaseste in costul total pe judet	0,00	0,00	

Nr. crt.	Județ	Nume măsură	Descriere măsură	Tip măsură (11.3.a, 11.3b-l)	Codul corpului de apă de suprafață	Autoritate competentă responsabilă	Parteneri pentru implementarea efectivă a măsurii	Costuri planificate (Euro)			Sursa de finanțare a măsurii
								Investitii	* Operare/ Întreținere	Alte costuri	
624	VN	Alimentare cu apa in scop potabil	Constructia /extinderea infrastructurii pt. apa	11.3a	RORW12.1.80.2_B1	Ministerul Mediului, Apelor și Pădurilor, Ministerul Lucrărilor Publice, Dezvoltării și Administrației, Ministerul Fondurilor Europene	C.L.Dupa Magura	costul aferent masurii se regaseste in costul total pe judet	0,00	0,00	
625	VN	Alimentare cu apa in scop potabil	Constructia /extinderea infrastructurii pt. apa	11.3a	RORW12.1.80.2_B1	Ministerul Mediului, Apelor și Pădurilor, Ministerul Lucrărilor Publice, Dezvoltării și Administrației, Ministerul Fondurilor Europene	C.L.Poiana Stoichi	costul aferent masurii se regaseste in costul total pe judet	0,00	0,00	
626	VN	Alimentare cu apa in scop potabil	Constructia /extinderea infrastructurii pt. apa	11.3a	RORW12.1.79.14_B1	Ministerul Mediului, Apelor și Pădurilor, Ministerul Lucrărilor Publice, Dezvoltării și Administrației, Ministerul Fondurilor Europene	C.L.Vizantea L.	costul aferent masurii se regaseste in costul total pe judet	0,00	0,00	
627	VN	Alimentare cu apa in scop potabil	Constructia /extinderea infrastructurii pt. apa	11.3a	RORW12.1.79.14_B1	Ministerul Mediului, Apelor și Pădurilor, Ministerul Lucrărilor Publice, Dezvoltării și Administrației, Ministerul Fondurilor Europene	C.L.Vizantea Razaseasca	costul aferent masurii se regaseste in costul total pe judet	0,00	0,00	
628	VN	Alimentare cu apa in scop potabil	Constructia /extinderea infrastructurii pt. apa	11.3a	RORW12.1.79.14_B1	Ministerul Mediului, Apelor și Pădurilor, Ministerul Lucrărilor Publice, Dezvoltării și Administrației, Ministerul Fondurilor Europene	C.L.Livezile	costul aferent masurii se regaseste in costul total pe judet	0,00	0,00	
629	VN	Alimentare cu apa in scop potabil	Constructia /extinderea infrastructurii pt. apa	11.3a	RORW12.1.79.14_B1	Ministerul Mediului, Apelor și Pădurilor, Ministerul Lucrărilor Publice, Dezvoltării și Administrației, Ministerul Fondurilor Europene	C.L.Piscu Radului	costul aferent masurii se regaseste in costul total pe judet	0,00	0,00	

Nr. crt.	Județ	Nume măsură	Descriere măsură	Tip măsură (11.3.a, 11.3b-l)	Codul corpului de apă de suprafață	Autoritate competentă responsabilă	Parteneri pentru implementarea efectivă a măsurii	Costuri planificate (Euro)			Sursa de finanțare a măsurii
								Investitii	* Operare/ Întreținere	Alte costuri	
630	VN	Alimentare cu apa in scop potabil	Constructia /extinderea infrastructurii pt. apa	11.3a	RORW12.1.79.13_B1	Ministerul Mediului, Apelor și Pădurilor, Ministerul Lucrărilor Publice, Dezvoltării și Administrației, Ministerul Fondurilor Europene	C.L.Mesteacanu	costul aferent masurii se regaseste in costul total pe judet	0,00	0,00	
631	VN	Alimentare cu apa in scop potabil	Constructia /extinderea infrastructurii pt. apa	11.3a	RORW12.1.79_B3	Ministerul Mediului, Apelor și Pădurilor, Ministerul Lucrărilor Publice, Dezvoltării și Administrației, Ministerul Fondurilor Europene	C.L.Vanatori	costul aferent masurii se regaseste in costul total pe judet	0,00	0,00	
632	VN	Alimentare cu apa in scop potabil	Constructia /extinderea infrastructurii pt. apa	11.3a	RORW12.1.79_B3	Ministerul Mediului, Apelor și Pădurilor, Ministerul Lucrărilor Publice, Dezvoltării și Administrației, Ministerul Fondurilor Europene	C.L.Petresti	costul aferent masurii se regaseste in costul total pe judet	0,00	0,00	
633	VN	Alimentare cu apa in scop potabil	Constructia /extinderea infrastructurii pt. apa	11.3a	RORW12.1.79_B3	Ministerul Mediului, Apelor și Pădurilor, Ministerul Lucrărilor Publice, Dezvoltării și Administrației, Ministerul Fondurilor Europene	C.L.Jorasti	costul aferent masurii se regaseste in costul total pe judet	0,00	0,00	
634	VN	Alimentare cu apa in scop potabil	Constructia /extinderea infrastructurii pt. apa	11.3a	RORW12.1.79_B3	Ministerul Mediului, Apelor și Pădurilor, Ministerul Lucrărilor Publice, Dezvoltării și Administrației, Ministerul Fondurilor Europene	C.L.Balta Ratei	costul aferent masurii se regaseste in costul total pe judet	0,00	0,00	
635	VN	Alimentare cu apa in scop potabil	Constructia /extinderea infrastructurii pt. apa	11.3a	RORW12.1.79_B3	Ministerul Mediului, Apelor și Pădurilor, Ministerul Lucrărilor Publice, Dezvoltării și Administrației, Ministerul Fondurilor Europene	C.L.Mircestii Noi	costul aferent masurii se regaseste in costul total pe judet	0,00	0,00	

Nr. crt.	Județ	Nume măsură	Descriere măsură	Tip măsură (11.3.a, 11.3b-l)	Codul corpului de apă de suprafață	Autoritate competentă responsabilă	Parteneri pentru implementarea efectivă a măsurii	Costuri planificate (Euro)			Sursa de finanțare a măsurii
								Investitii	* Operare/ Întreținere	Alte costuri	
636	VN	Alimentare cu apa in scop potabil	Constructia /extinderea infrastructurii pt. apa	11.3a	RORW12.1.79_B3	Ministerul Mediului, Apelor și Pădurilor, Ministerul Lucrărilor Publice, Dezvoltării și Administrației, Ministerul Fondurilor Europene	C.L.Mircestii Vechi	costul aferent masurii se regaseste in costul total pe judet	0,00	0,00	
637	VN	Alimentare cu apa in scop potabil	Constructia /extinderea infrastructurii pt. apa	11.3a	RORW12.1.79_B3	Ministerul Mediului, Apelor și Pădurilor, Ministerul Lucrărilor Publice, Dezvoltării și Administrației, Ministerul Fondurilor Europene	C.L.Radulesti	costul aferent masurii se regaseste in costul total pe judet	0,00	0,00	
638	VN	Alimentare cu apa in scop potabil	Constructia /extinderea infrastructurii pt. apa	11.3a	RORW12.1.79.8_B1	Ministerul Mediului, Apelor și Pădurilor, Ministerul Lucrărilor Publice, Dezvoltării și Administrației, Ministerul Fondurilor Europene	C.L.Vrancioaia	costul aferent masurii se regaseste in costul total pe judet	0,00	0,00	
639	VN	Alimentare cu apa in scop potabil	Constructia /extinderea infrastructurii pt. apa	11.3a	RORW12.1.79.8_B1	Ministerul Mediului, Apelor și Pădurilor, Ministerul Lucrărilor Publice, Dezvoltării și Administrației, Ministerul Fondurilor Europene	C.L.Spinesti	costul aferent masurii se regaseste in costul total pe judet	0,00	0,00	
640	VN	Alimentare cu apa in scop potabil	Constructia /extinderea infrastructurii pt. apa	11.3a	RORW12.1.79.8_B1	Ministerul Mediului, Apelor și Pădurilor, Ministerul Lucrărilor Publice, Dezvoltării și Administrației, Ministerul Fondurilor Europene	C.L.Muncei	costul aferent masurii se regaseste in costul total pe judet	0,00	0,00	
641	VN	Alimentare cu apa in scop potabil	Constructia /extinderea infrastructurii pt. apa	11.3a	RORW12.1.79.8_B1	Ministerul Mediului, Apelor și Pădurilor, Ministerul Lucrărilor Publice, Dezvoltării și Administrației, Ministerul Fondurilor Europene	C.L.Plostina	costul aferent masurii se regaseste in costul total pe judet	0,00	0,00	

Nr. crt.	Județ	Nume măsură	Descriere măsură	Tip măsură (11.3.a, 11.3b-l)	Codul corpului de apă de suprafață	Autoritate competentă responsabilă	Parteneri pentru implementarea efectivă a măsurii	Costuri planificate (Euro)			Sursa de finanțare a măsurii
								Investitii	* Operare/ Întreținere	Alte costuri	
642	VN	Alimentare cu apa in scop potabil	Construcția /extinderea infrastructurii pt. apa	11.3a	RORW12.1.79.8_B1	Ministerul Mediului, Apelor și Pădurilor, Ministerul Lucrărilor Publice, Dezvoltării și Administrației, Ministerul Fondurilor Europene	C.L.Bodesti	costul aferent masurii se regaseste in costul total pe judet	0,00	0,00	
643	VN	Alimentare cu apa in scop potabil	construire retele distributie	11.3a	RORW12.1.79_B3	Ministerul Mediului, Apelor și Pădurilor, Ministerul Lucrărilor Publice, Dezvoltării și Administrației, Ministerul Fondurilor Europene	C.L.Milcovul	0,00	0,00	0,00	
644	VN	Alimentare cu apa in scop potabil	construire retele distributie	11.3a		Ministerul Mediului, Apelor și Pădurilor, Ministerul Lucrărilor Publice, Dezvoltării și Administrației, Ministerul Fondurilor Europene	C.L.Buda	0,00	0,00	0,00	
TOTAL JUDEȚUL VRANCEA								41485337	12261439	503888	OF

Legendă:

11.3a - măsuri de bază impuse de legislația națională care implementează Directiva 98/83/EC privind calitatea apei destinate consumului uman

11.3b-l - măsuri de bază adiționale, altele decât măsurile cerute de Directivele Europene, conform art. 11.3.b-l al DCA

Codul corpului de apă de suprafață - Codul corpului de apă de suprafață din PMB asupra căruia are efect măsura

Codul corpului de apă subterană - Codul corpului de apă subterană din PMB asupra căruia are efect măsura

Notă:

* - „Costuri de operare-întreținere estimate conform metodologiei elaborate de ANAR “Aplicarea metodologiei de recuperare a costurilor în domeniul apelor la nivel de spațiu hidrografic Siret. Măsuri pentru

Sursa de finanțare a măsurii:

FC - Fond de Coeziune

BL - Buget local

BS - Buget de stat

OF - alte fonduri

SP- surse proprii

Anexa 9.2 Măsurile de bază pentru asigurarea infrastructurii de apă uzată în spațiul hidrografic Siret

Nr. crt.	Județ	Nume măsură	Descriere măsură	Tip măsură (11.3a, 11.3b-l)	Codul corpului de apă de suprafață - redelimitare	Codul corpului de apă subterană	Substanțe prioritare și poluanți specifici*	Poluanți-ape subterane**
0	1	2	3	4	5	6	7	8
1	SV	Construire / reabilitare rețea de canalizare	Extinderea și reabilitarea rețelelor de apă uzată din mun. Suceava	11.3a	RORW12.1.17_B3	ROSI06	-	-
2	SV	Construire / modernizare stație de epurare	Reabilitare/modernizare stație de epurare a apelor uzate (inclusiv treapta terțiara)	11.3a	RORW12.1.17_B3	ROSI06	-	-
3	SV	Construire / reabilitare rețea de canalizare	Modernizarea infrastructurii de apă și apă uzată în jud. Suceava, Extindere canalizare 22,7 km, Reabilitare rețea canalizare 1,8 km	11.3a	RORW12.1.21_B3	ROSI03	-	-
4	SV	Construire / modernizare stație de epurare	Reabilitare/modernizare stațiilor de epurare	11.3a	RORW12.1.21_B3	ROSI03	-	-

5	SV	Construire / reabilitare retea de canalizare	Reabilitarea și extinderea rețelei de canalizare, in localitatea Radauti	11.3a	RORW12.1.17_B1	ROSI03	-	-
6	SV	Construire / reabilitare retea de canalizare	Reabilitarea și extinderea rețelei de canalizare in localitatea Radauti	11.3a	RORW12.1.17_B1	ROSI03	-	-
7	SV	Construire / reabilitare retea de canalizare	Reabilitarea și extinderea rețelei de canalizare, in localitatea Campulung Molddovenesc	11.3a	RORW12.1.40_B2	ROSI03	-	-
8	SV	Construire / modernizare statie de epurare	Reabilitare/moderniz are stațiilor de epurare	11.3a	RORW12.1.40_B2	ROSI03	-	-
9	SV	Construire / reabilitare retea de canalizare	Reabilitarea sistemului de colectare a apelor uzate	11.3a	RORW12.1.53_B1	-	-	-

10	SV	Construire / modernizare statie de epurare	Reabilitare si extindere statie de epurare ape uzate inclusiv trapta terciara	11.3a	RORW12.1.53_B1	-	-	-
11	SV	Construire / reabilitare retea de canalizare	Extinderea sistemului de colectare a apelor uzate in zona loc.Vicovu de Sus	11.3a	RORW12.1.17_B2	ROSI03	-	-
12	SV	Construire / modernizare statie de epurare	Constructia /extinderea statiilor de epurare	11.3a	RORW12.1.17_B2	ROSI03	-	-
13	SV	Construire / reabilitare retea de canalizare	Extinderea sistemului de colectare a apelor uzate in zona loc.	11.3a	RORW12.1.17.22_B1	ROSI03	-	-
14	SV	Construire / modernizare statie de epurare	Constructia /extinderea statiilor de epurare	11.3a	RORW12.1.17.22_B1	ROSI03	-	-

15	SV	Construire / reabilitare retea de canalizare	Reabilitarea retelelor de canalizare din loc. Siret	11.3a	RORW12.1_B2	ROSI06	-	-
16	SV	Construire / modernizare statie de epurare	Modernizarea / Reabilitarea statie de epurare din loc. Siret	11.3a	RORW12.1_B2	ROSI06	-	-
17	SV	Construire / reabilitare retea de canalizare	Extinderea sistemului de colectare a apelor uzate in zona loc.	11.3a	RORW12.1.15_B1	-	-	-
18	SV	Construire / modernizare statie de epurare	Constructia /extinderea statiilor de epurare	11.3a	RORW12.1.15_B1	-	-	-
19	SV	Construire / reabilitare retea de canalizare	Extinderea sistemului de colectare a apelor uzate in zona loc.	11.3a	RORW12.1.17.25.5_B1	ROSI06	-	-

20	SV	Construire / modernizare statie de epurare	Constructia /extinderea statiilor de epurare	11.3a	RORW12.1.17.25.5_B1	ROSI06	-	-
21	SV	Construire / reabilitare retea de canalizare	Extinderea sistemului de colectare a apelor uzate in zona loc.	11.3a	RORW12.1.40.35a_B1	ROSI03	-	-
22	SV	Construire / modernizare statie de epurare	Constructia /extinderea statiilor de epurare	11.3a	RORW12.1.40.35a_B1	ROSI03	-	-
23	SV	Construire / reabilitare retea de canalizare	Extinderea sistemului de colectare a apelor uzate in zona loc.	11.3a	RORW12.1.18_B1	ROSI06	-	-
24	SV	Construire / modernizare statie de epurare	Constructia /extinderea statiilor de epurare	11.3a	RORW12.1.18_B1	ROSI06	-	-

25	SV	Construire / reabilitare retea de canalizare	Extinderea sistemului de colectare a apelor uzate in zona loc.	11.3a	RORW12.1.17_B2	-	-	-
26	SV	Construire / modernizare statie de epurare	Constructia /extinderea statiilor de epurare	11.3a	RORW12.1.17_B2	-	-	-
27	SV	Construire / reabilitare retea de canalizare	Extinderea sistemului de colectare a apelor uzate in zona loc.	11.3a	RORW12.1.17_B3	ROSI06	-	-
28	SV	Construire / modernizare statie de epurare	Constructia /extinderea statiilor de epurare	11.3a	RORW12.1.17_B3	ROSI06	-	-
29	SV	Construire / reabilitare retea de canalizare	Extinderea sistemului de colectare a apelor uzate in zona loc.	11.3a	RORW12.1.17.21_B1	ROSI06	-	-

30	SV	Construire / modernizare statie de epurare	Constructia /extinderea statiilor de epurare	11.3a	RORW12.1.17.21_B1	ROSI06	-	-
31	SV	Construire / reabilitare retea de canalizare	Extinderea sistemului de colectare a apelor uzate in zona loc.	11.3a	RORW12.1.40_B3	ROSI03	-	-
32	SV	Construire / modernizare statie de epurare	Constructia /extinderea statiilor de epurare	11.3a	RORW12.1.40_B3	ROSI03	-	-
33	SV	Construire / reabilitare retea de canalizare	Extinderea sistemului de colectare a apelor uzate in zona loc.	11.3a	RORW12.1.17_B2	ROSI03	-	-
34	SV	Construire / modernizare statie de epurare	Constructia /extinderea statiilor de epurare	11.3a	RORW12.1.17_B2	ROSI03	-	-

35	SV	Construire / reabilitare retea de canalizare	Extinderea sistemului de colectare a apelor uzate in zona loc.	11.3a	RORW12.1.17.24_B1	-	-	-
36	SV	Construire / modernizare statie de epurare	Constructia /extinderea statiilor de epurare	11.3a	RORW12.1.17.24_B1	-	-	-
37	SV	Construire / reabilitare retea de canalizare	Extinderea sistemului de colectare a apelor uzate in zona loc.	11.3a	RORW12.1.17.22.6_B1	ROSI06	-	-
38	SV	Construire / modernizare statie de epurare	Constructia /extinderea statiilor de epurare	11.3a	RORW12.1.17.22.6_B1	ROSI06	-	-
39	SV	Construire / reabilitare retea de canalizare	Extinderea sistemului de colectare a apelor uzate in zona loc.	11.3a	RORW12.1.40_B3	ROSI03	-	-

40	SV	Construire / modernizare statie de epurare	Constructia /extinderea statiilor de epurare	11.3a	RORW12.1.40_B3	ROSI03	-	-
41	SV	Construire / reabilitare retea de canalizare	Extinderea sistemului de colectare a apelor uzate in zona loc.	11.3a	RORW12.1.17.25_B1	-	-	-
42	SV	Construire / modernizare statie de epurare	Constructia /extinderea statiilor de epurare	11.3a	RORW12.1.17.25_B1	-	-	-
43	SV	Construire / reabilitare retea de canalizare	Extinderea sistemului de colectare a apelor uzate in zona loc.	11.3a	RORW12.1.17_B2	ROSI06	-	-
44	SV	Construire / modernizare statie de epurare	Constructia /extinderea statiilor de epurare	11.3a	RORW12.1.17_B2	ROSI06	-	-

45	SV	Construire / reabilitare retea de canalizare	Extinderea sistemului de colectare a apelor uzate in zona loc.	11.3a	RORW12.1.40.33_B1	ROSI03	-	-
46	SV	Construire / modernizare statie de epurare	Constructia /extinderea statiilor de epurare	11.3a	RORW12.1.40.33_B1	ROSI03	-	-
47	SV	Construire / reabilitare retea de canalizare	Extinderea sistemului de colectare a apelor uzate in zona loc.	11.3a	RORW12.1.17_B2	ROSI06	-	-
48	SV	Construire / modernizare statie de epurare	Constructia /extinderea statiilor de epurare	11.3a	RORW12.1.17_B2	ROSI06	-	-
49	SV	Construire / reabilitare retea de canalizare	Extinderea sistemului de colectare a apelor uzate in zona loc.	11.3a	RORW12.1.17_B2	ROSI03	-	-

50	SV	Construire / modernizare statie de epurare	Constructia /extinderea statiilor de epurare	11.3a	RORW12.1.17_B2	ROSI03	-	-
51	SV	Construire / reabilitare retea de canalizare	Extinderea sistemului de colectare a apelor uzate in zona loc.	11.3a	RORW12.1.15_B1	ROSI03	-	-
52	SV	Construire / modernizare statie de epurare	Constructia /extinderea statiilor de epurare	11.3a	RORW12.1.15_B1	ROSI03	-	-
53	SV	Construire / reabilitare retea de canalizare	Extinderea sistemului de colectare a apelor uzate in zona loc.	11.3a	RORW12.1.17.16_B1	-	-	-
54	SV	Construire / modernizare statie de epurare	Constructia /extinderea statiilor de epurare	11.3a	RORW12.1.17.16_B1	-	-	-

55	SV	Construire / reabilitare retea de canalizare	Extinderea sistemului de colectare a apelor uzate in zona loc.	11.3a	RORW12.1.40.35b_B1	ROSI03	-	-
56	SV	Construire / modernizare statie de epurare	Constructia /extinderea statiilor de epurare	11.3a	RORW12.1.40.35b_B1	ROSI03	-	-
57	SV	Construire / reabilitare retea de canalizare	Extinderea sistemului de colectare a apelor uzate in zona loc.	11.3a	RORW12.1.15_B1	ROSI03	-	-
58	SV	Construire / modernizare statie de epurare	Constructia /extinderea statiilor de epurare	11.3a	RORW12.1.15_B1	ROSI03	-	-
59	SV	Construire / reabilitare retea de canalizare	Extinderea sistemului de colectare a apelor uzate in zona loc.	11.3a	RORW12.1.17_B2	ROSI06	-	-

60	SV	Construire / modernizare statie de epurare	Constructia /extinderea statiilor de epurare	11.3a	RORW12.1.17_B2	ROSI06	-	-
61	SV	Construire / reabilitare retea de canalizare	Extinderea sistemului de colectare a apelor uzate in zona loc.	11.3a	RORW12.1.40_B2	ROSI03	-	-
62	SV	Construire / modernizare statie de epurare	Constructia /extinderea statiilor de epurare	11.3a	RORW12.1.40_B2	ROSI03	-	-
63	SV	Construire / reabilitare retea de canalizare	Extinderea sistemului de colectare a apelor uzate in zona loc.	11.3a	RORW12.1.40_B2	-	-	-
64	SV	Construire / modernizare statie de epurare	Constructia /extinderea statiilor de epurare	11.3a	RORW12.1.40_B2	-	-	-

65	SV	Construire / reabilitare retea de canalizare	Extinderea sistemului de colectare a apelor uzate in zona loc.	11.3a	RORW12.1_B2	ROSI03	-	-
66	SV	Construire / modernizare statie de epurare	Constructia /extinderea statiilor de epurare	11.3a	RORW12.1_B2	ROSI03	-	-
67	SV	Construire / reabilitare retea de canalizare	Extinderea sistemului de colectare a apelor uzate in zona loc.	11.3a	RORW12.1.17.22_B1	-	-	-
68	SV	Construire / modernizare statie de epurare	Constructia /extinderea statiilor de epurare	11.3a	RORW12.1.17.22_B1	-	-	-
69	SV	Construire / reabilitare retea de canalizare	Extinderea sistemului de colectare a apelor uzate in zona loc.	11.3a	RORW12.1.21_B3	ROSI03	-	-

70	SV	Construire / modernizare statie de epurare	Constructia /extinderea statiilor de epurare	11.3a	RORW12.1.21_B3	ROSI03	-	-
71	SV	Construire / reabilitare retea de canalizare	Extinderea sistemului de colectare a apelor uzate in zona loc.	11.3a	RORW12.1.17_B2	ROSI03	-	-
72	SV	Construire / modernizare statie de epurare	Constructia /extinderea statiilor de epurare	11.3a	RORW12.1.17_B2	ROSI03	-	-
73	SV	Construire / reabilitare retea de canalizare	Extinderea sistemului de colectare a apelor uzate in zona loc.	11.3a	RORW12.1.17.12_B1	-	-	-
74	SV	Construire / modernizare statie de epurare	Constructia /extinderea statiilor de epurare	11.3a	RORW12.1.17.12_B1	-	-	-

75	SV	Construire / reabilitare retea de canalizare	Extinderea sistemului de colectare a apelor uzate in zona loc.	11.3a	RORW12.1.40_B3	ROSI03	-	-
76	SV	Construire / modernizare statie de epurare	Constructia /extinderea statiilor de epurare	11.3a	RORW12.1.40_B3	ROSI03	-	-
77	SV	Construire / reabilitare retea de canalizare	Extinderea sistemului de colectare a apelor uzate in zona loc.	11.3a	RORW12.1.17.24.4_B1	ROSI06	-	-
78	SV	Construire / modernizare statie de epurare	Constructia /extinderea statiilor de epurare	11.3a	RORW12.1.17.24.4_B1	ROSI06	-	-
79	SV	Construire / reabilitare retea de canalizare	Extinderea sistemului de colectare a apelor uzate in zona loc.	11.3a	RORW12.1.21_B3	ROSI03	-	-

80	SV	Construire / modernizare statie de epurare	Constructia /extinderea statiilor de epurare	11.3a	RORW12.1.21_B3	ROSI03	-	-
81	SV	Construire / reabilitare retea de canalizare	Extinderea sistemului de colectare a apelor uzate in zona loc.	11.3a	RORW12.1.17_B2	ROSI03	-	-
82	SV	Construire / modernizare statie de epurare	Constructia /extinderea statiilor de epurare	11.3a	RORW12.1.17_B2	ROSI03	-	-
83	SV	Construire / reabilitare retea de canalizare	Extinderea sistemului de colectare a apelor uzate in zona loc.	11.3a	RORW12.1.21.3_B1	ROSI06	-	-
84	SV	Construire / modernizare statie de epurare	Constructia /extinderea statiilor de epurare	11.3a	RORW12.1.21.3_B1	ROSI06	-	-

85	SV	Construire / reabilitare retea de canalizare	Extinderea sistemului de colectare a apelor uzate in zona loc.	11.3a	RORW12.1.40.25_B1	-	-	-
86	SV	Construire / modernizare statie de epurare	Constructia /extinderea statiilor de epurare	11.3a	RORW12.1.40.25_B1	-	-	-
87	SV	Construire / reabilitare retea de canalizare	Extinderea sistemului de colectare a apelor uzate in zona loc.	11.3a	RORW12.1.12_B1	ROSI06	-	-
88	SV	Construire / modernizare statie de epurare	Constructia /extinderea statiilor de epurare	11.3a	RORW12.1.12_B1	ROSI06	-	-
89	SV	Construire / reabilitare retea de canalizare	Extinderea sistemului de colectare a apelor uzate in zona loc.	11.3a	RORW12.1.17_B3	ROSI06	-	-

90	SV	Construire / modernizare statie de epurare	Constructia /extinderea statiilor de epurare	11.3a	RORW12.1.17_B3	ROSI06	-	-
91	SV	Construire / reabilitare retea de canalizare	Extinderea sistemului de colectare a apelor uzate in zona loc.	11.3a	RORW12.1.40.25_B1	-	-	-
92	SV	Construire / modernizare statie de epurare	Constructia /extinderea statiilor de epurare	11.3a	RORW12.1.40.25_B1	-	-	-
93	SV	Construire / reabilitare retea de canalizare	Extinderea sistemului de colectare a apelor uzate in zona loc.	11.3a	RORW12.1.12_B1	ROSI06	-	-
94	SV	Construire / modernizare statie de epurare	Constructia /extinderea statiilor de epurare	11.3a	RORW12.1.12_B1	ROSI06	-	-

95	SV	Construire / reabilitare retea de canalizare	Extinderea sistemului de colectare a apelor uzate in zona loc.	11.3a	RORW12.1.17_B2	ROSI06	-	-
96	SV	Construire / modernizare statie de epurare	Constructia /extinderea statiilor de epurare	11.3a	RORW12.1.17_B2	ROSI06	-	-
97	SV	Construire / reabilitare retea de canalizare	Extinderea sistemului de colectare a apelor uzate in zona loc.	11.3a	RORW12.1.40_B1	-	-	-
98	SV	Construire / modernizare statie de epurare	Constructia /extinderea statiilor de epurare	11.3a	RORW12.1.40_B1	-	-	-
99	SV	Construire / reabilitare retea de canalizare	Extinderea sistemului de colectare a apelor uzate in zona loc.	11.3a	RORW12.1.17_B2	ROSI03	-	-

100	SV	Construire / modernizare statie de epurare	Constructia /extinderea statiilor de epurare	11.3a	RORW12.1.17_B2	ROSI03	-	-
101	SV	Construire / reabilitare retea de canalizare	Extinderea sistemului de colectare a apelor uzate in zona loc.	11.3a	RORW12.1.17_B2	ROSI03	-	-
102	SV	Construire / modernizare statie de epurare	Constructia /extinderea statiilor de epurare	11.3a	RORW12.1.17_B2	ROSI03	-	-
103	SV	Construire / reabilitare retea de canalizare	Extinderea sistemului de colectare a apelor uzate in zona loc.	11.3a	RORW12.1.17.33_B1	ROSI06	-	-

104	SV	Construire / modernizare statie de epurare	Constructia /extinderea statiilor de epurare	11.3a	RORW12.1.17.33_B1	ROSI06	-	-
105	SV	Construire / reabilitare retea de canalizare	Extinderea sistemului de colectare a apelor uzate in zona loc.	11.3a	RORW12.1.5_B1	ROSI06	-	-
106	SV	Construire / modernizare statie de epurare	Constructia /extinderea statiilor de epurare	11.3a	RORW12.1.5_B1	ROSI06	-	-
107	SV	Construire / reabilitare retea de canalizare	Extinderea sistemului de colectare a apelor uzate in zona loc.	11.3a	RORW12.1.17.21_B1	ROSI03	-	-
108	SV	Construire / modernizare statie de epurare	Constructia /extinderea statiilor de epurare	11.3a	RORW12.1.17.21_B1	ROSI03	-	-

109	SV	Construire / reabilitare retea de canalizare	Extinderea sistemului de colectare a apelor uzate in zona loc.	11.3a	RORW12.1.21_B1	ROSI06	-	-
110	SV	Construire / modernizare statie de epurare	Constructia /extinderea statiilor de epurare	11.3a	RORW12.1.21_B1	ROSI06	-	-
111	SV	Construire / reabilitare retea de canalizare	Extinderea sistemului de colectare a apelor uzate in zona loc.	11.3a	RORW12.1_B4	-	-	-
112	SV	Construire / modernizare statie de epurare	Constructia /extinderea statiilor de epurare	11.3a	RORW12.1_B4	-	-	-
113	SV	Construire / reabilitare retea de canalizare	Extinderea sistemului de colectare a apelor uzate in zona loc.	11.3a	RORW12.1.17.26_B1	ROSI06	-	-

114	SV	Construire / modernizare statie de epurare	Constructia /extinderea statiilor de epurare	11.3a	RORW12.1.17.26_B1	ROSI06	-	-
115	SV	Construire / reabilitare retea de canalizare	Extinderea sistemului de colectare a apelor uzate in zona loc.	11.3a	RORW12.1.40_B3	ROSI03	-	-
116	SV	Construire / modernizare statie de epurare	Constructia /extinderea statiilor de epurare	11.3a	RORW12.1.40_B3	ROSI03	-	-
117	SV	Construire / reabilitare retea de canalizare	Extinderea sistemului de colectare a apelor uzate in zona loc.	11.3a	ROLW12.1.53_B7	ROSI03	-	-
118	SV	Construire / modernizare statie de epurare	Constructia /extinderea statiilor de epurare	11.3a	ROLW12.1.53_B7	ROSI03	-	-

119	SV	Construire / reabilitare retea de canalizare	Extinderea sistemului de colectare a apelor uzate in zona loc.	11.3a	RORW12.1.21.6_B1	ROSI06	-	-
120	SV	Construire / modernizare statie de epurare	Constructia /extinderea statiilor de epurare	11.3a	RORW12.1.21.6_B1	ROSI06	-	-
121	SV	Construire / reabilitare retea de canalizare	Extinderea sistemului de colectare a apelor uzate in zona loc.	11.3a	RORW12.1.40_B1	-	-	-
122	SV	Construire / modernizare statie de epurare	Constructia /extinderea statiilor de epurare	11.3a	RORW12.1.40_B1	-	-	-
123	SV	Construire / reabilitare retea de canalizare	Extinderea sistemului de colectare a apelor uzate in zona loc.	11.3a	RORW12.1.21_B3	ROSI06	-	-

124	SV	Construire / modernizare statie de epurare	Constructia /extinderea statiilor de epurare	11.3a	RORW12.1.21_B3	ROSI06	-	-
125	SV	Construire / reabilitare retea de canalizare	Extinderea sistemului de colectare a apelor uzate in zona loc.	11.3a	RORW12.1.40_B3	-	-	-
126	SV	Construire / modernizare statie de epurare	Constructia /extinderea statiilor de epurare	11.3a	RORW12.1.40_B3	-	-	-
127	SV	Construire / reabilitare retea de canalizare	Extinderea sistemului de colectare a apelor uzate in zona loc.	11.3a	RORW12.1.17.27_B1	ROSI06	-	-
128	SV	Construire / modernizare statie de epurare	Constructia /extinderea statiilor de epurare	11.3a	RORW12.1.17.27_B1	ROSI06	-	-

129	SV	Construire / reabilitare retea de canalizare	Extinderea sistemului de colectare a apelor uzate in zona loc.	11.3a	RORW12.1.18_B1	ROSI06	-	-
130	SV	Construire / modernizare statie de epurare	Constructia /extinderea statiilor de epurare	11.3a	RORW12.1.18_B1	ROSI06	-	-
131	SV	Construire / reabilitare retea de canalizare	Extinderea sistemului de colectare a apelor uzate in zona loc.	11.3a	RORW12.1.40.20_B1	ROSI03	-	-
132	SV	Construire / modernizare statie de epurare	Constructia /extinderea statiilor de epurare	11.3a	RORW12.1.40.20_B1	ROSI03	-	-
133	SV	Construire / reabilitare retea de canalizare	Extinderea sistemului de colectare a apelor uzate in zona loc.	11.3a	RORW12.1.17.24_B1	-	-	-

134	SV	Construire / modernizare statie de epurare	Constructia /extinderea statiilor de epurare	11.3a	RORW12.1.17.24_B1	-	-	-
135	SV	Construire / reabilitare retea de canalizare	Extinderea sistemului de colectare a apelor uzate in zona loc.	11.3a	RORW12.1.21_B3	-	-	-
136	SV	Construire / modernizare statie de epurare	Constructia /extinderea statiilor de epurare	11.3a	RORW12.1.21_B3	-	-	-
137	SV	Construire / reabilitare retea de canalizare	Extinderea sistemului de colectare a apelor uzate in zona loc.	11.3a	RORW12.1.40.20_B1	ROSI03	-	-
138	SV	Construire / modernizare statie de epurare	Constructia /extinderea statiilor de epurare	11.3a	RORW12.1.40.20_B1	ROSI03	-	-

139	SV	Construire / reabilitare retea de canalizare	Extinderea sistemului de colectare a apelor uzate in zona loc.	11.3a	RORW12.1.40.27_B1	ROSI03	-	-
140	SV	Construire / modernizare statie de epurare	Constructia /extinderea statiilor de epurare	11.3a	RORW12.1.40.27_B1	ROSI03	-	-
141	SV	Construire / reabilitare retea de canalizare	Extinderea sistemului de colectare a apelor uzate in zona loc.	11.3a	RORW12.1.17.25_B1	-	-	-
142	SV	Construire / modernizare statie de epurare	Constructia /extinderea statiilor de epurare	11.3a	RORW12.1.17.25_B1	-	-	-
143	SV	Construire / reabilitare retea de canalizare	Extinderea sistemului de colectare a apelor uzate in zona loc.	11.3a	RORW12.1.17_B2	ROSI06	-	-

144	SV	Construire / modernizare statie de epurare	Constructia /extinderea statiilor de epurare	11.3a	RORW12.1.17_B2	ROSI06	-	-
145	SV	Construire / reabilitare retea de canalizare	Extinderea sistemului de colectare a apelor uzate in zona loc.	11.3a	RORW12.1.40.30_B1	-	-	-
146	SV	Construire / modernizare statie de epurare	Constructia /extinderea statiilor de epurare	11.3a	RORW12.1.40.30_B1	-	-	-
147	SV	Construire / reabilitare retea de canalizare	Extinderea sistemului de colectare a apelor uzate in zona loc.	11.3a	RORW12.1.7a_B1	ROSI06	-	-
148	SV	Construire / modernizare statie de epurare	Constructia /extinderea statiilor de epurare	11.3a	RORW12.1.7a_B1	ROSI06	-	-

149	SV	Construire / reabilitare retea de canalizare	Extinderea sistemului de colectare a apelor uzate in zona loc.	11.3a	RORW12.1.40.20_B1	ROSI03	-	-
150	SV	Construire / modernizare statie de epurare	Constructia /extinderea statiilor de epurare	11.3a	RORW12.1.40.20_B1	ROSI03	-	-
151	SV	Construire / reabilitare retea de canalizare	Extinderea sistemului de colectare a apelor uzate in zona loc.	11.3a	RORW12.1.40_B3	ROSI03	-	-
152	SV	Construire / modernizare statie de epurare	Constructia /extinderea statiilor de epurare	11.3a	RORW12.1.40_B3	ROSI03	-	-
153	SV	Construire / reabilitare retea de canalizare	Extinderea sistemului de colectare a apelor uzate in zona loc.	11.3a	RORW12.1.17.21_B1	ROSI06	-	-

154	SV	Construire / modernizare statie de epurare	Constructia /extinderea statiilor de epurare	11.3a	RORW12.1.17.21_B1	ROSI06	-	-
155	SV	Construire / reabilitare retea de canalizare	Extinderea sistemului de colectare a apelor uzate in zona loc.	11.3a	RORW12.1.17.27_B1	ROSI06	-	-
156	SV	Construire / modernizare statie de epurare	Constructia /extinderea statiilor de epurare	11.3a	RORW12.1.17.27_B1	ROSI06	-	-
157	SV	Masuri de control si autorizare a surselor de poluare difuze (IAS)	Prevenirea sau reducerea poluării difuze din aglomerari	11.3a	RORW12.1.17.24a_B1	ROSI06	-	-
158	SV	Masuri de control si autorizare a surselor de poluare difuze (IAS)	Prevenirea sau reducerea poluării difuze din aglomerari	11.3a	RORW12.1.17.24a_B1	ROSI06	-	-

159	SV	Masuri de control si autorizare a surselor de poluare difuze (IAS)	Prevenirea sau reducerea poluării difuze din aglomerari	11.3a	RORW12.1.17.24a_B1	ROSI06	-	-
160	SV	Construire / reabilitare retea de canalizare	Extinderea sistemului de colectare a apelor uzate in zona loc.	11.3a	RORW12.1.40.6_B1	-	-	-
161	SV	Construire / reabilitare retea de canalizare	Extinderea sistemului de colectare a apelor uzate in zona loc.	11.3a	RORW12.1.40_B1	-	-	-
162	SV	Masuri de control si autorizare a surselor de poluare difuze (IAS)	Prevenirea sau reducerea poluării difuze din aglomerari	11.3a	RORW12.1.40_B1	-	-	-
163	SV	Masuri de control si autorizare a surselor de poluare difuze (IAS)	Prevenirea sau reducerea poluării difuze din aglomerari	11.3a	RORW12.1.17_B2	-	-	-

164	SV	Masuri de control si autorizare a surselor de poluare difuze (IAS)	Prevenirea sau reducerea poluării difuze din aglomerari	11.3a	RORW12.1.17_B2	-	-	-
165	SV	Masuri de control si autorizare a surselor de poluare difuze (IAS)	Prevenirea sau reducerea poluării difuze din aglomerari	11.3a	RORW12.1.17_B2	-	-	-
166	SV	Masuri de control si autorizare a surselor de poluare difuze (IAS)	Prevenirea sau reducerea poluării difuze din aglomerari	11.3a	RORW12.1.17_B2	-	-	-
167	SV	Masuri de control si autorizare a surselor de poluare difuze (IAS)	Prevenirea sau reducerea poluării difuze din aglomerari	11.3a	RORW12.1.17_B2	-	-	-
168	SV	Masuri de control si autorizare a surselor de poluare difuze (IAS)	Prevenirea sau reducerea poluării difuze din aglomerari	11.3a	RORW12.1.17_B2	-	-	-

169	SV	Masuri de control si autorizare a surselor de poluare difuze (IAS)	Prevenirea sau reducerea poluării difuze din aglomerari	11.3a	RORW12.1.17_B2	-	-	-
170	SV	Masuri de control si autorizare a surselor de poluare difuze (IAS)	Prevenirea sau reducerea poluării difuze din aglomerari	11.3a	RORW12.1.17_B2	-	-	-
171	SV	Masuri de control si autorizare a surselor de poluare difuze (IAS)	Prevenirea sau reducerea poluării difuze din aglomerari	11.3a	RORW12.1.17_B2	-	-	-
172	SV	Construire / reabilitare retea de canalizare	Extinderea sistemului de colectare a apelor uzate in zona loc.	11.3a	RORW12.1.21_B3	ROSI06	-	-
173	SV	Construire / modernizare statie de epurare	Constructia /extinderea statiilor de epurare	11.3a	RORW12.1.21_B3	ROSI06	-	-

174	SV	Masuri de control si autorizare a surselor de poluare difuze (IAS)	Prevenirea sau reducerea poluării difuze din aglomerari	11.3a	RORW12.1.21_B3	ROSI06	-	-
175	SV	Masuri de control si autorizare a surselor de poluare difuze (IAS)	Prevenirea sau reducerea poluării difuze din aglomerari	11.3a	RORW12.1.21_B3	ROSI06	-	-
176	SV	Masuri de control si autorizare a surselor de poluare difuze (IAS)	Prevenirea sau reducerea poluării difuze din aglomerari	11.3a	RORW12.1.21_B3	ROSI06	-	-
177	SV	Masuri de control si autorizare a surselor de poluare difuze (IAS)	Prevenirea sau reducerea poluării difuze din aglomerari	11.3a	RORW12.1.53_B1	-	-	-
178	SV	Masuri de control si autorizare a surselor de poluare difuze (IAS)	Prevenirea sau reducerea poluării difuze din aglomerari	11.3a	RORW12.1.53_B1	-	-	-

179	SV	Masuri de control si autorizare a surselor de poluare difuze (IAS)	Prevenirea sau reducerea poluării difuze din aglomerari	11.3a	RORW12.1.53_B1	-	-	-
180	SV	Masuri de control si autorizare a surselor de poluare difuze (IAS)	Prevenirea sau reducerea poluării difuze din aglomerari	11.3a	RORW12.1.69.12_B1	-	-	-
181	SV	Masuri de control si autorizare a surselor de poluare difuze (IAS)	Prevenirea sau reducerea poluării difuze din aglomerari	11.3a	RORW12.1.69.10_B1	-	-	-
182	SV	Construire / reabilitare retea de canalizare	Extinderea sistemului de colectare a apelor uzate in zona loc.	11.3a	RORW12.1.53_B2	ROSI03	-	-
183	SV	Construire / modernizare statie de epurare	Constructia /extinderea statiilor de epurare	11.3a	RORW12.1.53_B2	ROSI03	-	-

184	SV	Construire / modernizare statie de epurare	Constructia /extinderea statiilor de epurare	11.3a	RORW12.1.53_B1	-	-	-
185	SV	Construire / modernizare statie de epurare	Constructia /extinderea statiilor de epurare	11.3a	RORW12.1_B2	-	-	-
186	SV	Construire / reabilitare retea de canalizare	Extinderea sistemului de colectare a apelor uzate in zona loc.	11.3a	RORW12.1.21_B3	-	-	-
187	SV	Construire / modernizare statie de epurare	Constructia /extinderea statiilor de epurare	11.3a	RORW12.1.21_B3	-	-	-
188	SV	Construire / modernizare statie de epurare	Constructia /extinderea statiilor de epurare	11.3a	RORW12.1.21_B3	ROSI03	-	-

189	SV	Construire / modernizare statie de epurare	Constructia /extinderea statiilor de epurare	11.3a	RORW12.1.21_B3	-	-	-
190	SV	Construire / modernizare statie de epurare	Constructia /extinderea statiilor de epurare	11.3a	RORW12.1.53_B2	ROSI02	-	-
191	SV	Masuri de control si autorizare a surselor de poluare difuze (IAS)	Prevenirea sau reducerea poluării difuze din aglomerari	11.3a	RORW12.1.69.13_B1	-	-	-
192	SV	Masuri de control si autorizare a surselor de poluare difuze (IAS)	Prevenirea sau reducerea poluării difuze din aglomerari	11.3a	RORW12.1.69.16_B1	ROSI02	-	-
193	SV	Masuri de control si autorizare a surselor de poluare difuze (IAS)	Prevenirea sau reducerea poluării difuze din aglomerari	11.3a	RORW12.1.53_B2	ROSI02	-	-

194	SV	Masuri de control si autorizare a surselor de poluare difuze (IAS)	Prevenirea sau reducerea poluării difuze din aglomerari	11.3a	RORW12.1.69.14_B1	-	-	-
195	SV	Construire / modernizare statie de epurare	Constructia /extinderea statiilor de epurare	11.3a	RORW12.1.21_B1	ROSI06	-	-
196	SV	Masuri de control si autorizare a surselor de poluare difuze (IAS)	Prevenirea sau reducerea poluării difuze din aglomerari	11.3a	RORW12.1.21_B1	ROSI03	-	-
197	SV	Construire / reabilitare retea de canalizare	Extinderea sistemului de colectare a apelor uzate in zona com.	11.3a	RORW12.1.40.38_B1	-	-	-
198	SV	Construire / modernizare statie de epurare	Constructia /extinderea statiilor de epurare	11.3a	RORW12.1.40.38_B1	-	-	-

199	SV	Masuri de control si autorizare a surselor de poluare difuze (IAS)	Prevenirea sau reducerea poluării difuze din aglomerari	11.3a	RORW12.1.40.38_B1	-	-	-
200	SV	Masuri de control si autorizare a surselor de poluare difuze (IAS)	Prevenirea sau reducerea poluării difuze din aglomerari	11.3a	RORW12.1.40.38_B1	ROSI03	-	-
201	SV	Masuri de control si autorizare a surselor de poluare difuze (IAS)	Prevenirea sau reducerea poluării difuze din aglomerari	11.3a	RORW12.1.40.38_B1	-	-	-
202	SV	Masuri de control si autorizare a surselor de poluare difuze (IAS)	Prevenirea sau reducerea poluării difuze din aglomerari	11.3a	RORW12.1.40.38_B1	ROSI06	-	-
203	SV	Masuri de control si autorizare a surselor de poluare difuze (IAS)	Prevenirea sau reducerea poluării difuze din aglomerari	11.3a	RORW12.1.40.38_B1	ROSI06	-	-

204	SV	Masuri de control si autorizare a surselor de poluare difuze (IAS)	Prevenirea sau reducerea poluării difuze din aglomerari	11.3a	RORW12.1.40.38_B1	-	-	-
205	SV	Masuri de control si autorizare a surselor de poluare difuze (IAS)	Prevenirea sau reducerea poluării difuze din aglomerari	11.3a	RORW12.1.40.38_B1	-	-	-
206	SV	Masuri de control si autorizare a surselor de poluare difuze (IAS)	Prevenirea sau reducerea poluării difuze din aglomerari	11.3a	RORW12.1.40_B1	-	-	-
207	SV	Masuri de control si autorizare a surselor de poluare difuze (IAS)	Prevenirea sau reducerea poluării difuze din aglomerari	11.3a	RORW12.1.40_B1	-	-	-
208	SV	Masuri de control si autorizare a surselor de poluare difuze (IAS)	Prevenirea sau reducerea poluării difuze din aglomerari	11.3a	RORW12.1.40_B1	-	-	-

209	SV	Masuri de control si autorizare a surselor de poluare difuze (IAS)	Prevenirea sau reducerea poluării difuze din aglomerari	11.3a	RORW12.1.40_B1	-	-	-
210	SV	Masuri de control si autorizare a surselor de poluare difuze (IAS)	Prevenirea sau reducerea poluării difuze din aglomerari	11.3a	RORW12.1.40_B1	-	-	-
211	SV	Masuri de control si autorizare a surselor de poluare difuze (IAS)	Prevenirea sau reducerea poluării difuze din aglomerari	11.3a	RORW12.1.40_B1	-	-	-
212	SV	Masuri de control si autorizare a surselor de poluare difuze (IAS)	Prevenirea sau reducerea poluării difuze din aglomerari	11.3a	RORW12.1.40_B1	-	-	-
213	SV	Masuri de control si autorizare a surselor de poluare difuze (IAS)	Prevenirea sau reducerea poluării difuze din aglomerari	11.3a	RORW12.1.40_B1	-	-	-

214	SV	Masuri de control si autorizare a surselor de poluare difuze (IAS)	Prevenirea sau reducerea poluării difuze din aglomerari	11.3a	RORW12.1.40_B1	-	-	-
215	SV	Masuri de control si autorizare a surselor de poluare difuze (IAS)	Prevenirea sau reducerea poluării difuze din aglomerari	11.3a	RORW12.1.21.4_B1	ROSI06	-	-
216	SV	Masuri de control si autorizare a surselor de poluare difuze (IAS)	Prevenirea sau reducerea poluării difuze din aglomerari	11.3a	RORW12.1.21.4_B1	ROSI06	-	-
217	SV	Masuri de control si autorizare a surselor de poluare difuze (IAS)	Prevenirea sau reducerea poluării difuze din aglomerari	11.3a	RORW12.1.21.4_B1	ROSI03	-	-
218	SV	Masuri de control si autorizare a surselor de poluare difuze (IAS)	Prevenirea sau reducerea poluării difuze din aglomerari	11.3a	RORW12.1.21.4_B1	ROSI06	-	-

219	SV	Masuri de control si autorizare a surselor de poluare difuze (IAS)	Prevenirea sau reducerea poluării difuze din aglomerari	11.3a	RORW12.1.21.4_B1	ROSI06	-	-
220	SV	Masuri de control si autorizare a surselor de poluare difuze (IAS)	Prevenirea sau reducerea poluării difuze din aglomerari	11.3a	RORW12.1.53_B1	-	-	-
221	SV	Masuri de control si autorizare a surselor de poluare difuze (IAS)	Prevenirea sau reducerea poluării difuze din aglomerari	11.3a	RORW12.1.17_B1	-	-	-
222	SV	Masuri de control si autorizare a surselor de poluare difuze (IAS)	Prevenirea sau reducerea poluării difuze din aglomerari	11.3a	RORW12.1.17_B1	-	-	-
223	SV	Masuri de control si autorizare a surselor de poluare difuze (IAS)	Prevenirea sau reducerea poluării difuze din aglomerari	11.3a	RORW12.1.17_B1	-	-	-

224	SV	Masuri de control si autorizare a surselor de poluare difuze (IAS)	Prevenirea sau reducerea poluării difuze din aglomerari	11.3a	RORW12.1.40_B1	-	-	-
225	SV	Masuri de control si autorizare a surselor de poluare difuze (IAS)	Prevenirea sau reducerea poluării difuze din aglomerari	11.3a	RORW12.1.40_B1	-	-	-
226	SV	Masuri de control si autorizare a surselor de poluare difuze (IAS)	Prevenirea sau reducerea poluării difuze din aglomerari	11.3a	RORW12.1.17.20_B1	ROSI06	-	-
227	SV	Masuri de control si autorizare a surselor de poluare difuze (IAS)	Prevenirea sau reducerea poluării difuze din aglomerari	11.3a	RORW12.1.17.20_B1	ROSI06	-	-
228	SV	Masuri de control si autorizare a surselor de poluare difuze (IAS)	Prevenirea sau reducerea poluării difuze din aglomerari	11.3a	RORW12.1.17.20_B1	ROSI06	-	-

229	SV	Masuri de control si autorizare a surselor de poluare difuze (IAS)	Prevenirea sau reducerea poluării difuze din aglomerari	11.3a	RORW12.1.17.20_B1	ROSI06	-	-
230	SV	Masuri de control si autorizare a surselor de poluare difuze (IAS)	Prevenirea sau reducerea poluării difuze din aglomerari	11.3a	RORW12.1.17.20_B1	ROSI06	-	-
231	SV	Masuri de control si autorizare a surselor de poluare difuze (IAS)	Prevenirea sau reducerea poluării difuze din aglomerari	11.3a	RORW12.1.17.20_B1	ROSI06	-	-
232	SV	Masuri de control si autorizare a surselor de poluare difuze (IAS)	Prevenirea sau reducerea poluării difuze din aglomerari	11.3a	RORW12.1.53.17.1_B1	-	-	-
233	SV	Masuri de control si autorizare a surselor de poluare difuze (IAS)	Prevenirea sau reducerea poluării difuze din aglomerari	11.3a	RORW12.1.53.17.4_B1	-	-	-

234	SV	Masuri de control si autorizare a surselor de poluare difuze (IAS)	Prevenirea sau reducerea poluării difuze din aglomerari	11.3a	RORW12.1.53.17_B1	-	-	-
235	SV	Masuri de control si autorizare a surselor de poluare difuze (IAS)	Prevenirea sau reducerea poluării difuze din aglomerari	11.3a	RORW12.1.53.17_B1	-	-	-
236	SV	Masuri de control si autorizare a surselor de poluare difuze (IAS)	Prevenirea sau reducerea poluării difuze din aglomerari	11.3a	RORW12.1.53.17_B1	-	-	-
237	SV	Masuri de control si autorizare a surselor de poluare difuze (IAS)	Prevenirea sau reducerea poluării difuze din aglomerari	11.3a	RORW12.1.53_B1	ROSI02	-	-
238	SV	Masuri de control si autorizare a surselor de poluare difuze (IAS)	Prevenirea sau reducerea poluării difuze din aglomerari	11.3a	RORW12.1.53_B1	-	-	-

239	SV	Masuri de control si autorizare a surselor de poluare difuze (IAS)	Prevenirea sau reducerea poluării difuze din aglomerari	11.3a	RORW12.1.53_B1	ROSI02	-	-
240	SV	Masuri de control si autorizare a surselor de poluare difuze (IAS)	Prevenirea sau reducerea poluării difuze din aglomerari	11.3a	RORW12.1.53.39_B1	ROSI02	-	-
241	SV	Masuri de control si autorizare a surselor de poluare difuze (IAS)	Prevenirea sau reducerea poluării difuze din aglomerari	11.3a	RORW12.1.53.41_B2	-	-	-
242	SV	Masuri de control si autorizare a surselor de poluare difuze (IAS)	Prevenirea sau reducerea poluării difuze din aglomerari	11.3a	RORW12.1.53.30_B1	-	-	-
243	SV	Masuri de control si autorizare a surselor de poluare difuze (IAS)	Prevenirea sau reducerea poluării difuze din aglomerari	11.3a	RORW12.1.69.11_B1	ROSI02	-	-

244	SV	Masuri de control si autorizare a surselor de poluare difuze (IAS)	Prevenirea sau reducerea poluării difuze din aglomerari	11.3a	RORW12.1.40.32_B1	ROSI03	-	-
245	SV	Masuri de control si autorizare a surselor de poluare difuze (IAS)	Prevenirea sau reducerea poluării difuze din aglomerari	11.3a	RORW12.1.40.32_B1	ROSI03	-	-
246	SV	Masuri de control si autorizare a surselor de poluare difuze (IAS)	Prevenirea sau reducerea poluării difuze din aglomerari	11.3a	RORW12.1.17.25_B1	ROSI03	-	-
247	SV	Masuri de control si autorizare a surselor de poluare difuze (IAS)	Prevenirea sau reducerea poluării difuze din aglomerari	11.3a	RORW12.1.17.25_B1	ROSI06	-	-
248	SV	Masuri de control si autorizare a surselor de poluare difuze (IAS)	Prevenirea sau reducerea poluării difuze din aglomerari	11.3a	RORW12.1.17.25_B1	ROSI03	-	-

249	SV	Masuri de control si autorizare a surselor de poluare difuze (IAS)	Prevenirea sau reducerea poluării difuze din aglomerari	11.3a	RORW12.1.17.25_B1	ROSI06	-	-
250	SV	Masuri de control si autorizare a surselor de poluare difuze (IAS)	Prevenirea sau reducerea poluării difuze din aglomerari	11.3a	RORW12.1.17_B1	ROSI03	-	-
251	SV	Masuri de control si autorizare a surselor de poluare difuze (IAS)	Prevenirea sau reducerea poluării difuze din aglomerari	11.3a	RORW12.1.17_B1	-	-	-
252	SV	Masuri de control si autorizare a surselor de poluare difuze (IAS)	Prevenirea sau reducerea poluării difuze din aglomerari	11.3a	RORW12.1.17_B1	-	-	-
253	SV	Masuri de control si autorizare a surselor de poluare difuze (IAS)	Prevenirea sau reducerea poluării difuze din aglomerari	11.3a	RORW12.1.17_B1	-	-	-

254	SV	Masuri de control si autorizare a surselor de poluare difuze (IAS)	Prevenirea sau reducerea poluării difuze din aglomerari	11.3a	RORW12.1.17_B1	-	-	-
255	SV	Masuri de control si autorizare a surselor de poluare difuze (IAS)	Prevenirea sau reducerea poluării difuze din aglomerari	11.3a	RORW12.1.40.3_B3	-	-	-
256	SV	Masuri de control si autorizare a surselor de poluare difuze (IAS)	Prevenirea sau reducerea poluării difuze din aglomerari	11.3a	RORW12.1.40.3_B3	-	-	-
257	SV	Masuri de control si autorizare a surselor de poluare difuze (IAS)	Prevenirea sau reducerea poluării difuze din aglomerari	11.3a	RORW12.1.40.3_B3	-	-	-
258	SV	Masuri de control si autorizare a surselor de poluare difuze (IAS)	Prevenirea sau reducerea poluării difuze din aglomerari	11.3a	RORW12.1.40.3_B3	-	-	-

259	SV	Masuri de control si autorizare a surselor de poluare difuze (IAS)	Prevenirea sau reducerea poluării difuze din aglomerari	11.3a	RORW12.1.40.3_B3	-	-	-
260	SV	Masuri de control si autorizare a surselor de poluare difuze (IAS)	Prevenirea sau reducerea poluării difuze din aglomerari	11.3a	RORW12.1.40.31a_B1	ROSI03	-	-
261	SV	Masuri de control si autorizare a surselor de poluare difuze (IAS)	Prevenirea sau reducerea poluării difuze din aglomerari	11.3a	RORW12.1.18_B1	ROSI06	-	-
262	SV	Masuri de control si autorizare a surselor de poluare difuze (IAS)	Prevenirea sau reducerea poluării difuze din aglomerari	11.3a	RORW12.1.18_B1	ROSI06	-	-
263	SV	Masuri de control si autorizare a surselor de poluare difuze (IAS)	Prevenirea sau reducerea poluării difuze din aglomerari	11.3a	RORW12.1.18_B1	ROSI06	-	-

264	SV	Masuri de control si autorizare a surselor de poluare difuze (IAS)	Prevenirea sau reducerea poluării difuze din aglomerari	11.3a	RORW12.1.18_B1	ROSI06	-	-
265	SV	Masuri de control si autorizare a surselor de poluare difuze (IAS)	Prevenirea sau reducerea poluării difuze din aglomerari	11.3a	RORW12.1.18_B1	ROSI06	-	-
266	SV	Masuri de control si autorizare a surselor de poluare difuze (IAS)	Prevenirea sau reducerea poluării difuze din aglomerari	11.3a	RORW12.1.18_B1	ROSI06	-	-
267	SV	Masuri de control si autorizare a surselor de poluare difuze (IAS)	Prevenirea sau reducerea poluării difuze din aglomerari	11.3a	RORW12.1.18_B1	ROSI06	-	-
268	SV	Construire / reabilitare retea de canalizare	Extinderea sistemului de colectare a apelor uzate in zona loc.	11.3a	RORW12.1.17.25_B1	-	-	-

269	SV	Construire / modernizare statie de epurare	Construcia /extinderea statiilor de epurare	11.3a	RORW12.1.17.25_B1	-	-	-
270	SV	Construire / reabilitare retea de canalizare	Extinderea sistemului de colectare a apelor uzate in zona loc.	11.3a	RORW12.1.17.27_B1	-	-	-
271	SV	Construire / modernizare statie de epurare	Construcia /extinderea statiilor de epurare	11.3a	RORW12.1.17.27_B1	-	-	-
272	SV	Construire / reabilitare retea de canalizare	Extinderea sistemului de colectare a apelor uzate in zona loc.	11.3a	RORW12.1.17.21_B1	-	-	-
TOTAL JUDETUL SUCEAVA								
273	BC	Masuri de control si autorizare a surselor de poluare difuze (IAS)	Prevenirea sau reducerea poluării difuze din aglomerari	11.3a	RORW12.1.69.7_B1	-	-	-

274	BC	Masuri de control si autorizare a surselor de poluare difuze (IAS)	Prevenirea sau reducerea poluării difuze din aglomerari	11.3a	RORW12.1.69.8_B1	-	-	-
275	BC	Masuri de control si autorizare a surselor de poluare difuze (IAS)	Prevenirea sau reducerea poluării difuze din aglomerari	11.3a	RORW12.1.69.9_B1	-	-	-
276	BC	Construire / reabilitare retea de canalizare	Reabilitarea/modernizarea retelelor de canalizare	11.3a	RORW12.1.53_B6	ROSI03	-	-
277	BC	Construire / modernizare statie de epurare	Modernizarea/reabilitarea statiei de epurare a aglomerarii Bacau	11.3a	RORW12.1.53_B6	ROSI03	-	-
278	BC	Construire / reabilitare retea de canalizare	Reabilitarea/modernizarea retelelor de canalizare	11.3a	RORW12.1.69_B4	ROSI03	-	-

279	BC	Construire / modernizare statie de epurare	Modernizarea/ reabilitarea statiei de epurare a aglomerarii Onesti	11.3a	RORW12.1.69_B4	ROSI03	-	-
280	BC	Construire / reabilitare retea de canalizare	Reabilitarea/modernizarea retelelor de canalizare	11.3a	RORW12.1.69_B3	ROSI03	-	-
281	BC	Construire / modernizare statie de epurare	Modernizarea/Reabilitarea statiei de epurare	11.3a	RORW12.1.69_B3	ROSI03	-	-
282	BC	Construire / reabilitare retea de canalizare	Extinderea sistemului de colectare a apelor uzate in zona loc.	11.3a	RORW12.1.69.33.10_B1	-	-	-
283	BC	Construire / modernizare statie de epurare	Modernizarea/ reabilitarea statiei de epurare a aglomerarii Moinești	11.3a	RORW12.1.69.33.10_B1	-	-	-

284	BC	Construire / reabilitare retea de canalizare	Extinderea sistemului de colectare a apelor uzate in zona loc.	11.3a	RORW12.1.69.33.10_B1	-	-	-
285	BC	Construire / modernizare statie de epurare	Constructia /extinderea statiilor de epurare	11.3a	RORW12.1.69.33.10_B1	-	-	-
286	BC	Construire / reabilitare retea de canalizare	Extinderea sistemului de colectare a apelor uzate in zona loc.	11.3a	ROLW12.1.53_B7	ROSI03	-	-
287	BC	Construire / modernizare statie de epurare	Modernizarea/ reabilitarea statiei de epurare a aglomerarii Buhusi	11.3a	ROLW12.1.53_B7	ROSI03	-	-
288	BC	Construire / reabilitare retea de canalizare	Extinderea sistemului de colectare a apelor uzate in zona loc.	11.3a	RORW12.1.53.70_B1	ROSI03	-	-

289	BC	Construire / modernizare statie de epurare	Constructia /extinderea statiilor de epurare	11.3a	RORW12.1.53.70_B1	ROSI03	-	-
290	BC	Construire / reabilitare retea de canalizare	Extinderea sistemului de colectare a apelor uzate in zona loc.	11.3a	RORW12.1.53.68_B1	ROSI03	-	-
291	BC	Construire / modernizare statie de epurare	Constructia /extinderea statiilor de epurare	11.3a	RORW12.1.53.68_B1	ROSI03	-	-
292	BC	Construire / reabilitare retea de canalizare	Extinderea sistemului de colectare a apelor uzate in zona loc.	11.3a	RORW12.1.69.22_B3	ROSI03	-	-
293	BC	Construire / modernizare statie de epurare	Constructia /extinderea statiilor de epurare	11.3a	RORW12.1.69.22_B3	ROSI03	-	-

294	BC	Construire / reabilitare retea de canalizare	Reabilitare retea de canalizare	11.3a	RORW12.1.69_B3	ROSI03	-	-
295	BC	Construire / modernizare statie de epurare	Modernizarea/ reabilitarea statiei de epurare a loc. Tg. Ocna	11.3a	RORW12.1.69_B3	ROSI03	-	-
296	BC	Construire / reabilitare retea de canalizare	Reabilitarea/moderni zarea retelelor de canalizare	11.3a	RORW12.1.69.27.1_B1	-	-	-
297	BC	Construire / modernizare statie de epurare	Modernizarea/ reabilitarea statiei de epurare a aglomerarii Slanic Moldova	11.3a	RORW12.1.69.27.1_B1	-	-	-
298	BC	Construire / reabilitare retea de canalizare	Extinderea sistemului de colectare a apelor uzate in zona loc.	11.3a	RORW12.1.69.24_B1	ROSI03	-	-

299	BC	Construire / modernizare statie de epurare	Constructia /extinderea statiilor de epurare	11.3a	RORW12.1.69.24_B1	ROSI03	-	-
300	BC	Construire / reabilitare retea de canalizare	Extinderea sistemului de colectare a apelor uzate in zona loc.	11.3a	RORW12.1.69_B2	ROSI03	-	-
301	BC	Construire / modernizare statie de epurare	Constructia /extinderea statiilor de epurare	11.3a	RORW12.1.69_B2	ROSI03	-	-
302	BC	Construire / reabilitare retea de canalizare	Extinderea sistemului de colectare a apelor uzate in zona loc.	11.3a	RORW12.1.56_B1	-	-	-
303	BC	Construire / modernizare statie de epurare	Constructia /extinderea statiilor de epurare	11.3a	RORW12.1.56_B1	-	-	-

304	BC	Construire / reabilitare retea de canalizare	Extinderea sistemului de colectare a apelor uzate in zona loc.	11.3a	RORW12.1.69_B4	ROSI03	-	-
305	BC	Construire / modernizare statie de epurare	Constructia /extinderea statiilor de epurare	11.3a	RORW12.1.69_B4	ROSI03	-	-
306	BC	Construire / reabilitare retea de canalizare	Extinderea sistemului de colectare a apelor uzate in zona loc.	11.3a	RORW12.1.53.60_B1	-	-	-
307	BC	Construire / modernizare statie de epurare	Constructia /extinderea statiilor de epurare	11.3a	RORW12.1.53.60_B1	-	-	-
308	BC	Construire / reabilitare retea de canalizare	Extinderea sistemului de colectare a apelor uzate in zona loc.	11.3a	RORW12.1.69.15_B1	ROSI03	-	-

309	BC	Construire / modernizare statie de epurare	Constructia /extinderea statiilor de epurare	11.3a	RORW12.1.69.15_B1	ROSI03	-	-
310	BC	Construire / reabilitare retea de canalizare	Extinderea sistemului de colectare a apelor uzate in zona loc.	11.3a	RORW12.1.69.18_B1	-	-	-
311	BC	Construire / modernizare statie de epurare	Constructia /extinderea statiilor de epurare	11.3a	RORW12.1.69.18_B1	-	-	-
312	BC	Construire / reabilitare retea de canalizare	Extinderea sistemului de colectare a apelor uzate in zona loc.	11.3a	RORW12.1.69.33_B1	-	-	-
313	BC	Construire / modernizare statie de epurare	Constructia /extinderea statiilor de epurare	11.3a	RORW12.1.69.33_B1	-	-	-

314	BC	Construire / reabilitare retea de canalizare	Extinderea sistemului de colectare a apelor uzate in zona loc.	11.3a	RORW12.1.69.33_B1	-	-	-
315	BC	Construire / modernizare statie de epurare	Constructia /extinderea statiilor de epurare	11.3a	RORW12.1.69.33_B1	-	-	-
316	BC	Construire / reabilitare retea de canalizare	Extinderea sistemului de colectare a apelor uzate in zona loc.	11.3a	RORW12.1.69.33_B1	-	-	-
317	BC	Construire / modernizare statie de epurare	Constructia /extinderea statiilor de epurare	11.3a	RORW12.1.69.33_B1	-	-	-
318	BC	Construire / reabilitare retea de canalizare	Extinderea sistemului de colectare a apelor uzate in zona loc.	11.3a	RORW12.1.40.35A_B1	ROSI03	-	-

319	BC	Construire / modernizare statie de epurare	Constructia /extinderea statiilor de epurare	11.3a	RORW12.1.40.35A_B1	ROSI03	-	-
320	BC	Construire / reabilitare retea de canalizare	Extinderea sistemului de colectare a apelor uzate in zona loc.	11.3a	RORW12.1_B5	-	-	-
321	BC	Construire / modernizare statie de epurare	Constructia /extinderea statiilor de epurare	11.3a	RORW12.1_B5	-	-	-
322	BC	Construire / reabilitare retea de canalizare	Extinderea sistemului de colectare a apelor uzate in zona loc.	11.3a	RORW12.1.69.32_B1	ROSI03	-	-
323	BC	Construire / modernizare statie de epurare	Constructia /extinderea statiilor de epurare	11.3a	RORW12.1.69.32_B1	ROSI03	-	-

324	BC	Construire / reabilitare retea de canalizare	Extinderea sistemului de colectare a apelor uzate in zona loc.	11.3a	RORW12.1.69_B4	-	-	-
325	BC	Construire / modernizare statie de epurare	Constructia /extinderea statiilor de epurare	11.3a	RORW12.1.69_B4	-	-	-
326	BC	Construire / reabilitare retea de canalizare	Extinderea sistemului de colectare a apelor uzate in zona loc.	11.3a	RORW12.1.57_B1	ROSI03	-	-
327	BC	Construire / modernizare statie de epurare	Constructia /extinderea statiilor de epurare	11.3a	RORW12.1.57_B1	ROSI03	-	-
328	BC	Construire / reabilitare retea de canalizare	Extinderea sistemului de colectare a apelor uzate in zona loc.	11.3a	RORW12.1.64_B1	-	-	-

329	BC	Construire / modernizare statie de epurare	Constructia /extinderea statiilor de epurare	11.3a	RORW12.1.64_B1	-	-	-
330	BC	Construire / reabilitare retea de canalizare	Extinderea sistemului de colectare a apelor uzate in zona loc.	11.3a	RORW12.1.69.40_B1	ROSI03	-	-
331	BC	Construire / modernizare statie de epurare	Constructia /extinderea statiilor de epurare	11.3a	RORW12.1.69.40_B1	ROSI03	-	-
332	BC	Construire / reabilitare retea de canalizare	Extinderea sistemului de colectare a apelor uzate in zona loc.	11.3a	RORW12.1.69_B2	ROSI03	-	-
333	BC	Construire / modernizare statie de epurare	Constructia /extinderea statiilor de epurare	11.3a	RORW12.1.69_B2	ROSI03	-	-

334	BC	Construire / reabilitare retea de canalizare	Extinderea sistemului de colectare a apelor uzate in zona loc.	11.3a	RORW12.1.53.72.4_B1	ROSI03	-	-
335	BC	Construire / modernizare statie de epurare	Constructia /extinderea statiilor de epurare	11.3a	RORW12.1.53.72.4_B1	ROSI03	-	-
336	BC	Construire / reabilitare retea de canalizare	Extinderea sistemului de colectare a apelor uzate in zona loc.	11.3a	RORW12.1.55_B1	-	-	-
337	BC	Construire / modernizare statie de epurare	Constructia /extinderea statiilor de epurare	11.3a	RORW12.1.55_B1	-	-	-
338	BC	Construire / reabilitare retea de canalizare	Extinderea sistemului de colectare a apelor uzate in zona loc.	11.3a	ROLW12.1.69.22_B2	-	-	-

339	BC	Construire / modernizare statie de epurare	Constructia /extinderea statiilor de epurare	11.3a	ROLW12.1.69.22_B2	-	-	-
340	BC	Construire / reabilitare retea de canalizare	Extinderea sistemului de colectare a apelor uzate in zona loc.	11.3a	RORW12.1.69.32_B1	-	-	-
341	BC	Construire / modernizare statie de epurare	Constructia /extinderea statiilor de epurare	11.3a	RORW12.1.69.32_B1	-	-	-
342	BC	Construire / reabilitare retea de canalizare	Extinderea sistemului de colectare a apelor uzate in zona loc.	11.3a	RORW12.1_B5	ROSI03	-	-
343	BC	Construire / modernizare statie de epurare	Constructia /extinderea statiilor de epurare	11.3a	RORW12.1_B5	ROSI03	-	-

344	BC	Construire / reabilitare retea de canalizare	Extinderea sistemului de colectare a apelor uzate in zona loc.	11.3a	RORW12.1.69.31_B1	ROSI03	-	-
345	BC	Construire / modernizare statie de epurare	Constructia /extinderea statiilor de epurare	11.3a	RORW12.1.69.31_B1	ROSI03	-	-
346	BC	Construire / reabilitare retea de canalizare	Extinderea sistemului de colectare a apelor uzate in zona loc.	11.3a	RORW12.1.61_B1	-	-	-
347	BC	Construire / modernizare statie de epurare	Constructia /extinderea statiilor de epurare	11.3a	RORW12.1.61_B1	-	-	-
348	BC	Construire / reabilitare retea de canalizare	Extinderea sistemului de colectare a apelor uzate in zona loc.	11.3a	RORW12.1.59_B1	-	-	-

349	BC	Construire / modernizare statie de epurare	Constructia /extinderea statiilor de epurare	11.3a	RORW12.1.59_B1	-	-	-
350	BC	Construire / reabilitare retea de canalizare	Extinderea sistemului de colectare a apelor uzate in zona loc.	11.3a	RORW12.1.69.33_B1	-	-	-
351	BC	Construire / modernizare statie de epurare	Constructia /extinderea statiilor de epurare	11.3a	RORW12.1.69.33_B1	-	-	-
352	BC	Construire / reabilitare retea de canalizare	Extinderea sistemului de colectare a apelor uzate in zona loc.	11.3a	RORW12.1.69.33.10_B1	-	-	-
353	BC	Construire / modernizare statie de epurare	Constructia /extinderea statiilor de epurare	11.3a	RORW12.1.69.33.10_B1	-	-	-

354	BC	Construire / reabilitare retea de canalizare	Extinderea sistemului de colectare a apelor uzate in zona loc.	11.3a	RORW12.1_B5	ROSI03	-	-
355	BC	Construire / modernizare statie de epurare	Constructia /extinderea statiilor de epurare	11.3a	RORW12.1_B5	ROSI03	-	-
356	BC	Construire / reabilitare retea de canalizare	Extinderea sistemului de colectare a apelor uzate in zona loc.	11.3a	RORW12.1.66_B1	ROSI03	-	-
357	BC	Construire / modernizare statie de epurare	Constructia /extinderea statiilor de epurare	11.3a	RORW12.1.66_B1	ROSI03	-	-
358	BC	Construire / reabilitare retea de canalizare	Extinderea sistemului de colectare a apelor uzate in zona loc.	11.3a	RORW12.1_B5	ROSI03	-	-

359	BC	Construire / modernizare statie de epurare	Constructia /extinderea statiilor de epurare	11.3a	RORW12.1_B5	ROSI03	-	-
360	BC	Construire / reabilitare retea de canalizare	Extinderea sistemului de colectare a apelor uzate in zona loc.	11.3a	RORW12.1.69.33_B1	-	-	-
361	BC	Construire / modernizare statie de epurare	Constructia /extinderea statiilor de epurare	11.3a	RORW12.1.69.33_B1	-	-	-
362	BC	Construire / reabilitare retea de canalizare	Extinderea sistemului de colectare a apelor uzate in zona loc.	11.3a	ROLW12.1.69.22_B2	ROSI03	-	-
363	BC	Construire / modernizare statie de epurare	Constructia /extinderea statiilor de epurare	11.3a	ROLW12.1.69.22_B2	ROSI03	-	-

364	BC	Construire / reabilitare retea de canalizare	Extinderea sistemului de colectare a apelor uzate in zona loc.	11.3a	RORW12.1.49_B1	-	-	-
365	BC	Construire / modernizare statie de epurare	Constructia /extinderea statiilor de epurare	11.3a	RORW12.1.49_B1	-	-	-
366	BC	Construire / reabilitare retea de canalizare	Extinderea sistemului de colectare a apelor uzate in zona loc.	11.3a	RORW12.1_B5	-	-	-
367	BC	Construire / modernizare statie de epurare	Constructia /extinderea statiilor de epurare	11.3a	RORW12.1_B5	-	-	-
368	BC	Construire / reabilitare retea de canalizare	Extinderea sistemului de colectare a apelor uzate in zona loc.	11.3a	RORW12.1.46_B1	-	-	-

369	BC	Masuri de control si autorizare a surselor de poluare difuze (IAS)	Prevenirea sau reducerea poluării difuze din aglomerari	11.3a	RORW12.1.46_B1	-	-	-
370	BC	Construire / reabilitare retea de canalizare	Extinderea sistemului de colectare a apelor uzate in zona loc.	11.3a	RORW12.1.79_B3	-	-	-
371	BC	Construire / modernizare statie de epurare	Constructia /extinderea statiilor de epurare	11.3a	RORW12.1.79_B3	-	-	-
372	BC	Construire / reabilitare retea de canalizare	Extinderea sistemului de colectare a apelor uzate in zona loc.	11.3a	RORW12.1.69.33_B1	-	-	-
373	BC	Construire / modernizare statie de epurare	Constructia /extinderea statiilor de epurare	11.3a	RORW12.1.69.33_B1	-	-	-

374	BC	Construire / reabilitare retea de canalizare	Extinderea sistemului de colectare a apelor uzate in zona loc.	11.3a	RORW12.1.69.33_B1	-	-	-
375	BC	Construire / modernizare statie de epurare	Constructia /extinderea statiilor de epurare	11.3a	RORW12.1.69.33_B1	-	-	-
376	BC	Construire / reabilitare retea de canalizare	Extinderea sistemului de colectare a apelor uzate in zona loc.	11.3a	RORW12.1.58_B3	-	-	-
377	BC	Construire / modernizare statie de epurare	Constructia /extinderea statiilor de epurare	11.3a	RORW12.1.58_B3	-	-	-
378	BC	Construire / reabilitare retea de canalizare	Extinderea sistemului de colectare a apelor uzate in zona loc.	11.3a	RORW12.1.69.33_B1	-	-	-

379	BC	Construire / modernizare statie de epurare	Constructia /extinderea statiilor de epurare	11.3a	RORW12.1.69.33_B1	-	-	-
380	BC	Construire / reabilitare retea de canalizare	Extinderea sistemului de colectare a apelor uzate in zona loc.	11.3a	RORW12.1.69.33_B1	ROSI03	-	-
381	BC	Construire / modernizare statie de epurare	Constructia /extinderea statiilor de epurare	11.3a	RORW12.1.69.33_B1	ROSI03	-	-
382	BC	Construire / reabilitare retea de canalizare	Extinderea sistemului de colectare a apelor uzate in zona loc.	11.3a	RORW12.1.58_B5	-	-	-
383	BC	Construire / modernizare statie de epurare	Constructia /extinderea statiilor de epurare	11.3a	RORW12.1.58_B5	-	-	-

384	BC	Construire / reabilitare retea de canalizare	Extinderea sistemului de colectare a apelor uzate in zona loc.	11.3a	RORW12.1.68_B1	-	-	-
385	BC	Construire / modernizare statie de epurare	Constructia /extinderea statiilor de epurare	11.3a	RORW12.1.68_B1	-	-	-
386	BC	Construire / reabilitare retea de canalizare	Extinderea sistemului de colectare a apelor uzate in zona loc.	11.3a	RORW12.1.69.33_B1	-	-	-
387	BC	Construire / modernizare statie de epurare	Constructia /extinderea statiilor de epurare	11.3a	RORW12.1.69.33_B1	-	-	-
388	BC	Construire / reabilitare retea de canalizare	Extinderea sistemului de colectare a apelor uzate in zona loc.	11.3a	RORW12.1.47_B1	-	-	-

389	BC	Construire / modernizare statie de epurare	Constructia /extinderea statiilor de epurare	11.3a	RORW12.1.47_B1	-	-	-
390	BC	Construire / reabilitare retea de canalizare	Extinderea sistemului de colectare a apelor uzate in zona loc.	11.3a	RORW12.1.69.33_B1	ROSI03	-	-
391	BC	Construire / modernizare statie de epurare	Constructia /extinderea statiilor de epurare	11.3a	RORW12.1.69.33_B1	ROSI03	-	-
392	BC	Construire / reabilitare retea de canalizare	Extinderea sistemului de colectare a apelor uzate in zona loc.	11.3a	RORW12.1.69.33_B1	-	-	-
393	BC	Construire / modernizare statie de epurare	Constructia /extinderea statiilor de epurare	11.3a	RORW12.1.69.33_B1	-	-	-

394	BC	Construire / reabilitare retea de canalizare	Extinderea sistemului de colectare a apelor uzate in zona loc.	11.3a	RORW12.1.68_B1	-	-	-
395	BC	Construire / modernizare statie de epurare	Constructia /extinderea statiilor de epurare	11.3a	RORW12.1.68_B1	-	-	-
396	BC	Construire / reabilitare retea de canalizare	Extinderea sistemului de colectare a apelor uzate in zona loc.	11.3a	RORW12.1.49_B1	ROSI03	-	-
397	BC	Construire / modernizare statie de epurare	Constructia /extinderea statiilor de epurare	11.3a	RORW12.1.49_B1	ROSI03	-	-
398	BC	Construire / reabilitare retea de canalizare	Extinderea sistemului de colectare a apelor uzate in zona loc.	11.3a	RORW12.1.58_B3	-	-	-

399	BC	Construire / modernizare statie de epurare	Constructia /extinderea statiilor de epurare	11.3a	RORW12.1.58_B3	-	-	-
400	BC	Construire / reabilitare retea de canalizare	Extinderea sistemului de colectare a apelor uzate in zona loc.	11.3a	RORW12.1.69_B4	ROSI03	-	-
401	BC	Construire / modernizare statie de epurare	Constructia /extinderea statiilor de epurare	11.3a	RORW12.1.69_B4	ROSI03	-	-
402	BC	Construire / reabilitare retea de canalizare	Extinderea sistemului de colectare a apelor uzate in zona loc.	11.3a	RORW12.1.69.33.10_B1	ROSI03	-	-
403	BC	Construire / modernizare statie de epurare	Constructia /extinderea statiilor de epurare	11.3a	RORW12.1.69.33.10_B1	ROSI03	-	-

404	BC	Construire / reabilitare retea de canalizare	Extinderea sistemului de colectare a apelor uzate in zona loc.	11.3a	RORW12.1.61_B1	ROSI03	-	-
405	BC	Construire / modernizare statie de epurare	Constructia /extinderea statiilor de epurare	11.3a	RORW12.1.61_B1	ROSI03	-	-
406	BC	Construire / reabilitare retea de canalizare	Extinderea sistemului de colectare a apelor uzate in zona loc.	11.3a	RORW12.1.69_B3	ROSI03	-	-
407	BC	Construire / modernizare statie de epurare	Constructia /extinderea statiilor de epurare	11.3a	RORW12.1.69_B3	ROSI03	-	-
408	BC	Construire / reabilitare retea de canalizare	Extinderea sistemului de colectare a apelor uzate in zona loc.	11.3a	RORW12.1_B5	ROSI03	-	-

409	BC	Construire / modernizare statie de epurare	Constructia /extinderea statiilor de epurare	11.3a	RORW12.1_B5	ROSI03	-	-
TOTAL JUDETUL BACAU								
410	NT	Construire / reabilitare retea de canalizare	Extinderea sistemului de colectare a apelor uzate in zona municipiului Roman	11.3a	RORW12.1_B4	ROSI03	-	-
411	NT	Construire / modernizare statie de epurare	Modernizare/reabilita re statie de epurare	11.3a	RORW12.1_B4	ROSI03	-	-
412	NT	Construire / reabilitare retea de canalizare	Extinderea sistemului de colectare a apelor uzate in zona loc.	11.3a	RORW12.1.40_B1	ROSI03	-	-
413	NT	Construire / modernizare statie de epurare	Constructia /extinderea statiilor de epurare	11.3a	RORW12.1.40_B1	ROSI03	-	-

414	NT	Construire / reabilitare retea de canalizare	Realizare St. pompare ape uz.în zona Lipoveni.	11.3a	RORW12.1.53_B6	ROSI03	-	-
415	NT	Construire / modernizare statie de epurare	Reabilitarea stației de ep. Piatra Nț și completarea acesteia cu treapta terțiară, conform proiect	11.3a	RORW12.1.53_B6	ROSI03	-	-
416	NT	Construire / reabilitare retea de canalizare	Extinderea sistemului de colectare a apelor uzate in zona loc.	11.3a	ROA1	ROSI03	-	-
417	NT	Construire / modernizare statie de epurare	Constructia /extinderea statiilor de epurare	11.3a	ROA1	ROSI03	-	-
418	NT	Construire / reabilitare retea de canalizare	Extinderea sistemului de colectare a apelor uzate in zona loc.	11.3a	RORW12.1.53_B6	ROSI03	-	-

419	NT	Construire / modernizare statie de epurare	Constructia /extinderea statiilor de epurare	11.3a	RORW12.1.53_B6	ROSI03	-	-
420	NT	Construire / reabilitare retea de canalizare	Extinderea sistemului de colectare a apelor uzate in zona loc.	11.3a	RORW12.1.53_B6	ROSI03	-	-
421	NT	Construire / modernizare statie de epurare	Dezafectarea stației de epurare Roznov: - 2012 studiu de impact, avize, acorduri - 2013 dezafectare, amenajare pt. aducerea terenului la starea inițială.	11.3a	RORW12.1.53_B6	ROSI03	-	-
422	NT	Construire / reabilitare retea de canalizare	Extinderea sistemului de colectare a apelor uzate in zona loc.	11.3a	RORW12.1.53_B6	ROSI03	-	-

423	NT	Construire / modernizare statie de epurare	Constructia /extinderea statiilor de epurare	11.3a	RORW12.1.53_B6	ROSI03	-	-
424	NT	Construire / reabilitare retea de canalizare	Extinderea sistemului de colectare a apelor uzate in zona loc.	11.3a	RORW12.1.53_B6	ROSI03	-	-
425	NT	Construire / modernizare statie de epurare	Constructia /extinderea statiilor de epurare	11.3a	RORW12.1.53_B6	ROSI03	-	-
426	NT	Construire / reabilitare retea de canalizare	Extinderea sistemului de colectare a apelor uzate in zona loc.	11.3a	RORW12.1.53.66.2_B1	ROSI03	-	-
427	NT	Construire / modernizare statie de epurare	Constructia /extinderea statiilor de epurare	11.3a	RORW12.1.53.66.2_B1	ROSI03	-	-

428	NT	Masuri de control si autorizare a surselor de poluare difuze (IAS)	Prevenirea sau reducerea poluării difuze din aglomerari	11.3a	RORW12.1.53.66.2_B1	-	-	-
429	NT	Masuri de control si autorizare a surselor de poluare difuze (IAS)	Prevenirea sau reducerea poluării difuze din aglomerari	11.3a	RORW12.1.53.66.2_B1	ROSI03	-	-
430	NT	Masuri de control si autorizare a surselor de poluare difuze (IAS)	Prevenirea sau reducerea poluării difuze din aglomerari	11.3a	RORW12.1.53.66.2_B1	ROSI03	-	-
431	NT	Construire / reabilitare retea de canalizare	Extinderea sistemului de colectare a apelor uzate in zona loc.	11.3a	RORW12.1.53.48_B2	ROSI03	-	-
432	NT	Construire / modernizare statie de epurare	Reabilitarea stației de ep. Bicz	11.3a	RORW12.1.53.48_B2	ROSI03	-	-

433	NT	Construire / reabilitare retea de canalizare	Extinderea sistemului de colectare a apelor uzate in zona loc.	11.3a	RORW12.1.40.41_B2	ROSI03	-	-
434	NT	Construire / modernizare statie de epurare	Modernizare/reabilita re statie de epurare	11.3a	RORW12.1.40.41_B2	ROSI03	-	-
435	NT	Construire / reabilitare retea de canalizare	Extinderea sistemului de colectare a apelor uzate in zona loc.	11.3a	RORW12.1.40.44_B1	-	-	-
436	NT	Construire / modernizare statie de epurare	Constructia /extinderea statiilor de epurare	11.3a	RORW12.1.40.44_B1	-	-	-
437	NT	Construire / reabilitare retea de canalizare	Extinderea sistemului de colectare a apelor uzate in zona loc.	11.3a	RORW12.1.53_B6	-	-	-

438	NT	Construire / modernizare statie de epurare	Constructia /extinderea statiilor de epurare	11.3a	RORW12.1.53_B6	-	-	-
439	NT	Construire / reabilitare retea de canalizare	Extinderea sistemului de colectare a apelor uzate in zona loc.	11.3a	RORW12.1.55_B1	ROSI03	-	-
440	NT	Construire / modernizare statie de epurare	Constructia /extinderea statiilor de epurare	11.3a	RORW12.1.55_B1	ROSI03	-	-
441	NT	Construire / reabilitare retea de canalizare	Extinderea sistemului de colectare a apelor uzate in zona loc.	11.3a	RORW12.1.40.44_B1	-	-	-
442	NT	Construire / modernizare statie de epurare	Constructia /extinderea statiilor de epurare	11.3a	RORW12.1.40.44_B1	-	-	-

443	NT	Construire / reabilitare retea de canalizare	Extinderea sistemului de colectare a apelor uzate in zona loc.	11.3a	RORW12.1.43_B1	-	-	-
444	NT	Construire / modernizare statie de epurare	Constructia /extinderea statiilor de epurare	11.3a	RORW12.1.43_B1	-	-	-
445	NT	Construire / reabilitare retea de canalizare	Extinderea sistemului de colectare a apelor uzate in zona loc.	11.3a	RORW12.1.53.48_B1	-	-	-
446	NT	Construire / modernizare statie de epurare	Constructia /extinderea statiilor de epurare	11.3a	RORW12.1.53.48_B1	-	-	-
447	NT	Construire / reabilitare retea de canalizare	Extinderea sistemului de colectare a apelor uzate in zona loc.	11.3a	RORW12.1.53.48_B1	ROSI03	-	-

448	NT	Construire / modernizare statie de epurare	Constructia /extinderea statiilor de epurare	11.3a	RORW12.1.53.48_B1	ROSI03	-	-
449	NT	Construire / reabilitare retea de canalizare	Extinderea sistemului de colectare a apelor uzate in zona loc.	11.3a	RORW12.1.37a_B1	-	-	-
450	NT	Construire / modernizare statie de epurare	Constructia /extinderea statiilor de epurare	11.3a	RORW12.1.37a_B1	-	-	-
451	NT	Construire / reabilitare retea de canalizare	Extinderea sistemului de colectare a apelor uzate in zona loc.	11.3a	RORW12.1.53.60_B1	ROSI03	-	-
452	NT	Construire / modernizare statie de epurare	Constructia /extinderea statiilor de epurare	11.3a	RORW12.1.53.60_B1	ROSI03	-	-

453	NT	Construire / reabilitare retea de canalizare	Extinderea sistemului de colectare a apelor uzate in zona loc.	11.3a	RORW12.1.37_B1	-	-	-
454	NT	Masuri de control si autorizare a surselor de poluare difuze (IAS)	Prevenirea sau reducerea poluării difuze din aglomerari	11.3a	RORW12.1.37_B1	-	-	-
455	NT	Construire / reabilitare retea de canalizare	Extinderea sistemului de colectare a apelor uzate in zona loc.	11.3a	RORW12.1.53.33_B1	-	-	-
456	NT	Construire / modernizare statie de epurare	Constructia /extinderea statiilor de epurare	11.3a	RORW12.1.53.33_B1	-	-	-
457	NT	Construire / reabilitare retea de canalizare	Extinderea sistemului de colectare a apelor uzate in zona loc.	11.3a	RORW12.1.53.62_B1	ROSI03	-	-

458	NT	Construire / modernizare statie de epurare	Constructia /extinderea statiilor de epurare	11.3a	RORW12.1.53.62_B1	ROSI03	-	-
459	NT	Construire / reabilitare retea de canalizare	Extinderea sistemului de colectare a apelor uzate in zona loc.	11.3a	RORW12.1.42.2_B1	-	-	-
460	NT	Construire / modernizare statie de epurare	Constructia /extinderea statiilor de epurare	11.3a	RORW12.1.42.2_B1	-	-	-
461	NT	Construire / reabilitare retea de canalizare	Extinderea sistemului de colectare a apelor uzate in zona loc.	11.3a	RORW12.1.40.39_B1	ROSI03	-	-
462	NT	Construire / modernizare statie de epurare	Constructia /extinderea statiilor de epurare	11.3a	RORW12.1.40.39_B1	ROSI03	-	-

463	NT	Construire / reabilitare retea de canalizare	Extinderea sistemului de colectare a apelor uzate in zona loc.	11.3a	RORW12.1.69.33_B1	-	-	-
464	NT	Construire / modernizare statie de epurare	Constructia /extinderea statiilor de epurare	11.3a	RORW12.1.69.33_B1	-	-	-
465	NT	Construire / reabilitare retea de canalizare	Extinderea sistemului de colectare a apelor uzate in zona loc.	11.3a	RORW12.1.53.41_B2	-	-	-
466	NT	Construire / modernizare statie de epurare	Constructia /extinderea statiilor de epurare	11.3a	RORW12.1.53.41_B2	-	-	-
467	NT	Construire / reabilitare retea de canalizare	Extinderea sistemului de colectare a apelor uzate in zona loc.	11.3a	RORW12.1.40_B4	ROSI03	-	-

468	NT	Construire / modernizare statie de epurare	Constructia /extinderea statiilor de epurare	11.3a	RORW12.1.40_B4	ROSI03	-	-
469	NT	Construire / reabilitare retea de canalizare	Extinderea sistemului de colectare a apelor uzate in zona loc.	11.3a	RORW12.1.53.60_B1	ROSI03	-	-
470	NT	Construire / modernizare statie de epurare	Constructia /extinderea statiilor de epurare	11.3a	RORW12.1.53.60_B1	ROSI03	-	-
471	NT	Construire / reabilitare retea de canalizare	Extinderea sistemului de colectare a apelor uzate in zona loc.	11.3a	RORW12.1.69.18_B1	-	-	-
472	NT	Construire / modernizare statie de epurare	Constructia /extinderea statiilor de epurare	11.3a	RORW12.1.69.18_B1	-	-	-

473	NT	Construire / reabilitare retea de canalizare	Extinderea sistemului de colectare a apelor uzate in zona loc.	11.3a	RORW12.1.53.63_B1	-	-	-
474	NT	Construire / modernizare statie de epurare	Constructia /extinderea statiilor de epurare	11.3a	RORW12.1.53.63_B1	-	-	-
475	NT	Construire / reabilitare retea de canalizare	Extinderea sistemului de colectare a apelor uzate in zona loc.	11.3a	RORW12.1.40.39_B1	-	-	-
476	NT	Construire / modernizare statie de epurare	Constructia /extinderea statiilor de epurare	11.3a	RORW12.1.40.39_B1	-	-	-
477	NT	Construire / reabilitare retea de canalizare	Extinderea sistemului de colectare a apelor uzate in zona loc.	11.3a	RORW12.1.40_B4	-	-	-

478	NT	Construire / modernizare statie de epurare	Constructia /extinderea statiilor de epurare	11.3a	RORW12.1.40_B4	-	-	-
479	NT	Construire / reabilitare retea de canalizare	Extinderea sistemului de colectare a apelor uzate in zona loc.	11.3a	RORW12.1.43_B1	-	-	-
480	NT	Construire / modernizare statie de epurare	Constructia /extinderea statiilor de epurare	11.3a	RORW12.1.43_B1	-	-	-
481	NT	Construire / reabilitare retea de canalizare	Extinderea sistemului de colectare a apelor uzate in zona loc.	11.3a	RORW12.1.53.36_B1	-	-	-
482	NT	Construire / modernizare statie de epurare	Constructia /extinderea statiilor de epurare	11.3a	RORW12.1.53.36_B1	-	-	-

483	NT	Masuri de control si autorizare a surselor de poluare difuze (IAS)	Prevenirea sau reducerea poluării difuze din aglomerari	11.3a	RORW12.1.53.66_B1	ROSI03	-	-
484	NT	Construire / reabilitare retea de canalizare	Extinderea sistemului de colectare a apelor uzate in zona loc.	11.3a	RORW12.1.53.66_B1	-	-	-
485	NT	Construire / modernizare statie de epurare	Constructia /extinderea statiilor de epurare	11.3a	RORW12.1.53.66_B1	-	-	-
486	NT	Construire / reabilitare retea de canalizare	Extinderea sistemului de colectare a apelor uzate in zona loc.	11.3a	RORW12.1.39_B1	-	-	-
487	NT	Construire / modernizare statie de epurare	Constructia /extinderea statiilor de epurare	11.3a	RORW12.1.39_B1	-	-	-

488	NT	Construire / reabilitare retea de canalizare	Extinderea sistemului de colectare a apelor uzate in zona loc.	11.3a	RORW12.1.53.57_B1	-	-	-
489	NT	Construire / modernizare statie de epurare	Constructia /extinderea statiilor de epurare	11.3a	RORW12.1.53.57_B1	-	-	-
490	NT	Construire / reabilitare retea de canalizare	Extinderea sistemului de colectare a apelor uzate in zona loc.	11.3a	RORW12.1.40_B3	ROSI03	-	-
491	NT	Construire / modernizare statie de epurare	Constructia /extinderea statiilor de epurare	11.3a	RORW12.1.40_B3	ROSI03	-	-
492	NT	Construire / reabilitare retea de canalizare	Extinderea sistemului de colectare a apelor uzate in zona loc.	11.3a	RORW12.1.53.60_B1	-	-	-

493	NT	Construire / modernizare statie de epurare	Constructia /extinderea statiilor de epurare	11.3a	RORW12.1.53.60_B1	-	-	-
494	NT	Construire / reabilitare retea de canalizare	Extinderea sistemului de colectare a apelor uzate in zona loc.	11.3a	RORW12.1.53.40_B2	-	-	-
495	NT	Construire / reabilitare retea de canalizare	Extinderea sistemului de colectare a apelor uzate in zona loc.	11.3a	RORW12.1.40_B3	-	-	-
496	NT	Construire / modernizare statie de epurare	Constructia /extinderea statiilor de epurare	11.3a	RORW12.1.40_B3	-	-	-
497	NT	Construire / reabilitare retea de canalizare	Extinderea sistemului de colectare a apelor uzate in zona loc.	11.3a	RORW12.1.53.43_B1	ROSI03	-	-

498	NT	Construire / modernizare statie de epurare	Constructia /extinderea statiilor de epurare	11.3a	RORW12.1.53.43_B1	ROSI03	-	-
499	NT	Masuri de control si autorizare a surselor de poluare difuze (IAS)	Prevenirea sau reducerea poluării difuze din aglomerari	11.3a	RORW12.1.53.43_B1	-	-	-
500	NT	Masuri de control si autorizare a surselor de poluare difuze (IAS)	Prevenirea sau reducerea poluării difuze din aglomerari	11.3a	RORW12.1.53.43_B1	-	-	-
501	NT	Masuri de control si autorizare a surselor de poluare difuze (IAS)	Prevenirea sau reducerea poluării difuze din aglomerari	11.3a	RORW12.1.53.43_B1	-	-	-
502	NT	Masuri de control si autorizare a surselor de poluare difuze (IAS)	Prevenirea sau reducerea poluării difuze din aglomerari	11.3a	RORW12.1.53.43_B1	-	-	-

503	NT	Construire / reabilitare retea de canalizare	Extinderea sistemului de colectare a apelor uzate in zona loc.	11.3a	RORW12.1.43_B1	ROSI03	-	-
504	NT	Construire / modernizare statie de epurare	Constructia /extinderea statiilor de epurare	11.3a	RORW12.1.43_B1	ROSI03	-	-
505	NT	Construire / reabilitare retea de canalizare	Extinderea sistemului de colectare a apelor uzate in zona loc.	11.3a	RORW12.1_B5	-	-	-
506	NT	Construire / modernizare statie de epurare	Constructia /extinderea statiilor de epurare	11.3a	RORW12.1_B5	-	-	-
507	NT	Construire / reabilitare retea de canalizare	Extinderea sistemului de colectare a apelor uzate in zona loc.	11.3a	RORW12.1.53.63.3_B1	-	-	-

508	NT	Construire / modernizare statie de epurare	Constructia /extinderea statiilor de epurare	11.3a	RORW12.1.53.63.3_B1	-	-	-
509	NT	Masuri de control si autorizare a surselor de poluare difuze (IAS)	Prevenirea sau reducerea poluării difuze din aglomerari	11.3a	RORW12.1.42.5_B1	ROSI03	-	-
510	NT	Construire / reabilitare retea de canalizare	Extinderea sistemului de colectare a apelor uzate in zona loc.	11.3a	RORW12.1.53.60_B1	-	-	-
511	NT	Construire / modernizare statie de epurare	Constructia /extinderea statiilor de epurare	11.3a	RORW12.1.53.60_B1	-	-	-
512	NT	Masuri de control si autorizare a surselor de poluare difuze (IAS)	Prevenirea sau reducerea poluării difuze din aglomerari	11.3a	RORW12.1.43_B1	ROSI03	-	-

513	NT	Construire / reabilitare retea de canalizare	Extinderea sistemului de colectare a apelor uzate in zona loc.	11.3a	RORW12.1_B5	-	-	-
514	NT	Construire / modernizare statie de epurare	Constructia /extinderea statiilor de epurare	11.3a	RORW12.1_B5	-	-	-
515	NT	Construire / reabilitare retea de canalizare	Extinderea sistemului de colectare a apelor uzate in zona loc.	11.3a	RORW12.1_B5	-	-	-
516	NT	Construire / modernizare statie de epurare	Constructia /extinderea statiilor de epurare	11.3a	RORW12.1_B5	-	-	-

517	NT	Construire / reabilitare retea de canalizare	Extinderea sistemului de colectare a apelor uzate in zona loc.	11.3a	RORW12.1.53_B4	ROSI03	-	-
518	NT	Construire / modernizare statie de epurare	Constructia /extinderea statiilor de epurare	11.3a	RORW12.1.53_B4	ROSI03	-	-
519	NT	Construire / reabilitare retea de canalizare	Extinderea sistemului de colectare a apelor uzate in zona loc.	11.3a	RORW12.1.40.44_B1	ROSI03	-	-
520	NT	Construire / modernizare statie de epurare	Constructia /extinderea statiilor de epurare	11.3a	RORW12.1.40.44_B1	ROSI03	-	-
521	NT	Construire / reabilitare retea de canalizare	Extinderea sistemului de colectare a apelor uzate in zona loc.	11.3a	RORW12.1.40.44_B1	-	-	-

522	NT	Construire / modernizare statie de epurare	Constructia /extinderea statiilor de epurare	11.3a	RORW12.1.40.44_B1	-	-	-
523	NT	Construire / reabilitare retea de canalizare	Extinderea sistemului de colectare a apelor uzate in zona loc.	11.3a	RORW12.1.40.44_B1	ROSI03	-	-
524	NT	Construire / modernizare statie de epurare	Constructia /extinderea statiilor de epurare	11.3a	RORW12.1.40.44_B1	ROSI03	-	-
525	NT	Construire / reabilitare retea de canalizare	Extinderea sistemului de colectare a apelor uzate in zona loc.	11.3a	RORW12.1.40_B3	ROSI03	-	-
526	NT	Construire / modernizare statie de epurare	Constructia /extinderea statiilor de epurare	11.3a	RORW12.1.40_B3	ROSI03	-	-

527	NT	Construire / reabilitare retea de canalizare	Extinderea sistemului de colectare a apelor uzate in zona loc.	11.3a	RORW12.1.53_B6	-	-	-
528	NT	Construire / modernizare statie de epurare	Constructia /extinderea statiilor de epurare	11.3a	RORW12.1.53_B6	-	-	-
529	NT	Construire / reabilitare retea de canalizare	Extinderea sistemului de colectare a apelor uzate in zona loc.	11.3a	RORW12.1.40.41_B1	ROSI03	-	-
530	NT	Construire / modernizare statie de epurare	Constructia /extinderea statiilor de epurare	11.3a	RORW12.1.40.41_B1	ROSI03	-	-
531	NT	Construire / reabilitare retea de canalizare	Extinderea sistemului de colectare a apelor uzate in zona loc.	11.3a	RORW12.1_B5	-	-	-

532	NT	Construire / modernizare statie de epurare	Constructia /extinderea statiilor de epurare	11.3a	RORW12.1_B5	-	-	-
533	NT	Construire / reabilitare retea de canalizare	Extinderea sistemului de colectare a apelor uzate in zona loc.	11.3a	RORW12.1.40_B3	ROSI03	-	-
534	NT	Construire / modernizare statie de epurare	Constructia /extinderea statiilor de epurare	11.3a	RORW12.1.40_B3	ROSI03	-	-
535	NT	Construire / reabilitare retea de canalizare	Extinderea sistemului de colectare a apelor uzate in zona loc.	11.3a	RORW12.1.40.47_B1	-	-	-
536	NT	Construire / modernizare statie de epurare	Constructia /extinderea statiilor de epurare	11.3a	RORW12.1.40.47_B1	-	-	-

537	NT	Construire / reabilitare retea de canalizare	Extinderea sistemului de colectare a apelor uzate in zona loc.	11.3a	RORW12.1_B4	-	-	-
538	NT	Construire / modernizare statie de epurare	Constructia /extinderea statiilor de epurare	11.3a	RORW12.1_B4	-	-	-
539	NT	Construire / reabilitare retea de canalizare	Extinderea sistemului de colectare a apelor uzate in zona loc.	11.3a	RORW12.1.53.66_B1	-	-	-
540	NT	Construire / modernizare statie de epurare	Constructia /extinderea statiilor de epurare	11.3a	RORW12.1.53.66_B1	-	-	-
541	NT	Masuri de control si autorizare a surselor de poluare difuze (IAS)	Prevenirea sau reducerea poluării difuze din aglomerari	11.3a	RORW12.1.53.66_B1	-	-	-

542	NT	Construire / reabilitare retea de canalizare	Extinderea sistemului de colectare a apelor uzate in zona loc.	11.3a	RORW12.1.42_B1	-	-	-
543	NT	Construire / modernizare statie de epurare	Constructia /extinderea statiilor de epurare	11.3a	RORW12.1.42_B1	-	-	-
544	NT	Construire / reabilitare retea de canalizare	Extinderea sistemului de colectare a apelor uzate in zona loc.	11.3a	RORW12.1.42_B1	ROSI03	-	-
545	NT	Construire / modernizare statie de epurare	Constructia /extinderea statiilor de epurare	11.3a	RORW12.1.42_B1	ROSI03	-	-
546	NT	Construire / reabilitare retea de canalizare	Extinderea sistemului de colectare a apelor uzate in zona loc.	11.3a	RORW12.1.37a_B1	-	-	-

547	NT	Construire / modernizare statie de epurare	Constructia /extinderea statiilor de epurare	11.3a	RORW12.1.37a_B1	-	-	-
548	NT	Construire / reabilitare retea de canalizare	Extinderea sistemului de colectare a apelor uzate in zona loc.	11.3a	RORW12.1.53.60_B1	-	-	-
549	NT	Construire / modernizare statie de epurare	Constructia /extinderea statiilor de epurare	11.3a	RORW12.1.53.60_B1	-	-	-
550	NT	Construire / reabilitare retea de canalizare	Extinderea sistemului de colectare a apelor uzate in zona loc.	11.3a	RORW12.1.53_B4	-	-	-
551	NT	Construire / modernizare statie de epurare	Constructia /extinderea statiilor de epurare	11.3a	RORW12.1.53_B4	-	-	-

552	NT	Construire / reabilitare retea de canalizare	Extinderea sistemului de colectare a apelor uzate in zona loc.	11.3a	RORW12.1.53.48_B2	ROSI03	-	-
553	NT	Construire / modernizare statie de epurare	Constructia /extinderea statiilor de epurare	11.3a	RORW12.1.53.48_B2	ROSI03	-	-
554	NT	Construire / reabilitare retea de canalizare	Extinderea sistemului de colectare a apelor uzate in zona loc.	11.3a	RORW12.1.69.33_B1	-	-	-
555	NT	Construire / modernizare statie de epurare	Constructia /extinderea statiilor de epurare	11.3a	RORW12.1.69.33_B1	-	-	-
556	NT	Construire / reabilitare retea de canalizare	Extinderea sistemului de colectare a apelor uzate in zona loc.	11.3a	RORW12.1.40.45_B1	-	-	-

557	NT	Construire / modernizare statie de epurare	Constructia /extinderea statiilor de epurare	11.3a	RORW12.1.40.45_B1	-	-	-
558	NT	Construire / reabilitare retea de canalizare	Extinderea sistemului de colectare a apelor uzate in zona loc.	11.3a	RORW12.1.17_B2	ROSI03	-	-
559	NT	Construire / modernizare statie de epurare	Constructia /extinderea statiilor de epurare	11.3a	RORW12.1.17_B2	ROSI03	-	-
560	NT	Construire / reabilitare retea de canalizare	Extinderea sistemului de colectare a apelor uzate in zona loc.	11.3a	RORW12.1_B5	ROSI03	-	-
561	NT	Construire / modernizare statie de epurare	Constructia /extinderea statiilor de epurare	11.3a	RORW12.1_B5	ROSI03	-	-

562	NT	Construire / reabilitare retea de canalizare	Extinderea sistemului de colectare a apelor uzate in zona loc.	11.3a	RORW12.1.40.47_B1	ROSI03	-	-
563	NT	Construire / modernizare statie de epurare	Constructia /extinderea statiilor de epurare	11.3a	RORW12.1.40.47_B1	ROSI03	-	-
564	NT	Construire / reabilitare retea de canalizare	Extinderea sistemului de colectare a apelor uzate in zona loc.	11.3a	RORW12.1.40.44_B1	-	-	-
565	NT	Construire / modernizare statie de epurare	Constructia /extinderea statiilor de epurare	11.3a	RORW12.1.40.44_B1	-	-	-
566	NT	Construire / reabilitare retea de canalizare	Extinderea sistemului de colectare a apelor uzate in zona loc.	11.3a	RORW12.1_B5	-	-	-

567	NT	Construire / modernizare statie de epurare	Constructia /extinderea statiilor de epurare	11.3a	RORW12.1_B5	-	-	-
568	NT	Construire / reabilitare retea de canalizare	Extinderea sistemului de colectare a apelor uzate in zona loc.	11.3a	RORW12.1.53_B6	-	-	-
569	NT	Construire / modernizare statie de epurare	Constructia /extinderea statiilor de epurare	11.3a	RORW12.1.53_B6	-	-	-
570	NT	Construire / reabilitare retea de canalizare	Extinderea sistemului de colectare a apelor uzate in zona loc.	11.3a	RORW12.1.40.41_B1	ROSI03	-	-
571	NT	Construire / modernizare statie de epurare	Constructia /extinderea statiilor de epurare	11.3a	RORW12.1.40.41_B1	ROSI03	-	-

572	NT	Masuri de control si autorizare a surselor de poluare difuze (IAS)	Prevenirea sau reducerea poluării difuze din aglomerari	11.3a	RORW12.1.55_B1	ROSI03	-	-
573	NT	Masuri de control si autorizare a surselor de poluare difuze (IAS)	Prevenirea sau reducerea poluării difuze din aglomerari	11.3a	RORW12.1.55_B1	ROSI03	-	-
574	NT	Masuri de control si autorizare a surselor de poluare difuze (IAS)	Prevenirea sau reducerea poluării difuze din aglomerari	11.3a	RORW12.1.55_B1	-	-	-
575	NT	Masuri de control si autorizare a surselor de poluare difuze (IAS)	Prevenirea sau reducerea poluării difuze din aglomerari	11.3a	RORW12.1.55_B1	ROSI03	-	-
576	NT	Masuri de control si autorizare a surselor de poluare difuze (IAS)	Prevenirea sau reducerea poluării difuze din aglomerari	11.3a	RORW12.1.55_B1	ROSI03	-	-

577	NT	Masuri de control si autorizare a surselor de poluare difuze (IAS)	Prevenirea sau reducerea poluării difuze din aglomerari	11.3a	RORW12.1.55_B1	ROSI03	-	-
578	NT	Masuri de control si autorizare a surselor de poluare difuze (IAS)	Prevenirea sau reducerea poluării difuze din aglomerari	11.3a	RORW12.1.55_B1	-	-	-
579	NT	Masuri de control si autorizare a surselor de poluare difuze (IAS)	Prevenirea sau reducerea poluării difuze din aglomerari	11.3a	RORW12.1.55_B1	-	-	-
580	NT	Masuri de control si autorizare a surselor de poluare difuze (IAS)	Prevenirea sau reducerea poluării difuze din aglomerari	11.3a	RORW12.1.43_B1	-	-	-
581	NT	Masuri de control si autorizare a surselor de poluare difuze (IAS)	Prevenirea sau reducerea poluării difuze din aglomerari	11.3a	RORW12.1.43_B1	-	-	-

582	NT	Masuri de control si autorizare a surselor de poluare difuze (IAS)	Prevenirea sau reducerea poluării difuze din aglomerari	11.3a	RORW12.1.43_B1	-	-	-
583	NT	Masuri de control si autorizare a surselor de poluare difuze (IAS)	Prevenirea sau reducerea poluării difuze din aglomerari	11.3a	RORW12.1.43_B1	-	-	-
584	NT	Masuri de control si autorizare a surselor de poluare difuze (IAS)	Prevenirea sau reducerea poluării difuze din aglomerari	11.3a	RORW12.1.43_B1	-	-	-
585	NT	Masuri de control si autorizare a surselor de poluare difuze (IAS)	Prevenirea sau reducerea poluării difuze din aglomerari	11.3a	RORW12.1.43_B1	-	-	-
586	NT	Masuri de control si autorizare a surselor de poluare difuze (IAS)	Prevenirea sau reducerea poluării difuze din aglomerari	11.3a	RORW12.1.43_B1	-	-	-

587	NT	Masuri de control si autorizare a surselor de poluare difuze (IAS)	Prevenirea sau reducerea poluării difuze din aglomerari	11.3a	RORW12.1.43_B1	-	-	-
588	NT	Masuri de control si autorizare a surselor de poluare difuze (IAS)	Prevenirea sau reducerea poluării difuze din aglomerari	11.3a	RORW12.1.43_B1	-	-	-
589	NT	Masuri de control si autorizare a surselor de poluare difuze (IAS)	Prevenirea sau reducerea poluării difuze din aglomerari	11.3a	RORW12.1.43_B1	-	-	-
590	NT	Masuri de control si autorizare a surselor de poluare difuze (IAS)	Prevenirea sau reducerea poluării difuze din aglomerari	11.3a	RORW12.1.43_B1	-	-	-
591	NT	Masuri de control si autorizare a surselor de poluare difuze (IAS)	Prevenirea sau reducerea poluării difuze din aglomerari	11.3a	RORW12.1.43_B1	-	-	-

592	NT	Masuri de control si autorizare a surselor de poluare difuze (IAS)	Prevenirea sau reducerea poluării difuze din aglomerari	11.3a	RORW12.1.43_B1	-	-	-
593	NT	Masuri de control si autorizare a surselor de poluare difuze (IAS)	Prevenirea sau reducerea poluării difuze din aglomerari	11.3a	RORW12.1.53.41_B2	-	-	-
594	NT	Masuri de control si autorizare a surselor de poluare difuze (IAS)	Prevenirea sau reducerea poluării difuze din aglomerari	11.3a	RORW12.1.53.60_B1	-	-	-
595	NT	Masuri de control si autorizare a surselor de poluare difuze (IAS)	Prevenirea sau reducerea poluării difuze din aglomerari	11.3a	RORW12.1.53.60_B1	-	-	-
596	NT	Masuri de control si autorizare a surselor de poluare difuze (IAS)	Prevenirea sau reducerea poluării difuze din aglomerari	11.3a	RORW12.1.43_B1	-	-	-

597	NT	Masuri de control si autorizare a surselor de poluare difuze (IAS)	Prevenirea sau reducerea poluării difuze din aglomerari	11.3a	RORW12.1.43_B1	-	-	-
598	NT	Masuri de control si autorizare a surselor de poluare difuze (IAS)	Prevenirea sau reducerea poluării difuze din aglomerari	11.3a	RORW12.1.43_B1	-	-	-
599	NT	Masuri de control si autorizare a surselor de poluare difuze (IAS)	Prevenirea sau reducerea poluării difuze din aglomerari	11.3a	RORW12.1.43_B1	ROSI03	-	-
600	NT	Masuri de control si autorizare a surselor de poluare difuze (IAS)	Prevenirea sau reducerea poluării difuze din aglomerari	11.3a	RORW12.1.43_B1	ROSI03	-	-
601	NT	Masuri de control si autorizare a surselor de poluare difuze (IAS)	Prevenirea sau reducerea poluării difuze din aglomerari	11.3a	RORW12.1.53.66_B1	-	-	-

602	NT	Masuri de control si autorizare a surselor de poluare difuze (IAS)	Prevenirea sau reducerea poluării difuze din aglomerari	11.3a	RORW12.1.53.66_B1	-	-	-
603	NT	Masuri de control si autorizare a surselor de poluare difuze (IAS)	Prevenirea sau reducerea poluării difuze din aglomerari	11.3a	RORW12.1.53.66_B1	-	-	-
604	NT	Masuri de control si autorizare a surselor de poluare difuze (IAS)	Prevenirea sau reducerea poluării difuze din aglomerari	11.3a	RORW12.1.53.66_B1	-	-	-
605	NT	Masuri de control si autorizare a surselor de poluare difuze (IAS)	Prevenirea sau reducerea poluării difuze din aglomerari	11.3a	RORW12.1.53.66_B1	ROSI03	-	-
606	NT	Masuri de control si autorizare a surselor de poluare difuze (IAS)	Prevenirea sau reducerea poluării difuze din aglomerari	11.3a	RORW12.1.53.66_B1	ROSI03	-	-

607	NT	Masuri de control si autorizare a surselor de poluare difuze (IAS)	Prevenirea sau reducerea poluării difuze din aglomerari	11.3a	RORW12.1.53.66_B1	ROSI03	-	-
608	NT	Masuri de control si autorizare a surselor de poluare difuze (IAS)	Prevenirea sau reducerea poluării difuze din aglomerari	11.3a	RORW12.1.53.66_B1	-	-	-
609	NT	Masuri de control si autorizare a surselor de poluare difuze (IAS)	Prevenirea sau reducerea poluării difuze din aglomerari	11.3a	RORW12.1.53.66_B1	-	-	-
610	NT	Masuri de control si autorizare a surselor de poluare difuze (IAS)	Prevenirea sau reducerea poluării difuze din aglomerari	11.3a	RORW12.1.53.66_B1	-	-	-
611	NT	Masuri de control si autorizare a surselor de poluare difuze (IAS)	Prevenirea sau reducerea poluării difuze din aglomerari	11.3a	RORW12.1.43_B1	ROSI03	-	-

612	NT	Masuri de control si autorizare a surselor de poluare difuze (IAS)	Prevenirea sau reducerea poluării difuze din aglomerari	11.3a	RORW12.1.43_B1	-	-	-
613	NT	Masuri de control si autorizare a surselor de poluare difuze (IAS)	Prevenirea sau reducerea poluării difuze din aglomerari	11.3a	RORW12.1.43_B1	-	-	-
614	NT	Masuri de control si autorizare a surselor de poluare difuze (IAS)	Prevenirea sau reducerea poluării difuze din aglomerari	11.3a	RORW12.1.43_B1	-	-	-
615	NT	Masuri de control si autorizare a surselor de poluare difuze (IAS)	Prevenirea sau reducerea poluării difuze din aglomerari	11.3a	RORW12.1.43_B1	-	-	-
616	NT	Masuri de control si autorizare a surselor de poluare difuze (IAS)	Prevenirea sau reducerea poluării difuze din aglomerari	11.3a	RORW12.1.43_B1	-	-	-

617	NT	Construire / reabilitare retea de canalizare	Extinderea sistemului de colectare a apelor uzate in zona loc.	11.3a	RORW12.1.42.5_B1	ROSI03	-	-
618	NT	Construire / modernizare statie de epurare	Constructia /extinderea statiilor de epurare	11.3a	RORW12.1.42.5_B1	ROSI03	-	-
619	NT	Masuri de control si autorizare a surselor de poluare difuze (IAS)	Prevenirea sau reducerea poluării difuze din aglomerari	11.3a	RORW12.1.42.5_B1	ROSI03	-	-
620	NT	Masuri de control si autorizare a surselor de poluare difuze (IAS)	Prevenirea sau reducerea poluării difuze din aglomerari	11.3a	RORW12.1.40_B3	-	-	-
621	NT	Masuri de control si autorizare a surselor de poluare difuze (IAS)	Prevenirea sau reducerea poluării difuze din aglomerari	11.3a	RORW12.1.40_B3	-	-	-

622	NT	Masuri de control si autorizare a surselor de poluare difuze (IAS)	Prevenirea sau reducerea poluării difuze din aglomerari	11.3a	RORW12.1.40_B3	-	-	-
623	NT	Construire / reabilitare retea de canalizare	Extinderea sistemului de colectare a apelor uzate in zona loc.	11.3a	RORW12.1.53_B4	ROSI03	-	-
624	NT	Construire / modernizare statie de epurare	Constructia /extinderea statiilor de epurare	11.3a	RORW12.1.53_B4	ROSI03	-	-

625	NT	Masuri de control si autorizare a surselor de poluare difuze (IAS)	Prevenirea sau reducerea poluării difuze din aglomerari	11.3a	RORW12.1.53_B4	ROSI03	-	-
626	NT	Masuri de control si autorizare a surselor de poluare difuze (IAS)	Prevenirea sau reducerea poluării difuze din aglomerari	11.3a	RORW12.1.53_B4	ROSI03	-	-
627	NT	Masuri de control si autorizare a surselor de poluare difuze (IAS)	Prevenirea sau reducerea poluării difuze din aglomerari	11.3a	RORW12.1.53_B4	ROSI03	-	-

628	NT	Masuri de control si autorizare a surselor de poluare difuze (IAS)	Prevenirea sau reducerea poluării difuze din aglomerari	11.3a	RORW12.1.53_B4	ROSI03	-	-
629	NT	Masuri de control si autorizare a surselor de poluare difuze (IAS)	Prevenirea sau reducerea poluării difuze din aglomerari	11.3a	RORW12.1.53_B4	-	-	-
630	NT	Construire / modernizare statie de epurare	Construire statie epurare	11.3a	RORW12.1.53_B4	ROSI03	-	-
631	NT	Masuri de control si autorizare a surselor de poluare difuze (IAS)	Prevenirea sau reducerea poluării difuze din aglomerari	11.3a	RORW12.1.69.17_B1	ROSI03	-	-

632	NT	Masuri de control si autorizare a surselor de poluare difuze (IAS)	Prevenirea sau reducerea poluării difuze din aglomerari	11.3a	RORW12.1.40.47_B1	-	-	-
633	NT	Masuri de control si autorizare a surselor de poluare difuze (IAS)	Prevenirea sau reducerea poluării difuze din aglomerari	11.3a	RORW12.1.40.47_B1	-	-	-
634	NT	Masuri de control si autorizare a surselor de poluare difuze (IAS)	Prevenirea sau reducerea poluării difuze din aglomerari	11.3a	RORW12.1.40.47_B1	-	-	-
635	NT	Masuri de control si autorizare a surselor de poluare difuze (IAS)	Prevenirea sau reducerea poluării difuze din aglomerari	11.3a	RORW12.1.40.47_B1	-	-	-
636	NT	Masuri de control si autorizare a surselor de poluare difuze (IAS)	Prevenirea sau reducerea poluării difuze din aglomerari	11.3a	RORW12.1.40.47_B1	-	-	-

637	NT	Masuri de control si autorizare a surselor de poluare difuze (IAS)	Prevenirea sau reducerea poluării difuze din aglomerari	11.3a	RORW12.1.42.5_B1	ROSI03	-	-
638	NT	Masuri de control si autorizare a surselor de poluare difuze (IAS)	Prevenirea sau reducerea poluării difuze din aglomerari	11.3a	RORW12.1.42.5_B1	ROSI03	-	-
639	NT	Masuri de control si autorizare a surselor de poluare difuze (IAS)	Prevenirea sau reducerea poluării difuze din aglomerari	11.3a	RORW12.1.42.5_B1	ROSI03	-	-
640	NT	Masuri de control si autorizare a surselor de poluare difuze (IAS)	Prevenirea sau reducerea poluării difuze din aglomerari	11.3a	RORW12.1.42.5_B1	ROSI03	-	-
641	NT	Masuri de control si autorizare a surselor de poluare difuze (IAS)	Prevenirea sau reducerea poluării difuze din aglomerari	11.3a	RORW12.1.42.5_B1	ROSI03	-	-

642	NT	Masuri de control si autorizare a surselor de poluare difuze (IAS)	Prevenirea sau reducerea poluării difuze din aglomerari	11.3a	RORW12.1.42.5_B1	ROSI03	-	-
643	NT	Masuri de control si autorizare a surselor de poluare difuze (IAS)	Prevenirea sau reducerea poluării difuze din aglomerari	11.3a	RORW12.1.42.5_B1	-	-	-
644	NT	Masuri de control si autorizare a surselor de poluare difuze (IAS)	Prevenirea sau reducerea poluării difuze din aglomerari	11.3a	RORW12.1.42.5_B1	ROSI03	-	-
645	NT	Masuri de control si autorizare a surselor de poluare difuze (IAS)	Prevenirea sau reducerea poluării difuze din aglomerari	11.3a	RORW12.1.37a_B1	-	-	-
646	NT	Masuri de control si autorizare a surselor de poluare difuze (IAS)	Prevenirea sau reducerea poluării difuze din aglomerari	11.3a	RORW12.1.37a_B1	-	-	-

647	NT	Masuri de control si autorizare a surselor de poluare difuze (IAS)	Prevenirea sau reducerea poluării difuze din aglomerari	11.3a	RORW12.1.37a_B1	-	-	-
648	NT	Construire / modernizare statie de epurare	Construire statie epurare	11.3a	RORW12.1.37a_B1	-	-	-
649	NT	Masuri de control si autorizare a surselor de poluare difuze (IAS)	Prevenirea sau reducerea poluării difuze din aglomerari	11.3a	RORW12.1.37a_B1	-	-	-
650	NT	Masuri de control si autorizare a surselor de poluare difuze (IAS)	Prevenirea sau reducerea poluării difuze din aglomerari	11.3a	RORW12.1.37a_B1	-	-	-
651	NT	Masuri de control si autorizare a surselor de poluare difuze (IAS)	Prevenirea sau reducerea poluării difuze din aglomerari	11.3a	RORW12.1.37a_B1	-	-	-

652	NT	Masuri de control si autorizare a surselor de poluare difuze (IAS)	Prevenirea sau reducerea poluării difuze din aglomerari	11.3a	RORW12.1.53.60_B1	-	-	-
653	NT	Masuri de control si autorizare a surselor de poluare difuze (IAS)	Prevenirea sau reducerea poluării difuze din aglomerari	11.3a	RORW12.1.53.60_B1	-	-	-
654	NT	Masuri de control si autorizare a surselor de poluare difuze (IAS)	Prevenirea sau reducerea poluării difuze din aglomerari	11.3a	RORW12.1.53.60_B1	-	-	-
655	NT	Masuri de control si autorizare a surselor de poluare difuze (IAS)	Prevenirea sau reducerea poluării difuze din aglomerari	11.3a	RORW12.1.53.60_B1	-	-	-
656	NT	Masuri de control si autorizare a surselor de poluare difuze (IAS)	Prevenirea sau reducerea poluării difuze din aglomerari	11.3a	RORW12.1.53.60_B1	ROSI03	-	-

657	NT	Masuri de control si autorizare a surselor de poluare difuze (IAS)	Prevenirea sau reducerea poluării difuze din aglomerari	11.3a	RORW12.1.53.60_B1	-	-	-
658	NT	Masuri de control si autorizare a surselor de poluare difuze (IAS)	Prevenirea sau reducerea poluării difuze din aglomerari	11.3a	RORW12.1.53.48_B2	ROSI03	-	-
659	NT	Masuri de control si autorizare a surselor de poluare difuze (IAS)	Prevenirea sau reducerea poluării difuze din aglomerari	11.3a	RORW12.1.53.48_B2	-	-	-
660	NT	Masuri de control si autorizare a surselor de poluare difuze (IAS)	Prevenirea sau reducerea poluării difuze din aglomerari	11.3a	RORW12.1.17_B2	ROSI03	-	-
661	NT	Masuri de control si autorizare a surselor de poluare difuze (IAS)	Prevenirea sau reducerea poluării difuze din aglomerari	11.3a	RORW12.1.17_B2	ROSI03	-	-

662	NT	Masuri de control si autorizare a surselor de poluare difuze (IAS)	Prevenirea sau reducerea poluării difuze din aglomerari	11.3a	RORW12.1.17_B2	ROSI03	-	-
663	NT	Masuri de control si autorizare a surselor de poluare difuze (IAS)	Prevenirea sau reducerea poluării difuze din aglomerari	11.3a	RORW12.1.17_B2	ROSI03	-	-
664	NT	Masuri de control si autorizare a surselor de poluare difuze (IAS)	Prevenirea sau reducerea poluării difuze din aglomerari	11.3a	RORW12.1.17_B2	ROSI03	-	-
665	NT	Masuri de control si autorizare a surselor de poluare difuze (IAS)	Prevenirea sau reducerea poluării difuze din aglomerari	11.3a	RORW12.1.40.47_B1	ROSI03	-	-
666	NT	Masuri de control si autorizare a surselor de poluare difuze (IAS)	Prevenirea sau reducerea poluării difuze din aglomerari	11.3a	RORW12.1.40.47_B1	-	-	-

667	NT	Masuri de control si autorizare a surselor de poluare difuze (IAS)	Prevenirea sau reducerea poluării difuze din aglomerari	11.3a	RORW12.1.40.47_B1	ROSI03	-	-
668	NT	Masuri de control si autorizare a surselor de poluare difuze (IAS)	Prevenirea sau reducerea poluării difuze din aglomerari	11.3a	RORW12.1.40.47_B1	-	-	-
669	NT	Masuri de control si autorizare a surselor de poluare difuze (IAS)	Prevenirea sau reducerea poluării difuze din aglomerari	11.3a	RORW12.1.40.47_B1	ROSI03	-	-
TOTAL JUDETUL NEAMT								
670	VN	Construire / reabilitare retea de canalizare	Reabilitarea retelelor de canalizare din munc.Focsani	11.3a	RORW12.1.79_B3	ROSI05	-	-
671	VN	Construire / modernizare statie de epurare	Constructia /extinderea statiilor de epurare	11.3a	RORW12.1.79_B3	ROSI05	-	-

672	VN	Construire / reabilitare retea de canalizare	Extinderea sistemului de colectare a apelor uzate in zona loc.	11.3a	RORW12.1.79_B3	-	-	-
673	VN	Construire / modernizare statie de epurare	reabilitare/moderniza re statie de epurare	11.3a	RORW12.1.79_B3	-	-	-
674	VN	Construire / reabilitare retea de canalizare	Extinderea sistemului de colectare a apelor uzate in zona loc.	11.3a	RORW12.1.73_B1	-	-	-
675	VN	Construire / modernizare statie de epurare	Constructia /extinderea statiilor de epurare	11.3a	RORW12.1.73_B1	-	-	-
676	VN	Construire / reabilitare retea de canalizare	reabilitare retea de canalizare	11.3a	RORW12.1_B7	ROSI03	-	-

677	VN	Construire / modernizare statie de epurare	reabilitare/modernizare statie de epurare	11.3a	RORW12.1_B7	ROSI03	-	-
678	VN	Construire / reabilitare retea de canalizare	reabilitare retea de canalizare	11.3a	RORW12.1_B9	ROSI03	-	-
679	VN	Construire / modernizare statie de epurare	reabilitare/modernizare statie de epurare	11.3a	RORW12.1_B9	ROSI03	-	-
680	VN	Construire / reabilitare retea de canalizare	Extinderea sistemului de colectare a apelor uzate in zona loc.	11.3a	RORW12.1.79.19_B1	ROSI03	-	-
681	VN	Construire / modernizare statie de epurare	reabilitare/modernizare statie de epurare	11.3a	RORW12.1.79.19_B1	ROSI03	-	-

682	VN	Construire / reabilitare retea de canalizare	Extinderea sistemului de colectare a apelor uzate in zona loc.	11.3a	RORW12.1_B7	-	-	-
683	VN	Construire / modernizare statie de epurare	Constructia /extinderea statiilor de epurare	11.3a	RORW12.1_B7	-	-	-
684	VN	Construire / reabilitare retea de canalizare	Extinderea sistemului de colectare a apelor uzate in zona loc.	11.3a	ROLW12.1_B8	ROSI03	-	-
685	VN	Construire / modernizare statie de epurare	Constructia /extinderea statiilor de epurare	11.3a	ROLW12.1_B8	ROSI03	-	-
686	VN	Construire / reabilitare retea de canalizare	Extinderea sistemului de colectare a apelor uzate in zona loc.	11.3a	RORW12.1.79_B1	-	-	-

687	VN	Construire / modernizare statie de epurare	reabilitare/modernizare statie de epurare	11.3a	RORW12.1.79_B1	-	-	-
688	VN	Construire / reabilitare retea de canalizare	Extinderea sistemului de colectare a apelor uzate in zona loc.	11.3a	RORW12.1.80.9.3_B1	ROSI05	-	-
689	VN	Construire / modernizare statie de epurare	reabilitare/modernizare statie de epurare	11.3a	RORW12.1.80.9.3_B1	ROSI05	-	-
690	VN	Construire / reabilitare retea de canalizare	Extinderea sistemului de colectare a apelor uzate in zona loc.	11.3a	RORW12.1.80.9_B1	-	-	-
691	VN	Construire / modernizare statie de epurare	Constructia /extinderea statiilor de epurare	11.3a	RORW12.1.80.9_B1	-	-	-

692	VN	Construire / modernizare statie de epurare	Constructia /extinderea statiilor de epurare	11.3a	RORW12.1.79_B1	-	-	-
693	VN	Construire / reabilitare retea de canalizare	Extinderea sistemului de colectare a apelor uzate in zona loc.	11.3a	RORW12.1.80_B2	-	-	-
694	VN	Construire / modernizare statie de epurare	Constructia /extinderea statiilor de epurare	11.3a	RORW12.1.80_B2	-	-	-
695	VN	Masuri de control si autorizare a surselor de poluare difuze (IAS)	Prevenirea sau reducerea poluării difuze din aglomerari	11.3a	RORW12.1.80.9.3_B1	-	-	-
696	VN	Masuri de control si autorizare a surselor de poluare difuze (IAS)	Prevenirea sau reducerea poluării difuze din aglomerari	11.3a	RORW12.1.79.18_B1	-	-	-

697	VN	Masuri de control si autorizare a surselor de poluare difuze (IAS)	Prevenirea sau reducerea poluării difuze din aglomerari	11.3a	RORW12.1.79.18_B1	-	-	-
698	VN	Masuri de control si autorizare a surselor de poluare difuze (IAS)	Prevenirea sau reducerea poluării difuze din aglomerari	11.3a	RORW12.1.79.18_B1	-	-	-
699	VN	Masuri de control si autorizare a surselor de poluare difuze (IAS)	Prevenirea sau reducerea poluării difuze din aglomerari	11.3a	RORW12.1.79.18_B1	-	-	-
700	VN	Masuri de control si autorizare a surselor de poluare difuze (IAS)	Prevenirea sau reducerea poluării difuze din aglomerari	11.3a	RORW12.1.79.18_B1	-	-	-
701	VN	Masuri de control si autorizare a surselor de poluare difuze (IAS)	Prevenirea sau reducerea poluării difuze din aglomerari	11.3a	nu este in corp de apa	-	-	-

702	VN	Masuri de control si autorizare a surselor de poluare difuze (IAS)	Prevenirea sau reducerea poluării difuze din aglomerari	11.3a	nu este in corp de apa	-	-	-
703	VN	Masuri de control si autorizare a surselor de poluare difuze (IAS)	Prevenirea sau reducerea poluării difuze din aglomerari	11.3a	RORW12.1.80.9.3_B1	-	-	-
704	VN	Masuri de control si autorizare a surselor de poluare difuze (IAS)	Prevenirea sau reducerea poluării difuze din aglomerari	11.3a	RORW12.1.80_B2	-	-	-
705	VN	Masuri de control si autorizare a surselor de poluare difuze (IAS)	Prevenirea sau reducerea poluării difuze din aglomerari	11.3a	RORW12.1.80_B2	-	-	-
706	VN	Masuri de control si autorizare a surselor de poluare difuze (IAS)	Prevenirea sau reducerea poluării difuze din aglomerari	11.3a	RORW12.1.80.9.3_B1	-	-	-

707	VN	Masuri de control si autorizare a surselor de poluare difuze (IAS)	Prevenirea sau reducerea poluării difuze din aglomerari	11.3a	RORW12.1.80_B2	-	-	-
708	VN	Masuri de control si autorizare a surselor de poluare difuze (IAS)	Prevenirea sau reducerea poluării difuze din aglomerari	11.3a	RORW12.1.80_B2	-	-	-
709	VN	Masuri de control si autorizare a surselor de poluare difuze (IAS)	Prevenirea sau reducerea poluării difuze din aglomerari	11.3a	RORW12.1.80_B2	-	-	-
710	VN	Masuri de control si autorizare a surselor de poluare difuze (IAS)	Prevenirea sau reducerea poluării difuze din aglomerari	11.3a	RORW12.1.80.4_B1	-	-	-
711	VN	Masuri de control si autorizare a surselor de poluare difuze (IAS)	Prevenirea sau reducerea poluării difuze din aglomerari	11.3a	RORW12.1.80_B1	-	-	-

712	VN	Masuri de control si autorizare a surselor de poluare difuze (IAS)	Prevenirea sau reducerea poluării difuze din aglomerari	11.3a	RORW12.1.80_B2	-	-	-
713	VN	Masuri de control si autorizare a surselor de poluare difuze (IAS)	Prevenirea sau reducerea poluării difuze din aglomerari	11.3a	RORW12.1.80_B2	-	-	-
714	VN	Masuri de control si autorizare a surselor de poluare difuze (IAS)	Prevenirea sau reducerea poluării difuze din aglomerari	11.3a	RORW12.1.80_B2	ROSI05	-	-
715	VN	Masuri de control si autorizare a surselor de poluare difuze (IAS)	Prevenirea sau reducerea poluării difuze din aglomerari	11.3a	RORW12.1.80_B2	ROSI05	-	-
716	VN	Masuri de control si autorizare a surselor de poluare difuze (IAS)	Prevenirea sau reducerea poluării difuze din aglomerari	11.3a	RORW12.1.80_B2	ROSI05	-	-

717	VN	Masuri de control si autorizare a surselor de poluare difuze (IAS)	Prevenirea sau reducerea poluării difuze din aglomerari	11.3a	RORW12.1.80_B2	ROSI03	-	-
718	VN	Masuri de control si autorizare a surselor de poluare difuze (IAS)	Prevenirea sau reducerea poluării difuze din aglomerari	11.3a	RORW12.1.80_B2	ROSI05	-	-
719	VN	Masuri de control si autorizare a surselor de poluare difuze (IAS)	Prevenirea sau reducerea poluării difuze din aglomerari	11.3a	RORW12.1.80_B2	-	-	-
720	VN	Construire / reabilitare retea de canalizare	Extinderea sistemului de colectare a apelor uzate in zona loc.	11.3a	RORW12.1.79.18.8.1_B1	-	-	-
721	VN	Masuri de control si autorizare a surselor de poluare difuze (IAS)	Prevenirea sau reducerea poluării difuze din aglomerari	11.3a	RORW12.1.79.18.8.1_B1	-	-	-

722	VN	Masuri de control si autorizare a surselor de poluare difuze (IAS)	Prevenirea sau reducerea poluării difuze din aglomerari	11.3a	RORW12.1.79.18.8.1_B1	-	-	-
723	VN	Masuri de control si autorizare a surselor de poluare difuze (IAS)	Prevenirea sau reducerea poluării difuze din aglomerari	11.3a	RORW12.1.79.18.8.1_B1	-	-	-
724	VN	Masuri de control si autorizare a surselor de poluare difuze (IAS)	Prevenirea sau reducerea poluării difuze din aglomerari	11.3a	RORW12.1.79.18.8.1_B1	-	-	-
725	VN	Masuri de control si autorizare a surselor de poluare difuze (IAS)	Prevenirea sau reducerea poluării difuze din aglomerari	11.3a	RORW12.1.79.19.6_B1	-	-	-
726	VN	Masuri de control si autorizare a surselor de poluare difuze (IAS)	Prevenirea sau reducerea poluării difuze din aglomerari	11.3a	RORW12.1.79.19.6_B1	-	-	-

727	VN	Masuri de control si autorizare a surselor de poluare difuze (IAS)	Prevenirea sau reducerea poluării difuze din aglomerari	11.3a	RORW12.1.79.19.6_B1	-	-	-
728	VN	Masuri de control si autorizare a surselor de poluare difuze (IAS)	Prevenirea sau reducerea poluării difuze din aglomerari	11.3a	RORW12.1.79.19.6_B1	-	-	-
729	VN	Masuri de control si autorizare a surselor de poluare difuze (IAS)	Prevenirea sau reducerea poluării difuze din aglomerari	11.3a	RORW12.1.79.19_B1	ROSI05	-	-
730	VN	Masuri de control si autorizare a surselor de poluare difuze (IAS)	Prevenirea sau reducerea poluării difuze din aglomerari	11.3a	RORW12.1.79.19_B1	-	-	-
731	VN	Masuri de control si autorizare a surselor de poluare difuze (IAS)	Prevenirea sau reducerea poluării difuze din aglomerari	11.3a	RORW12.1.79.19_B1	-	-	-

732	VN	Masuri de control si autorizare a surselor de poluare difuze (IAS)	Prevenirea sau reducerea poluării difuze din aglomerari	11.3a	RORW12.1.79.19_B1	-	-	-
733	VN	Construire / reabilitare retea de canalizare	Extinderea sistemului de colectare a apelor uzate in zona loc.	11.3a	RORW12.1.73_B1	-	-	-
734	VN	Masuri de control si autorizare a surselor de poluare difuze (IAS)	Prevenirea sau reducerea poluării difuze din aglomerari	11.3a	RORW12.1.73_B1	-	-	-
735	VN	Masuri de control si autorizare a surselor de poluare difuze (IAS)	Prevenirea sau reducerea poluării difuze din aglomerari	11.3a	RORW12.1.73_B1	ROSI03	-	-
736	VN	Construire / reabilitare retea de canalizare	Extinderea sistemului de colectare a apelor uzate in zona loc.	11.3a	RORW12.1.73_B1	ROSI03	-	-

737	VN	Masuri de control si autorizare a surselor de poluare difuze (IAS)	Prevenirea sau reducerea poluării difuze din aglomerari	11.3a	RORW12.1.73_B1	ROSI03	-	-
738	VN	Masuri de control si autorizare a surselor de poluare difuze (IAS)	Prevenirea sau reducerea poluării difuze din aglomerari	11.3a	RORW12.1.73_B1	ROSI03	-	-
739	VN	Masuri de control si autorizare a surselor de poluare difuze (IAS)	Prevenirea sau reducerea poluării difuze din aglomerari	11.3a	RORW12.1.73_B1	-	-	-
740	VN	Masuri de control si autorizare a surselor de poluare difuze (IAS)	Prevenirea sau reducerea poluării difuze din aglomerari	11.3a	RORW12.1.79_B3	ROSI05	-	-

741	VN	Masuri de control si autorizare a surselor de poluare difuze (IAS)	Prevenirea sau reducerea poluării difuze din aglomerari	11.3a	RORW12.1.79_B3	ROSI05	-	-
742	VN	Masuri de control si autorizare a surselor de poluare difuze (IAS)	Prevenirea sau reducerea poluării difuze din aglomerari	11.3a	RORW12.1.79_B3	ROSI05	-	-
743	VN	Masuri de control si autorizare a surselor de poluare difuze (IAS)	Prevenirea sau reducerea poluării difuze din aglomerari	11.3a	RORW12.1.79_B3	ROSI05	-	-

744	VN	Masuri de control si autorizare a surselor de poluare difuze (IAS)	Prevenirea sau reducerea poluării difuze din aglomerari	11.3a	RORW12.1.79_B3	ROSI05	-	-
745	VN	Masuri de control si autorizare a surselor de poluare difuze (IAS)	Prevenirea sau reducerea poluării difuze din aglomerari	11.3a	RORW12.1.79_B3	ROSI05	-	-
746	VN	Masuri de control si autorizare a surselor de poluare difuze (IAS)	Prevenirea sau reducerea poluării difuze din aglomerari	11.3a	RORW12.1.79_B3	ROSI05	-	-
747	VN	Masuri de control si autorizare a surselor de poluare difuze (IAS)	Prevenirea sau reducerea poluării difuze din aglomerari	11.3a	RORW12.1.79.19_B1	-	-	-

748	VN	Masuri de control si autorizare a surselor de poluare difuze (IAS)	Prevenirea sau reducerea poluării difuze din aglomerari	11.3a	RORW12.1.79.19_B1	-	-	-
749	VN	Masuri de control si autorizare a surselor de poluare difuze (IAS)	Prevenirea sau reducerea poluării difuze din aglomerari	11.3a	RORW12.1.79.19_B1	-	-	-
750	VN	Masuri de control si autorizare a surselor de poluare difuze (IAS)	Prevenirea sau reducerea poluării difuze din aglomerari	11.3a	RORW12.1.79.19_B1	-	-	-
751	VN	Masuri de control si autorizare a surselor de poluare difuze (IAS)	Prevenirea sau reducerea poluării difuze din aglomerari	11.3a	RORW12.1.79.19_B1	-	-	-
752	VN	Masuri de control si autorizare a surselor de poluare difuze (IAS)	Prevenirea sau reducerea poluării difuze din aglomerari	11.3a	RORW12.1.79.19_B1	-	-	-

753	VN	Masuri de control si autorizare a surselor de poluare difuze (IAS)	Prevenirea sau reducerea poluării difuze din aglomerari	11.3a	RORW12.1.79.19_B1	-	-	-
754	VN	Masuri de control si autorizare a surselor de poluare difuze (IAS)	Prevenirea sau reducerea poluării difuze din aglomerari	11.3a	RORW12.1.79.19_B1	-	-	-
755	VN	Masuri de control si autorizare a surselor de poluare difuze (IAS)	Prevenirea sau reducerea poluării difuze din aglomerari	11.3a	RORW12.1.79.19_B1	-	-	-
756	VN	Masuri de control si autorizare a surselor de poluare difuze (IAS)	Prevenirea sau reducerea poluării difuze din aglomerari	11.3a	RORW12.1.79.19_B1	-	-	-
757	VN	Masuri de control si autorizare a surselor de poluare difuze (IAS)	Prevenirea sau reducerea poluării difuze din aglomerari	11.3a	RORW12.1.80_B2	-	-	-

758	VN	Masuri de control si autorizare a surselor de poluare difuze (IAS)	Prevenirea sau reducerea poluării difuze din aglomerari	11.3a	RORW12.1.80_B2	-	-	-
759	VN	Masuri de control si autorizare a surselor de poluare difuze (IAS)	Prevenirea sau reducerea poluării difuze din aglomerari	11.3a	RORW12.1.80_B2	-	-	-
760	VN	Masuri de control si autorizare a surselor de poluare difuze (IAS)	Prevenirea sau reducerea poluării difuze din aglomerari	11.3a	RORW12.1.80_B2	-	-	-
761	VN	Masuri de control si autorizare a surselor de poluare difuze (IAS)	Prevenirea sau reducerea poluării difuze din aglomerari	11.3a	RORW12.1.80_B2	-	-	-
762	VN	Masuri de control si autorizare a surselor de poluare difuze (IAS)	Prevenirea sau reducerea poluării difuze din aglomerari	11.3a	RORW12.1.80_B2	ROSI05	-	-

763	VN	Masuri de control si autorizare a surselor de poluare difuze (IAS)	Prevenirea sau reducerea poluării difuze din aglomerari	11.3a	RORW12.1.80_B2	ROSI05	-	-
764	VN	Masuri de control si autorizare a surselor de poluare difuze (IAS)	Prevenirea sau reducerea poluării difuze din aglomerari	11.3a	RORW12.1.80_B2	ROSI05	-	-
765	VN	Masuri de control si autorizare a surselor de poluare difuze (IAS)	Prevenirea sau reducerea poluării difuze din aglomerari	11.3a	RORW12.1.80_B2	ROSI05	-	-
766	VN	Masuri de control si autorizare a surselor de poluare difuze (IAS)	Prevenirea sau reducerea poluării difuze din aglomerari	11.3a	RORW12.1.80_B2	ROSI05	-	-
767	VN	Masuri de control si autorizare a surselor de poluare difuze (IAS)	Prevenirea sau reducerea poluării difuze din aglomerari	11.3a	RORW12.1.80_B2	ROSI05	-	-

768	VN	Masuri de control si autorizare a surselor de poluare difuze (IAS)	Prevenirea sau reducerea poluării difuze din aglomerari	11.3a	RORW12.1.79.18_B1	-	-	-
769	VN	Masuri de control si autorizare a surselor de poluare difuze (IAS)	Prevenirea sau reducerea poluării difuze din aglomerari	11.3a	RORW12.1.79.18_B1	-	-	-
770	VN	Masuri de control si autorizare a surselor de poluare difuze (IAS)	Prevenirea sau reducerea poluării difuze din aglomerari	11.3a	RORW12.1.79.18_B1	-	-	-
771	VN	Masuri de control si autorizare a surselor de poluare difuze (IAS)	Prevenirea sau reducerea poluării difuze din aglomerari	11.3a	RORW12.1.79.18_B1	-	-	-
772	VN	Masuri de control si autorizare a surselor de poluare difuze (IAS)	Prevenirea sau reducerea poluării difuze din aglomerari	11.3a	RORW12.1.79.18_B1	-	-	-

773	VN	Masuri de control si autorizare a surselor de poluare difuze (IAS)	Prevenirea sau reducerea poluării difuze din aglomerari	11.3a	RORW12.1.80_B2	ROSI05	-	-
774	VN	Masuri de control si autorizare a surselor de poluare difuze (IAS)	Prevenirea sau reducerea poluării difuze din aglomerari	11.3a	RORW12.1_B9	ROSI05	-	-
775	VN	Masuri de control si autorizare a surselor de poluare difuze (IAS)	Prevenirea sau reducerea poluării difuze din aglomerari	11.3a	RORW12.1.69.33.10.2_B1	ROSI05	-	-
776	VN	Masuri de control si autorizare a surselor de poluare difuze (IAS)	Prevenirea sau reducerea poluării difuze din aglomerari	11.3a	RORW12.1.79_B2	-	-	-
777	VN	Masuri de control si autorizare a surselor de poluare difuze (IAS)	Prevenirea sau reducerea poluării difuze din aglomerari	11.3a	RORW12.1.79.9.8_B1	-	-	-

778	VN	Masuri de control si autorizare a surselor de poluare difuze (IAS)	Prevenirea sau reducerea poluării difuze din aglomerari	11.3a	RORW12.1.79.9.8_B1	-	-	-
779	VN	Masuri de control si autorizare a surselor de poluare difuze (IAS)	Prevenirea sau reducerea poluării difuze din aglomerari	11.3a	RORW12.1.79.9.8_B1	-	-	-
780	VN	Masuri de control si autorizare a surselor de poluare difuze (IAS)	Prevenirea sau reducerea poluării difuze din aglomerari	11.3a	RORW12.1.79.9_B1	-	-	-
781	VN	Masuri de control si autorizare a surselor de poluare difuze (IAS)	Prevenirea sau reducerea poluării difuze din aglomerari	11.3a	RORW12.1.79_B1	-	-	-
782	VN	Masuri de control si autorizare a surselor de poluare difuze (IAS)	Prevenirea sau reducerea poluării difuze din aglomerari	11.3a	RORW12.1.79.9_B1	-	-	-

783	VN	Masuri de control si autorizare a surselor de poluare difuze (IAS)	Prevenirea sau reducerea poluării difuze din aglomerari	11.3a	RORW12.1.79.9_B1	-	-	-
784	VN	Masuri de control si autorizare a surselor de poluare difuze (IAS)	Prevenirea sau reducerea poluării difuze din aglomerari	11.3a	RORW12.1.79.9_B1	-	-	-
785	VN	Masuri de control si autorizare a surselor de poluare difuze (IAS)	Prevenirea sau reducerea poluării difuze din aglomerari	11.3a	RORW12.1.79.9.8_B1	-	-	-
786	VN	Masuri de control si autorizare a surselor de poluare difuze (IAS)	Prevenirea sau reducerea poluării difuze din aglomerari	11.3a	RORW12.1.79.9.8_B1	-	-	-
787	VN	Masuri de control si autorizare a surselor de poluare difuze (IAS)	Prevenirea sau reducerea poluării difuze din aglomerari	11.3a	RORW12.1.79.9.8_B1	-	-	-

788	VN	Masuri de control si autorizare a surselor de poluare difuze (IAS)	Prevenirea sau reducerea poluării difuze din aglomerari	11.3a	RORW12.1.79.9.8_B1	-	-	-
789	VN	Masuri de control si autorizare a surselor de poluare difuze (IAS)	Prevenirea sau reducerea poluării difuze din aglomerari	11.3a	RORW12.1.79.9.8_B1	-	-	-
790	VN	Masuri de control si autorizare a surselor de poluare difuze (IAS)	Prevenirea sau reducerea poluării difuze din aglomerari	11.3a	RORW12.1.79.9.8_B1	-	-	-
791	VN	Masuri de control si autorizare a surselor de poluare difuze (IAS)	Prevenirea sau reducerea poluării difuze din aglomerari	11.3a	RORW12.1.79.9.8_B1	-	-	-
792	VN	Masuri de control si autorizare a surselor de poluare difuze (IAS)	Prevenirea sau reducerea poluării difuze din aglomerari	11.3a	RORW12.1.79.9.8_B1	-	-	-

793	VN	Masuri de control si autorizare a surselor de poluare difuze (IAS)	Prevenirea sau reducerea poluării difuze din aglomerari	11.3a	RORW12.1.79.9.8_B1	-	-	-
794	VN	Construire / modernizare statie de epurare	Reabilitare/modernizare statie de epurare	11.3a	RORW12.1.79_B2	-	-	-
795	VN	Masuri de control si autorizare a surselor de poluare difuze (IAS)	Prevenirea sau reducerea poluării difuze din aglomerari	11.3a	RORW12.1.79_B2	-	-	-
796	VN	Masuri de control si autorizare a surselor de poluare difuze (IAS)	Prevenirea sau reducerea poluării difuze din aglomerari	11.3a	RORW12.1.79_B2	-	-	-
797	VN	Masuri de control si autorizare a surselor de poluare difuze (IAS)	Prevenirea sau reducerea poluării difuze din aglomerari	11.3a	RORW12.1.79_B2	-	-	-

798	VN	Masuri de control si autorizare a surselor de poluare difuze (IAS)	Prevenirea sau reducerea poluării difuze din aglomerari	11.3a	RORW12.1.79_B2	-	-	-
799	VN	Masuri de control si autorizare a surselor de poluare difuze (IAS)	Prevenirea sau reducerea poluării difuze din aglomerari	11.3a	RORW12.1.79.19.5_B1	-	-	-
800	VN	Masuri de control si autorizare a surselor de poluare difuze (IAS)	Prevenirea sau reducerea poluării difuze din aglomerari	11.3a	RORW12.1.79.19.5_B1	-	-	-
801	VN	Masuri de control si autorizare a surselor de poluare difuze (IAS)	Prevenirea sau reducerea poluării difuze din aglomerari	11.3a	RORW12.1.79.19.5_B1	-	-	-
802	VN	Masuri de control si autorizare a surselor de poluare difuze (IAS)	Prevenirea sau reducerea poluării difuze din aglomerari	11.3a	RORW12.1.79.19.5_B1	-	-	-

803	VN	Masuri de control si autorizare a surselor de poluare difuze (IAS)	Prevenirea sau reducerea poluării difuze din aglomerari	11.3a	RORW12.1.79.19.5_B1	-	-	-
804	VN	Masuri de control si autorizare a surselor de poluare difuze (IAS)	Prevenirea sau reducerea poluării difuze din aglomerari	11.3a	RORW12.1.79.19.5_B1	-	-	-
805	VN	Masuri de control si autorizare a surselor de poluare difuze (IAS)	Prevenirea sau reducerea poluării difuze din aglomerari	11.3a	RORW12.1.79.19.5_B1	-	-	-
806	VN	Masuri de control si autorizare a surselor de poluare difuze (IAS)	Prevenirea sau reducerea poluării difuze din aglomerari	11.3a	RORW12.1.79.19.5_B1	-	-	-
807	VN	Masuri de control si autorizare a surselor de poluare difuze (IAS)	Prevenirea sau reducerea poluării difuze din aglomerari	11.3a	RORW12.1.75_B1	-	-	-

808	VN	Masuri de control si autorizare a surselor de poluare difuze (IAS)	Prevenirea sau reducerea poluării difuze din aglomerari	11.3a	RORW12.1.75_B1	ROSI03	-	-
809	VN	Masuri de control si autorizare a surselor de poluare difuze (IAS)	Prevenirea sau reducerea poluării difuze din aglomerari	11.3a	RORW12.1.75_B1	-	-	-
810	VN	Masuri de control si autorizare a surselor de poluare difuze (IAS)	Prevenirea sau reducerea poluării difuze din aglomerari	11.3a	RORW12.1.75_B1	ROSI03	-	-
811	VN	Masuri de control si autorizare a surselor de poluare difuze (IAS)	Prevenirea sau reducerea poluării difuze din aglomerari	11.3a	RORW12.1.75_B1	-	-	-
812	VN	Masuri de control si autorizare a surselor de poluare difuze (IAS)	Prevenirea sau reducerea poluării difuze din aglomerari	11.3a	RORW12.1.79.18_B1	-	-	-

813	VN	Masuri de control si autorizare a surselor de poluare difuze (IAS)	Prevenirea sau reducerea poluării difuze din aglomerari	11.3a	RORW12.1.79.18_B1	-	-	-
814	VN	Masuri de control si autorizare a surselor de poluare difuze (IAS)	Prevenirea sau reducerea poluării difuze din aglomerari	11.3a	RORW12.1.79.18_B1	-	-	-
815	VN	Masuri de control si autorizare a surselor de poluare difuze (IAS)	Prevenirea sau reducerea poluării difuze din aglomerari	11.3a	RORW12.1.79.18_B1	-	-	-
816	VN	Masuri de control si autorizare a surselor de poluare difuze (IAS)	Prevenirea sau reducerea poluării difuze din aglomerari	11.3a	RORW12.1.79.18_B1	-	-	-
817	VN	Masuri de control si autorizare a surselor de poluare difuze (IAS)	Prevenirea sau reducerea poluării difuze din aglomerari	11.3a	RORW12.1.79.18_B1	-	-	-

818	VN	Masuri de control si autorizare a surselor de poluare difuze (IAS)	Prevenirea sau reducerea poluării difuze din aglomerari	11.3a	RORW12.1.79.18_B1	-	-	-
819	VN	Masuri de control si autorizare a surselor de poluare difuze (IAS)	Prevenirea sau reducerea poluării difuze din aglomerari	11.3a	RORW12.1.79.18_B1	-	-	-
820	VN	Masuri de control si autorizare a surselor de poluare difuze (IAS)	Prevenirea sau reducerea poluării difuze din aglomerari	11.3a	RORW12.1.69_B4	-	-	-
821	VN	Masuri de control si autorizare a surselor de poluare difuze (IAS)	Prevenirea sau reducerea poluării difuze din aglomerari	11.3a	RORW12.1.69_B4	-	-	-
822	VN	Masuri de control si autorizare a surselor de poluare difuze (IAS)	Prevenirea sau reducerea poluării difuze din aglomerari	11.3a	RORW12.1.69_B4	-	-	-

823	VN	Masuri de control si autorizare a surselor de poluare difuze (IAS)	Prevenirea sau reducerea poluării difuze din aglomerari	11.3a	RORW12.1.69_B4	-	-	-
824	VN	Masuri de control si autorizare a surselor de poluare difuze (IAS)	Prevenirea sau reducerea poluării difuze din aglomerari	11.3a	RORW12.1.80.9.3_B1	-	-	-
825	VN	Masuri de control si autorizare a surselor de poluare difuze (IAS)	Prevenirea sau reducerea poluării difuze din aglomerari	11.3a	RORW12.1.80.9.3_B1	-	-	-
826	VN	Masuri de control si autorizare a surselor de poluare difuze (IAS)	Prevenirea sau reducerea poluării difuze din aglomerari	11.3a	RORW12.1.80.9.3_B1	-	-	-
827	VN	Masuri de control si autorizare a surselor de poluare difuze (IAS)	Prevenirea sau reducerea poluării difuze din aglomerari	11.3a	RORW12.1.80.9.3_B1	-	-	-

828	VN	Masuri de control si autorizare a surselor de poluare difuze (IAS)	Prevenirea sau reducerea poluării difuze din aglomerari	11.3a	RORW12.1.80_B2	-	-	-
829	VN	Masuri de control si autorizare a surselor de poluare difuze (IAS)	Prevenirea sau reducerea poluării difuze din aglomerari	11.3a	RORW12.1.80_B2	ROSI05	-	-
830	VN	Masuri de control si autorizare a surselor de poluare difuze (IAS)	Prevenirea sau reducerea poluării difuze din aglomerari	11.3a	RORW12.1.80_B2	ROSI05	-	-
831	VN	Masuri de control si autorizare a surselor de poluare difuze (IAS)	Prevenirea sau reducerea poluării difuze din aglomerari	11.3a	RORW12.1.80.10_B1	ROSI05	-	-
832	VN	Masuri de control si autorizare a surselor de poluare difuze (IAS)	Prevenirea sau reducerea poluării difuze din aglomerari	11.3a	RORW12.1.80.9_B1	ROSI05	-	-

833	VN	Masuri de control si autorizare a surselor de poluare difuze (IAS)	Prevenirea sau reducerea poluării difuze din aglomerari	11.3a	RORW12.1.80_B2	ROSI05	-	-
834	VN	Masuri de control si autorizare a surselor de poluare difuze (IAS)	Prevenirea sau reducerea poluării difuze din aglomerari	11.3a	RORW12.1.80.9.3_B1	-	-	-
835	VN	Masuri de control si autorizare a surselor de poluare difuze (IAS)	Prevenirea sau reducerea poluării difuze din aglomerari	11.3a	RORW12.1.80.9.3_B1	ROSI03	-	-
836	VN	Masuri de control si autorizare a surselor de poluare difuze (IAS)	Prevenirea sau reducerea poluării difuze din aglomerari	11.3a	RORW12.1.80.9.3_B1	-	-	-
837	VN	Masuri de control si autorizare a surselor de poluare difuze (IAS)	Prevenirea sau reducerea poluării difuze din aglomerari	11.3a	RORW12.1.80.9.3_B1	-	-	-

838	VN	Masuri de control si autorizare a surselor de poluare difuze (IAS)	Prevenirea sau reducerea poluării difuze din aglomerari	11.3a	RORW12.1.80.9.3_B1	ROSI03	-	-
839	VN	Masuri de control si autorizare a surselor de poluare difuze (IAS)	Prevenirea sau reducerea poluării difuze din aglomerari	11.3a	RORW12.1.79_B3	ROSI03	-	-
840	VN	Masuri de control si autorizare a surselor de poluare difuze (IAS)	Prevenirea sau reducerea poluării difuze din aglomerari	11.3a	RORW12.1.79_B3	ROSI05	-	-
841	VN	Masuri de control si autorizare a surselor de poluare difuze (IAS)	Prevenirea sau reducerea poluării difuze din aglomerari	11.3a	RORW12.1.79_B3	ROSI03	-	-
842	VN	Masuri de control si autorizare a surselor de poluare difuze (IAS)	Prevenirea sau reducerea poluării difuze din aglomerari	11.3a	RORW12.1.79_B3	ROSI03	-	-

843	VN	Masuri de control si autorizare a surselor de poluare difuze (IAS)	Prevenirea sau reducerea poluării difuze din aglomerari	11.3a	RORW12.1.79_B3	ROSI03	-	-
844	VN	Masuri de control si autorizare a surselor de poluare difuze (IAS)	Prevenirea sau reducerea poluării difuze din aglomerari	11.3a	RORW12.1.79_B3	ROSI05	-	-
845	VN	Masuri de control si autorizare a surselor de poluare difuze (IAS)	Prevenirea sau reducerea poluării difuze din aglomerari	11.3a	RORW12.1.79_B3	-	-	-
846	VN	Masuri de control si autorizare a surselor de poluare difuze (IAS)	Prevenirea sau reducerea poluării difuze din aglomerari	11.3a	RORW12.1.79_B3	ROSI03	-	-
847	VN	Masuri de control si autorizare a surselor de poluare difuze (IAS)	Prevenirea sau reducerea poluării difuze din aglomerari	11.3a	RORW12.1.79_B2	-	-	-

848	VN	Masuri de control si autorizare a surselor de poluare difuze (IAS)	Prevenirea sau reducerea poluării difuze din aglomerari	11.3a	RORW12.1.79_B2	-	-	-
849	VN	Masuri de control si autorizare a surselor de poluare difuze (IAS)	Prevenirea sau reducerea poluării difuze din aglomerari	11.3a	RORW12.1.79_B2	-	-	-
850	VN	Masuri de control si autorizare a surselor de poluare difuze (IAS)	Prevenirea sau reducerea poluării difuze din aglomerari	11.3a	RORW12.1.79_B2	-	-	-
851	VN	Masuri de control si autorizare a surselor de poluare difuze (IAS)	Prevenirea sau reducerea poluării difuze din aglomerari	11.3a	RORW12.1.79_B2	-	-	-
852	VN	Construire / reabilitare retea de canalizare	Extinderea sistemului de colectare a apelor uzate in zona loc.	11.3a	RORW12.1.79.13_B1	-	-	-

853	VN	Construire / reabilitare retea de canalizare	Extinderea sistemului de colectare a apelor uzate in zona loc.	11.3a	RORW12.1.79.19_B1	-	-	-
854	VN	Construire / modernizare statie de epurare	Constructia /extinderea statiilor de epurare	11.3a	RORW12.1.79.19_B1	-	-	-
855	VN	Construire / reabilitare retea de canalizare	Extinderea sistemului de colectare a apelor uzate in zona loc.	11.3a	RORW12.1.75_B1	-	-	-
856	VN	Construire / reabilitare retea de canalizare	Extinderea sistemului de colectare a apelor uzate in zona loc.	11.3a	RORW12.1.79.13_B1	-	-	-
857	VN	Construire / reabilitare retea de canalizare	Extinderea sistemului de colectare a apelor uzate in zona loc.	11.3a	RORW12.1.79.13_B1	-	-	-

858	VN	Construire / reabilitare retea de canalizare	Extinderea sistemului de colectare a apelor uzate in zona loc.	11.3a	RORW12.1.79.13_B1	-	-	-
859	VN	Construire / reabilitare retea de canalizare	Extinderea sistemului de colectare a apelor uzate in zona loc.	11.3a	RORW12.1.79.13_B1	-	-	-
860	VN	Construire / reabilitare retea de canalizare	Extinderea sistemului de colectare a apelor uzate in zona loc.	11.3a	RORW12.1.79.13_B1	-	-	-
861	VN	Masuri de control si autorizare a surselor de poluare difuze (IAS)	Prevenirea sau reducerea poluării difuze din aglomerari	11.3a	RORW12.1.79.13_B1	-	-	-
862	VN	Masuri de control si autorizare a surselor de poluare difuze (IAS)	Prevenirea sau reducerea poluării difuze din aglomerari	11.3a	RORW12.1.80.2_B1	-	-	-

863	VN	Masuri de control si autorizare a surselor de poluare difuze (IAS)	Prevenirea sau reducerea poluării difuze din aglomerari	11.3a	RORW12.1.80.2_B1	-	-	-
864	VN	Masuri de control si autorizare a surselor de poluare difuze (IAS)	Prevenirea sau reducerea poluării difuze din aglomerari	11.3a	RORW12.1.80.2_B1	-	-	-
865	VN	Masuri de control si autorizare a surselor de poluare difuze (IAS)	Prevenirea sau reducerea poluării difuze din aglomerari	11.3a	RORW12.1.80.2_B1	-	-	-
866	VN	Masuri de control si autorizare a surselor de poluare difuze (IAS)	Prevenirea sau reducerea poluării difuze din aglomerari	11.3a	RORW12.1.80.2_B1	-	-	-
867	VN	Masuri de control si autorizare a surselor de poluare difuze (IAS)	Prevenirea sau reducerea poluării difuze din aglomerari	11.3a	RORW12.1.80.2_B1	-	-	-

868	VN	Masuri de control si autorizare a surselor de poluare difuze (IAS)	Prevenirea sau reducerea poluării difuze din aglomerari	11.3a	RORW12.1.79.14_B1	-	-	-
869	VN	Masuri de control si autorizare a surselor de poluare difuze (IAS)	Prevenirea sau reducerea poluării difuze din aglomerari	11.3a	RORW12.1.79.14_B1	-	-	-
870	VN	Masuri de control si autorizare a surselor de poluare difuze (IAS)	Prevenirea sau reducerea poluării difuze din aglomerari	11.3a	RORW12.1.79.14_B1	-	-	-
871	VN	Masuri de control si autorizare a surselor de poluare difuze (IAS)	Prevenirea sau reducerea poluării difuze din aglomerari	11.3a	RORW12.1.79.14_B1	-	-	-
872	VN	Masuri de control si autorizare a surselor de poluare difuze (IAS)	Prevenirea sau reducerea poluării difuze din aglomerari	11.3a	RORW12.1.79.13_B1	-	-	-

873	VN	Masuri de control si autorizare a surselor de poluare difuze (IAS)	Prevenirea sau reducerea poluării difuze din aglomerari	11.3a	RORW12.1.79_B3	ROSI05	-	-
874	VN	Masuri de control si autorizare a surselor de poluare difuze (IAS)	Prevenirea sau reducerea poluării difuze din aglomerari	11.3a	RORW12.1.79_B3	ROSI05	-	-
875	VN	Masuri de control si autorizare a surselor de poluare difuze (IAS)	Prevenirea sau reducerea poluării difuze din aglomerari	11.3a	RORW12.1.79_B3	ROSI05	-	-
876	VN	Masuri de control si autorizare a surselor de poluare difuze (IAS)	Prevenirea sau reducerea poluării difuze din aglomerari	11.3a	RORW12.1.79_B3	ROSI05	-	-
877	VN	Masuri de control si autorizare a surselor de poluare difuze (IAS)	Prevenirea sau reducerea poluării difuze din aglomerari	11.3a	RORW12.1.79_B3	ROSI05	-	-

878	VN	Masuri de control si autorizare a surselor de poluare difuze (IAS)	Prevenirea sau reducerea poluării difuze din aglomerari	11.3a	RORW12.1.79_B3	ROSI05	-	-
879	VN	Masuri de control si autorizare a surselor de poluare difuze (IAS)	Prevenirea sau reducerea poluării difuze din aglomerari	11.3a	RORW12.1.79_B3	ROSI05	-	-
880	VN	Masuri de control si autorizare a surselor de poluare difuze (IAS)	Prevenirea sau reducerea poluării difuze din aglomerari	11.3a	RORW12.1.79.8_B1	-	-	-
881	VN	Masuri de control si autorizare a surselor de poluare difuze (IAS)	Prevenirea sau reducerea poluării difuze din aglomerari	11.3a	RORW12.1.79.8_B1	-	-	-
882	VN	Masuri de control si autorizare a surselor de poluare difuze (IAS)	Prevenirea sau reducerea poluării difuze din aglomerari	11.3a	RORW12.1.79.8_B1	-	-	-

883	VN	Masuri de control si autorizare a surselor de poluare difuze (IAS)	Prevenirea sau reducerea poluării difuze din aglomerari	11.3a	RORW12.1.79.8_B1	-	-	-
884	VN	Masuri de control si autorizare a surselor de poluare difuze (IAS)	Prevenirea sau reducerea poluării difuze din aglomerari	11.3a	RORW12.1.79.8_B1	-	-	-
885	VN	Construire / reabilitare retea de canalizare	Extinderea sistemului de colectare a apelor uzate in zona loc.	11.3a	RORW12.1.79_B3	-	-	-
886	VN	Masuri de control si autorizare a surselor de poluare difuze (IAS)	Prevenirea sau reducerea poluării difuze din aglomerari	11.3a	RORW12.1.79_B3	-	-	-
887	VN	Construire / reabilitare retea de canalizare	Extinderea sistemului de colectare a apelor uzate in zona loc.	11.3a	-	-	-	-

888	VN	Construire / modernizare statie de epurare	Constructia /extinderea statiilor de epurare	11.3a	-	-	-	-
-----	----	---	--	-------	---	---	---	---

TOTAL JUDETUL VRANCEA

889	IS	Construire / reabilitare retea de canalizare	Extinderea sistemului de colectare a apelor uzate in zona loc.	11.3a	RORW12.1_B4	ROSI03	-	-
890	IS	Construire / modernizare statie de epurare	Reabilitarea /modernizarea statiei de epurare	11.3a	RORW12.1_B4	ROSI03	-	-
891	IS	Construire / reabilitare retea de canalizare	Extinderea sistemului de colectare a apelor uzate in zona loc.	11.3a	RORW12.1.40.44_B1	ROSI03	-	-
892	IS	Construire / modernizare statie de epurare	Constructia /extinderea statiilor de epurare	11.3a	RORW12.1.40.44_B1	ROSI03	-	-

893	IS	Construire / reabilitare retea de canalizare	Extinderea sistemului de colectare a apelor uzate in zona loc.	11.3a	RORW12.1_B4	ROSI03	-	-
894	IS	Construire / modernizare statie de epurare	Constructia /extinderea statiilor de epurare	11.3a	RORW12.1_B4	ROSI03	-	-
895	IS	Construire / reabilitare retea de canalizare	Extinderea sistemului de colectare a apelor uzate in zona loc.	11.3a	RORW12.1.40.42_B1	-	-	-
896	IS	Construire / modernizare statie de epurare	Constructia /extinderea statiilor de epurare	11.3a	RORW12.1.40.42_B1	-	-	-
897	IS	Construire / reabilitare retea de canalizare	Extinderea sistemului de colectare a apelor uzate in zona loc.	11.3a	RORW12.1.26_B1	-	-	-

898	IS	Construire / modernizare statie de epurare	Reabilitarea /modernizarea statiei de epurare	11.3a	RORW12.1.26_B1	-	-	-
899	IS	Construire / reabilitare retea de canalizare	Extinderea sistemului de colectare a apelor uzate in zona loc.	11.3a	RORW12.1.40_B3	-	-	-
900	IS	Construire / modernizare statie de epurare	Reabilitarea /modernizarea statiei de epurare	11.3a	RORW12.1.40_B3	-	-	-
901	IS	Construire / reabilitare retea de canalizare	Extinderea sistemului de colectare a apelor uzate in zona loc.	11.3a	RORW12.1.40_B3	ROSI03	-	-
902	IS	Construire / modernizare statie de epurare	Reabilitarea /modernizarea statiei de epurare	11.3a	RORW12.1.40_B3	ROSI03	-	-

903	IS	Construire / reabilitare retea de canalizare	Extinderea sistemului de colectare a apelor uzate in zona loc.	11.3a	RORW12.1_B4	ROSI03	-	-
904	IS	Construire / modernizare statie de epurare	Constructia /extinderea statiilor de epurare	11.3a	RORW12.1_B4	ROSI03	-	-
905	IS	Construire / reabilitare retea de canalizare	Extinderea sistemului de colectare a apelor uzate in zona loc.	11.3a	RORW12.1.31_B1	-	-	-
906	IS	Construire / modernizare statie de epurare	Constructia /extinderea statiilor de epurare	11.3a	RORW12.1.31_B1	-	-	-
907	IS	Construire / reabilitare retea de canalizare	Extinderea sistemului de colectare a apelor uzate in zona loc.	11.3a	RORW12.1.27_B1	-	-	-

908	IS	Construire / modernizare statie de epurare	Constructia /extinderea statiilor de epurare	11.3a	RORW12.1.27_B1	-	-	-
909	IS	Construire / reabilitare retea de canalizare	Extinderea sistemului de colectare a apelor uzate in zona loc.	11.3a	RORW12.1.25_B1	ROSI03	-	-
910	IS	Construire / modernizare statie de epurare	Constructia /extinderea statiilor de epurare	11.3a	RORW12.1.25_B1	ROSI03	-	-
911	IS	Construire / reabilitare retea de canalizare	Extinderea sistemului de colectare a apelor uzate in zona loc.	11.3a	RORW12.1.37_B1	-	-	-
912	IS	Construire / modernizare statie de epurare	Constructia /extinderea statiilor de epurare	11.3a	RORW12.1.37_B1	-	-	-

913	IS	Construire / reabilitare retea de canalizare	Extinderea sistemului de colectare a apelor uzate in zona loc.	11.3a	RORW12.1_B4	ROSI03	-	-
914	IS	Masuri de control si autorizare a surselor de poluare difuze (IAS)	Prevenirea sau reducerea poluării difuze din aglomerari	11.3a	RORW12.1_B4	ROSI03	-	-
915	IS	Construire / reabilitare retea de canalizare	Extinderea sistemului de colectare a apelor uzate in zona loc.	11.3a	RORW12.1.40.46_B1	-	-	-
916	IS	Masuri de control si autorizare a surselor de poluare difuze (IAS)	Prevenirea sau reducerea poluării difuze din aglomerari	11.3a	RORW12.1.40.46_B1	-	-	-
917	IS	Masuri de control si autorizare a surselor de poluare difuze (IAS)	Prevenirea sau reducerea poluării difuze din aglomerari	11.3a	RORW12.1_B4	-	-	-

918	IS	Masuri de control si autorizare a surselor de poluare difuze (IAS)	Prevenirea sau reducerea poluării difuze din aglomerari	11.3a	RORW12.1.69.22.7_B1	-	-	-
919	IS	Masuri de control si autorizare a surselor de poluare difuze (IAS)	Prevenirea sau reducerea poluării difuze din aglomerari	11.3a	RORW12.1.69.33.10.1_B1	-	-	-
920	IS	Construire / reabilitare retea de canalizare	Extinderea sistemului de colectare a apelor uzate in zona loc.	11.3a	RORW12.1_B4	-	-	-
921	IS	Construire / modernizare statie de epurare	Reabilitarea /modernizarea statiei de epurare	11.3a	RORW12.1_B4	-	-	-
922	IS	Construire / reabilitare retea de canalizare	Extinderea sistemului de colectare a apelor uzate in zona loc.	11.3a	RORW12.1_B4	-	-	-

923	IS	Construire / modernizare statie de epurare	Reabilitarea /modernizarea statiei de epurare	11.3a	RORW12.1_B4	-	-	-
924	IS	Construire / reabilitare retea de canalizare	Extinderea sistemului de colectare a apelor uzate in zona loc.	11.3a	RORW12.1.31_B1	-	-	-
925	IS	Construire / modernizare statie de epurare	Reabilitarea /modernizarea statiei de epurare	11.3a	RORW12.1.31_B1	-	-	-
926	IS	Construire / reabilitare retea de canalizare	Extinderea sistemului de colectare a apelor uzate in zona loc.	11.3a	RORW12.1.34_B1	-	-	-
927	IS	Construire / modernizare statie de epurare	Reabilitarea /modernizarea statiei de epurare	11.3a	RORW12.1.34_B1	-	-	-

928	IS	Construire / reabilitare retea de canalizare	Extinderea sistemului de colectare a apelor uzate in zona loc.	11.3a	RORW12.1.34_B1	-	-	-
929	IS	Construire / modernizare statie de epurare	Reabilitarea /modernizarea statiei de epurare	11.3a	RORW12.1.34_B1	-	-	-
930	IS	Construire / reabilitare retea de canalizare	Extinderea sistemului de colectare a apelor uzate in zona loc.	11.3a	RORW12.1_B4	-	-	-
931	IS	Construire / modernizare statie de epurare	Reabilitarea /modernizarea statiei de epurare	11.3a	RORW12.1_B4	-	-	-
932	IS	Construire / modernizare statie de epurare	Reabilitarea /modernizarea statiei de epurare	11.3a		-	-	-

933	IS	Construire / reabilitare retea de canalizare	Extinderea sistemului de colectare a apelor uzate in zona loc.	11.3a		-	-	-
934	IS	Construire / modernizare statie de epurare	Reabilitarea /modernizarea statiei de epurare	11.3a		-	-	-

TOTAL JUDETUL IASI

935	HG	Construire / reabilitare retea de canalizare	Extinderea sistemului de colectare a apelor uzate in zona loc.	11.3a	ROLW12.1.53.48_N1	-	-	-
936	HG	Construire / modernizare statie de epurare	Constructia /extinderea statiilor de epurare	11.3a	ROLW12.1.53.48_N1	-	-	-
937	HG	Construire / reabilitare retea de canalizare	Extinderea sistemului de colectare a apelor uzate in zona loc.	11.3a	RORW12.1.69_B1	ROSI03	-	-

938	HG	Construire / modernizare statie de epurare	Constructia /extinderea statiilor de epurare	11.3a	RORW12.1.69_B1	ROSI03	-	-
939	HG	Construire / reabilitare retea de canalizare	Extinderea sistemului de colectare a apelor uzate in zona loc.	11.3a	RORW12.1.53.40_B1	-	-	-
940	HG	Construire / modernizare statie de epurare	Constructia /extinderea statiilor de epurare	11.3a	RORW12.1.53.40_B1	-	-	-
941	HG	Construire / reabilitare retea de canalizare	Extinderea sistemului de colectare a apelor uzate in zona loc.	11.3a	RORW12.1.69.22_B1	-	-	-
942	HG	Construire / modernizare statie de epurare	Constructia /extinderea statiilor de epurare	11.3a	RORW12.1.69.22_B1	-	-	-

943	HG	Construire / reabilitare retea de canalizare	Extinderea sistemului de colectare a apelor uzate in zona loc.	11.3a	RORW12.1.53.40.7_B1	-	-	-
944	HG	Construire / modernizare statie de epurare	Constructia /extinderea statiilor de epurare	11.3a	RORW12.1.53.40.7_B1	-	-	-

TOTAL JUDETUL HARGHITA

945	BZ	Construire / reabilitare retea de canalizare	Extinderea sistemului de colectare a apelor uzate in zona loc.	11.3a	RORW12.1.80_B2	-	-	-
946	BZ	Construire / modernizare statie de epurare	Constructia /extinderea statiilor de epurare	11.3a	RORW12.1.80_B2	-	-	-

947	BZ	Construire / reabilitare rețea de canalizare	Extinderea sistemului de colectare a apelor uzate în zona loc.	11.3a	RORW12.1.80_B2	-	-	-
948	BZ	Construire / modernizare stație de epurare	Construcția /extinderea stațiilor de epurare	11.3a	RORW12.1.80_B2	-	-	-

Legendă:

11.3a - măsuri de bază impuse de legislația națională care implementează Directiva 91/271/CEE privind calitatea apei destinate consumului

11.3b-l - măsuri de bază adiționale, altele decât măsurile cerute de Directivele Europene, conform art. 11.3.b-l al DCA

Codul corpului de apă de suprafață - Codul corpului de apă de suprafață din PMB asupra căruia are efect măsura

Codul corpului de apă subterană - Codul corpului de apă subterană din PMB asupra căruia are efect măsura

Notă:

* - „Costuri de operare-întreținere estimate conform metodologiei elaborate de ANAR “Aplicarea metodologiei de recuperare a costurilor”

Sursa de finanțare a măsurii:

BL - Buget local

BS - Buget de stat

FC - Fond de Coeziune

OF - alte fonduri

Poluanți- ape s

"-" nu au fost

Autoritate competentă responsabilă	Parteneri pentru implementarea efectivă a măsurii	Costuri planificate (Euro)			Sursa de finanțare a măsurii	Comentarii
		Investitii	* Operare/ Întreținere	Alte costuri		
9	10	11	12	13	14	15
Ministerul Mediului, Apelor și Pădurilor, Ministerul Lucrărilor Publice, Dezvoltării și Administrației, Ministerul Fondurilor Europene	SC Acet Sa Suceava	18908618,92	728408,90	145681,78	OF	Suceava (municipiul Suceava), Salcea, Sf. Ilie)
Ministerul Mediului, Apelor și Pădurilor, Ministerul Lucrărilor Publice, Dezvoltării și Administrației, Ministerul Fondurilor Europene	SC Acet Sa Suceava	21515884,72	728408,90	145681,78	OF	Suceava (municipiul Suceava), Salcea, Sf. Ilie)
Ministerul Mediului, Apelor și Pădurilor, Ministerul Lucrărilor Publice, Dezvoltării și Administrației, Ministerul Fondurilor Europene	SC Acet Sa Suceava	4223570,53	168138,48	33627,70	OF	Municipiul Falticeni
Ministerul Mediului, Apelor și Pădurilor, Ministerul Lucrărilor Publice, Dezvoltării și Administrației, Ministerul Fondurilor Europene	SC Acet Sa Suceava	4754854,13	168138,48	33627,70	OF	Municipiul Falticeni

Ministerul Mediului, Apelor și Pădurilor, Ministerul Lucrărilor Publice, Dezvoltării și Administrației, Ministerul Fondurilor Europene	SC Acet Sa Suceava	4637823,16	164127,70	32825,54	OF	Municipiul Radauti
Ministerul Mediului, Apelor și Pădurilor, Ministerul Lucrărilor Publice, Dezvoltării și Administrației, Ministerul Fondurilor Europene	SC Acet Sa Suceava	5413934,36	164127,70	32825,54	OF	Municipiul Radauti
Ministerul Mediului, Apelor și Pădurilor, Ministerul Lucrărilor Publice, Dezvoltării și Administrației, Ministerul Fondurilor Europene	SC Acet Sa Suceava	9401896,03	446549,73	89309,95	OF	Municipiul Campulung Moldovenesc
Ministerul Mediului, Apelor și Pădurilor, Ministerul Lucrărilor Publice, Dezvoltării și Administrației, Ministerul Fondurilor Europene	SC Acet Sa Suceava	9905276,63	446549,73	89309,95	OF	Municipiul Campulung Moldovenesc
Ministerul Mediului, Apelor și Pădurilor, Ministerul Lucrărilor Publice, Dezvoltării și Administrației, Ministerul Fondurilor Europene	SC Acet Sa Suceava	3939956,66	156726,95	31345,39	OF	Vatra Dornei, Roșu (municipiu Vatra Dornei)

Ministerul Mediului, Apelor și Pădurilor, Ministerul Lucrărilor Publice, Dezvoltării și Administrației, Ministerul Fondurilor Europene	SC Acet Sa Suceava	4436701,66	156726,95	31345,39	OF	Vatra Dornei, Roșu (municipiu Vatra Dornei)
Ministerul Mediului, Apelor și Pădurilor, Ministerul Lucrărilor Publice, Dezvoltării și Administrației, Ministerul Fondurilor Europene	C.L.Vicovu de Sus	7800080,48	385862,60	77172,52	OF	Vicovu de Sus (oras Vicovu de Sus)
Ministerul Mediului, Apelor și Pădurilor, Ministerul Lucrărilor Publice, Dezvoltării și Administrației, Ministerul Fondurilor Europene	C.L.Vicovu de Sus	8073012,28	385862,60	77172,52	OF	Vicovu de Sus (oras Vicovu de Sus)
Ministerul Mediului, Apelor și Pădurilor, Ministerul Lucrărilor Publice, Dezvoltării și Administrației, Ministerul Fondurilor Europene	C.L.Marginea	6402099,40	316915,50	63383,10	OF	Marginea (comuna Marginea);
Ministerul Mediului, Apelor și Pădurilor, Ministerul Lucrărilor Publice, Dezvoltării și Administrației, Ministerul Fondurilor Europene	C.L.Marginea	6624143,40	316915,50	63383,10	OF	Marginea (comuna Marginea);

Ministerul Mediului, Apelor și Pădurilor, Ministerul Lucrărilor Publice, Dezvoltării și Administrației, Ministerul Fondurilor Europene	SC Acet Sa Suceava , Agentia Siret	6222499,42	288077,65	57615,53	OF	Siret, Manastioara (oras Siret)
Ministerul Mediului, Apelor și Pădurilor, Ministerul Lucrărilor Publice, Dezvoltării și Administrației, Ministerul Fondurilor Europene	SC Acet Sa Suceava , Agentia Siret	6625819,22	288077,65	57615,53	OF	Siret, Manastioara (oras Siret)
Ministerul Mediului, Apelor și Pădurilor, Ministerul Lucrărilor Publice, Dezvoltării și Administrației, Ministerul Fondurilor Europene	C.L.Dumbraveni	1936971,99	103030,43	20606,09		Dumbraveni (comuna Dumbraveni)
Ministerul Mediului, Apelor și Pădurilor, Ministerul Lucrărilor Publice, Dezvoltării și Administrației, Ministerul Fondurilor Europene	C.L.Dumbraveni	1936971,99	103030,43	20606,09		Dumbraveni (comuna Dumbraveni)
Ministerul Mediului, Apelor și Pădurilor, Ministerul Lucrărilor Publice, Dezvoltării și Administrației, Ministerul Fondurilor Europene	C.L.Cajvana	2416428,86	128533,45	25706,69		Cajvana (oras Cajvana)

Ministerul Mediului, Apelor și Pădurilor, Ministerul Lucrărilor Publice, Dezvoltării și Administrației, Ministerul Fondurilor Europene	C.L.Cajvana	1416428,86	128533,45	25706,69		Cajvana (oras Cajvana)
Ministerul Mediului, Apelor și Pădurilor, Ministerul Lucrărilor Publice, Dezvoltării și Administrației, Ministerul Fondurilor Europene	C.L.Bogdanesti	5369827,08	185629,10	57125,82		Bogdanesti (comuna Bogdanesti); Buda, Rasca, Slatioara (comuna Rasca)
Ministerul Mediului, Apelor și Pădurilor, Ministerul Lucrărilor Publice, Dezvoltării și Administrației, Ministerul Fondurilor Europene	C.L.Bogdanesti	2369827,08	123112,10	57125,82		Bogdanesti (comuna Bogdanesti); Buda, Rasca, Slatioara (comuna Rasca)
Ministerul Mediului, Apelor și Pădurilor, Ministerul Lucrărilor Publice, Dezvoltării și Administrației, Ministerul Fondurilor Europene	C.L.Bosanci	1832935,00	82442,50	16488,50		Bosanci (comuna Bosanci)
Ministerul Mediului, Apelor și Pădurilor, Ministerul Lucrărilor Publice, Dezvoltării și Administrației, Ministerul Fondurilor Europene	C.L.Bosanci	1549919,00	82442,50	16488,50		Bosanci (comuna Bosanci)

Ministerul Mediului, Apelor și Pădurilor, Ministerul Lucrărilor Publice, Dezvoltării și Administrației, Ministerul Fondurilor Europene	C.L.Vicovu de Jos	2739693,45	45728,38	29145,68		Vicovu de Jos (comuna Vicovu de Sus); Bivolaria (oras Vicovu de Sus)
Ministerul Mediului, Apelor și Pădurilor, Ministerul Lucrărilor Publice, Dezvoltării și Administrației, Ministerul Fondurilor Europene	C.L.Vicovu de Jos	2739693,45	145728,38	29145,68		Vicovu de Jos (comuna Vicovu de Sus); Bivolaria (oras Vicovu de Sus)
Ministerul Mediului, Apelor și Pădurilor, Ministerul Lucrărilor Publice, Dezvoltării și Administrației, Ministerul Fondurilor Europene	C.L.Ipotesti	855691,40	45515,50	9103,10		Ipotesti (comuna Ipotesti)
Ministerul Mediului, Apelor și Pădurilor, Ministerul Lucrărilor Publice, Dezvoltării și Administrației, Ministerul Fondurilor Europene	C.L.Ipotesti	855691,40	45515,50	9103,10		Ipotesti (comuna Ipotesti)
Ministerul Mediului, Apelor și Pădurilor, Ministerul Lucrărilor Publice, Dezvoltării și Administrației, Ministerul Fondurilor Europene	C.L.Horodnic	748681,80	39823,50	7964,70		Horodnic de Jos (comuna Horodnic)

Ministerul Mediului, Apelor și Pădurilor, Ministerul Lucrărilor Publice, Dezvoltării și Administrației, Ministerul Fondurilor Europene	C.L.Horodnic	748681,80	39823,50	7964,70		Horodnic de Jos (comuna Horodnic)
Ministerul Mediului, Apelor și Pădurilor, Ministerul Lucrărilor Publice, Dezvoltării și Administrației, Ministerul Fondurilor Europene	C.L.Baia	2310321,19	72889,43	24577,89		Baia (comuna Baia)
Ministerul Mediului, Apelor și Pădurilor, Ministerul Lucrărilor Publice, Dezvoltării și Administrației, Ministerul Fondurilor Europene	C.L.Baia	2310321,19	122889,43	24577,89		Baia (comuna Baia)
Ministerul Mediului, Apelor și Pădurilor, Ministerul Lucrărilor Publice, Dezvoltării și Administrației, Ministerul Fondurilor Europene	C.L.Straja	2591233,14	87831,55	27566,31		Straja (comuna Straja)
Ministerul Mediului, Apelor și Pădurilor, Ministerul Lucrărilor Publice, Dezvoltării și Administrației, Ministerul Fondurilor Europene	C.L.Straja	2591233,14	137831,55	27566,31		Straja (comuna Straja)

Ministerul Mediului, Apelor și Pădurilor, Ministerul Lucrărilor Publice, Dezvoltării și Administrației, Ministerul Fondurilor Europene	C.L.Arbore	2728164,82	145115,15	29023,03		Arbore (comuna Arbore)
Ministerul Mediului, Apelor și Pădurilor, Ministerul Lucrărilor Publice, Dezvoltării și Administrației, Ministerul Fondurilor Europene	C.L.Arbore	2728164,82	145115,15	29023,03		Arbore (comuna Arbore)
Ministerul Mediului, Apelor și Pădurilor, Ministerul Lucrărilor Publice, Dezvoltării și Administrației, Ministerul Fondurilor Europene	C.L.Volovat	1905633,80	101363,50	20272,70		Volovat (comuna Volovat)
Ministerul Mediului, Apelor și Pădurilor, Ministerul Lucrărilor Publice, Dezvoltării și Administrației, Ministerul Fondurilor Europene	C.L.Volovat	1905633,80	101363,50	20272,70		Volovat (comuna Volovat)
Ministerul Mediului, Apelor și Pădurilor, Ministerul Lucrărilor Publice, Dezvoltării și Administrației, Ministerul Fondurilor Europene	C.L.Paltinoasa	1904240,25	101289,38	20257,88		Paltinoasa, Capu Codrului (comuna Paltinoasa)

Ministerul Mediului, Apelor și Pădurilor, Ministerul Lucrărilor Publice, Dezvoltării și Administrației, Ministerul Fondurilor Europene	C.L.Paltinoasa	1904240,25	101289,38	20257,88		Paltinoasa, Capu Codrului (comuna Paltinoasa)
Ministerul Mediului, Apelor și Pădurilor, Ministerul Lucrărilor Publice, Dezvoltării și Administrației, Ministerul Fondurilor Europene	C.L.Cacica	4121630,22	119235,65	43847,13		Cacica, Partestii de Sus (comuna Cacica); Partestii de Jos (comuna Partestii de Jos)
Ministerul Mediului, Apelor și Pădurilor, Ministerul Lucrărilor Publice, Dezvoltării și Administrației, Ministerul Fondurilor Europene	C.L.Cacica	4121630,22	119235,65	43847,13		Cacica, Partestii de Sus (comuna Cacica); Partestii de Jos (comuna Partestii de Jos)
Ministerul Mediului, Apelor și Pădurilor, Ministerul Lucrărilor Publice, Dezvoltării și Administrației, Ministerul Fondurilor Europene	C.L.Patrauti	3390753,43	180359,23	36071,85		Patrauti (comuna Patrauti)
Ministerul Mediului, Apelor și Pădurilor, Ministerul Lucrărilor Publice, Dezvoltării și Administrației, Ministerul Fondurilor Europene	C.L.Patrauti	3390753,43	180359,23	36071,85		Patrauti (comuna Patrauti)

Ministerul Mediului, Apelor și Pădurilor, Ministerul Lucrărilor Publice, Dezvoltării și Administrației, Ministerul Fondurilor Europene	C.L.Malini	808023,06	42979,95	8595,99		Malini, Paraie (comuna Mălini)
Ministerul Mediului, Apelor și Pădurilor, Ministerul Lucrărilor Publice, Dezvoltării și Administrației, Ministerul Fondurilor Europene	C.L.Malini	808023,06	42979,95	8595,99		Malini, Paraie (comuna Mălini)
Ministerul Mediului, Apelor și Pădurilor, Ministerul Lucrărilor Publice, Dezvoltării și Administrației, Ministerul Fondurilor Europene	C.L.Milisauti	3403628,61	181044,08	36208,82		Milisauti, Badeuti (oras Milișăuți)
Ministerul Mediului, Apelor și Pădurilor, Ministerul Lucrărilor Publice, Dezvoltării și Administrației, Ministerul Fondurilor Europene	C.L.Milisauti	3403628,61	181044,08	36208,82		Milisauti, Badeuti (oras Milișăuți)
Ministerul Mediului, Apelor și Pădurilor, Ministerul Lucrărilor Publice, Dezvoltării și Administrației, Ministerul Fondurilor Europene	C.L.Fratautii Vechi	2042680,16	108653,20	21730,64		Fratautii Vechi, Maneuti (comuna Fratautii Vechi); Hurjuieni, Galanesti (comuna Galanesti)

Ministerul Mediului, Apelor și Pădurilor, Ministerul Lucrărilor Publice, Dezvoltării și Administrației, Ministerul Fondurilor Europene	C.L.Fratautii Vechi	2042680,16	108653,20	21730,64		Fratautii Vechi, Maneuti (comuna Fratautii Vechi); Hurjuieni, Galanesti (comuna Galanesti)
Ministerul Mediului, Apelor și Pădurilor, Ministerul Lucrărilor Publice, Dezvoltării și Administrației, Ministerul Fondurilor Europene	C.L.Fantanele	3584775,07	190679,53	38135,91		Fantanele, Banesti, Stamate (comuna Fantanele)
Ministerul Mediului, Apelor și Pădurilor, Ministerul Lucrărilor Publice, Dezvoltării și Administrației, Ministerul Fondurilor Europene	C.L.Fantanele	2021063,07	190679,53	38135,91		Fantanele, Banesti, Stamate (comuna Fantanele)
Ministerul Mediului, Apelor și Pădurilor, Ministerul Lucrărilor Publice, Dezvoltării și Administrației, Ministerul Fondurilor Europene	C.L Voitineli	1548928,24	82389,80	16477,96		
Ministerul Mediului, Apelor și Pădurilor, Ministerul Lucrărilor Publice, Dezvoltării și Administrației, Ministerul Fondurilor Europene	C.L Voitineli	1548928,24	82389,80	16477,96		

Ministerul Mediului, Apelor și Pădurilor, Ministerul Lucrărilor Publice, Dezvoltării și Administrației, Ministerul Fondurilor Europene	C.L.Boroaia	4312968,16	129413,20	45882,64		Boroaia, Moisa, Sacuta (comuna Boroaia); Barasti, Giulesti
Ministerul Mediului, Apelor și Pădurilor, Ministerul Lucrărilor Publice, Dezvoltării și Administrației, Ministerul Fondurilor Europene	C.L.Boroaia	3312968,16	129413,20	45882,64		Boroaia, Moisa, Sacuta (comuna Boroaia); Barasti, Giulesti
Ministerul Mediului, Apelor și Pădurilor, Ministerul Lucrărilor Publice, Dezvoltării și Administrației, Ministerul Fondurilor Europene	C.L Corocaiesti	3379306,11	179750,33	35950,07		
Ministerul Mediului, Apelor și Pădurilor, Ministerul Lucrărilor Publice, Dezvoltării și Administrației, Ministerul Fondurilor Europene	C.L Corocaiesti	3379306,11	179750,33	35950,07		
Ministerul Mediului, Apelor și Pădurilor, Ministerul Lucrărilor Publice, Dezvoltării și Administrației, Ministerul Fondurilor Europene	C.L.Fratautii Noi	1979004,56	105266,20	21053,24		Fratautii Noi, Costisa (comuna Fratautii Noi)

Ministerul Mediului, Apelor și Pădurilor, Ministerul Lucrărilor Publice, Dezvoltării și Administrației, Ministerul Fondurilor Europene	C.L.Fratautii Noi	1979004,56	105266,20	21053,24		Fratautii Noi, Costisa (comuna Fratautii Noi)
Ministerul Mediului, Apelor și Pădurilor, Ministerul Lucrărilor Publice, Dezvoltării și Administrației, Ministerul Fondurilor Europene	C.L.Frasin	4639198,45	146765,88	49353,18		Frasin, Bucsoaia, Plutonita, Doroteia (oras Frasin)
Ministerul Mediului, Apelor și Pădurilor, Ministerul Lucrărilor Publice, Dezvoltării și Administrației, Ministerul Fondurilor Europene	C.L.Frasin	3639198,45	146765,88	49353,18		Frasin, Bucsoaia, Plutonita, Doroteia (oras Frasin)
Ministerul Mediului, Apelor și Pădurilor, Ministerul Lucrărilor Publice, Dezvoltării și Administrației, Ministerul Fondurilor Europene	C.L.Vama	2821494,60	150079,50	30015,90		
Ministerul Mediului, Apelor și Pădurilor, Ministerul Lucrărilor Publice, Dezvoltării și Administrației, Ministerul Fondurilor Europene	C.L.Vama	2821494,60	150079,50	30015,90		

Ministerul Mediului, Apelor și Pădurilor, Ministerul Lucrărilor Publice, Dezvoltării și Administrației, Ministerul Fondurilor Europene	C.L.Zvoristea	3590354,44	140976,30	38195,26		Zvoristea
Ministerul Mediului, Apelor și Pădurilor, Ministerul Lucrărilor Publice, Dezvoltării și Administrației, Ministerul Fondurilor Europene	C.L.Zvoristea	3590354,44	90976,30	38195,26		Zvoristea
Ministerul Mediului, Apelor și Pădurilor, Ministerul Lucrărilor Publice, Dezvoltării și Administrației, Ministerul Fondurilor Europene	C.L.Sucevita	2012654,52	91391,40	18278,28	OF	
Ministerul Mediului, Apelor și Pădurilor, Ministerul Lucrărilor Publice, Dezvoltării și Administrației, Ministerul Fondurilor Europene	C.L.Sucevita	1718158,32	91391,40	18278,28		
Ministerul Mediului, Apelor și Pădurilor, Ministerul Lucrărilor Publice, Dezvoltării și Administrației, Ministerul Fondurilor Europene	C.L.Preutesti	1275623,71	67852,33	13570,47		

Ministerul Mediului, Apelor și Pădurilor, Ministerul Lucrărilor Publice, Dezvoltării și Administrației, Ministerul Fondurilor Europene	C.L.Pretesti	1275623,71	67852,33	13570,47		
Ministerul Mediului, Apelor și Pădurilor, Ministerul Lucrărilor Publice, Dezvoltării și Administrației, Ministerul Fondurilor Europene	C.L.Bilca	1669914,70	88825,25	17765,05	PNRR	
Ministerul Mediului, Apelor și Pădurilor, Ministerul Lucrărilor Publice, Dezvoltării și Administrației, Ministerul Fondurilor Europene	C.L.Bilca	1669914,70	88825,25	17765,05		
Ministerul Mediului, Apelor și Pădurilor, Ministerul Lucrărilor Publice, Dezvoltării și Administrației, Ministerul Fondurilor Europene	C.L.Putna	1373774,82	70788,15	14157,63	OF	
Ministerul Mediului, Apelor și Pădurilor, Ministerul Lucrărilor Publice, Dezvoltării și Administrației, Ministerul Fondurilor Europene	C.L.Putna	1395253,62	70788,15	14157,63	OF	

Ministerul Mediului, Apelor și Pădurilor, Ministerul Lucrărilor Publice, Dezvoltării și Administrației, Ministerul Fondurilor Europene	C.L.Cornu Luncii	3076153,29	163625,18	32725,04		
Ministerul Mediului, Apelor și Pădurilor, Ministerul Lucrărilor Publice, Dezvoltării și Administrației, Ministerul Fondurilor Europene	C.L.Cornu Luncii	3076153,29	163625,18	32725,04		
Ministerul Mediului, Apelor și Pădurilor, Ministerul Lucrărilor Publice, Dezvoltării și Administrației, Ministerul Fondurilor Europene	C.L.Iaslovat	1162262,06	61822,45	12364,49		
Ministerul Mediului, Apelor și Pădurilor, Ministerul Lucrărilor Publice, Dezvoltării și Administrației, Ministerul Fondurilor Europene	C.L.Iaslovat	1162262,06	61822,45	12364,49		
Ministerul Mediului, Apelor și Pădurilor, Ministerul Lucrărilor Publice, Dezvoltării și Administrației, Ministerul Fondurilor Europene	C.L.Dolhasca	4321409,18	211696,85	42339,37	OF	Dolhasca

Ministerul Mediului, Apelor și Pădurilor, Ministerul Lucrărilor Publice, Dezvoltării și Administrației, Ministerul Fondurilor Europene	C.L.Dolhasca	4492163,38	211696,85	42339,37	OF	Dolhasca
Ministerul Mediului, Apelor și Pădurilor, Ministerul Lucrărilor Publice, Dezvoltării și Administrației, Ministerul Fondurilor Europene	C.L Bivolarie	1182318,38	62562,85	12512,57	OF	
Ministerul Mediului, Apelor și Pădurilor, Ministerul Lucrărilor Publice, Dezvoltării și Administrației, Ministerul Fondurilor Europene	C.L Bivolarie	1185386,78	62562,85	12512,57	OF	
Ministerul Mediului, Apelor și Pădurilor, Ministerul Lucrărilor Publice, Dezvoltării și Administrației, Ministerul Fondurilor Europene	C.L.Moara	3588771,95	140892,13	38178,43		
Ministerul Mediului, Apelor și Pădurilor, Ministerul Lucrărilor Publice, Dezvoltării și Administrației, Ministerul Fondurilor Europene	C.L.Moara	3588771,95	90892,13	38178,43		

Ministerul Mediului, Apelor și Pădurilor, Ministerul Lucrărilor Publice, Dezvoltării și Administrației, Ministerul Fondurilor Europene	C.L.Ostra	676118,50	35963,75	7192,75		Ostra, Bistricioare
Ministerul Mediului, Apelor și Pădurilor, Ministerul Lucrărilor Publice, Dezvoltării și Administrației, Ministerul Fondurilor Europene	C.L.Ostra	676118,50	35963,75	7192,75		Ostra, Bistricioare
Ministerul Mediului, Apelor și Pădurilor, Ministerul Lucrărilor Publice, Dezvoltării și Administrației, Ministerul Fondurilor Europene	C.L Hantesti	2496021,01	132767,08	26553,42		
Ministerul Mediului, Apelor și Pădurilor, Ministerul Lucrărilor Publice, Dezvoltării și Administrației, Ministerul Fondurilor Europene	C.L Hantesti	2496021,01	132767,08	26553,42		
Ministerul Mediului, Apelor și Pădurilor, Ministerul Lucrărilor Publice, Dezvoltării și Administrației, Ministerul Fondurilor Europene	C.L.Mitocu Dragomirnei	1747739,18	92964,85	18592,97		

Ministerul Mediului, Apelor și Pădurilor, Ministerul Lucrărilor Publice, Dezvoltării și Administrației, Ministerul Fondurilor Europene	C.L.Mitocu Dragomirnei	1747739,18	92964,85	18592,97		
Ministerul Mediului, Apelor și Pădurilor, Ministerul Lucrărilor Publice, Dezvoltării și Administrației, Ministerul Fondurilor Europene	C.L.Stulpicani	1508361,60	80232,00	16046,40		
Ministerul Mediului, Apelor și Pădurilor, Ministerul Lucrărilor Publice, Dezvoltării și Administrației, Ministerul Fondurilor Europene	C.L.Stulpicani	1508361,60	80232,00	16046,40		
Ministerul Mediului, Apelor și Pădurilor, Ministerul Lucrărilor Publice, Dezvoltării și Administrației, Ministerul Fondurilor Europene	C.L.Adancata	172804,43	9191,73	1838,35		Adancata, Calugareni, Fetesti
Ministerul Mediului, Apelor și Pădurilor, Ministerul Lucrărilor Publice, Dezvoltării și Administrației, Ministerul Fondurilor Europene	C.L.Adancata	172804,43	9191,73	1838,35		Adancata, Calugareni, Fetesti

Ministerul Mediului, Apelor și Pădurilor, Ministerul Lucrărilor Publice, Dezvoltării și Administrației, Ministerul Fondurilor Europene	C.L Mihoveni	1303114,95	69314,63	13862,93		
Ministerul Mediului, Apelor și Pădurilor, Ministerul Lucrărilor Publice, Dezvoltării și Administrației, Ministerul Fondurilor Europene	C.L Mihoveni	1303114,95	69314,63	13862,93		
Ministerul Mediului, Apelor și Pădurilor, Ministerul Lucrărilor Publice, Dezvoltării și Administrației, Ministerul Fondurilor Europene	C.L.Pojorata	1394977,86	74200,95	14840,19		Pojorata, Valea Putnei
Ministerul Mediului, Apelor și Pădurilor, Ministerul Lucrărilor Publice, Dezvoltării și Administrației, Ministerul Fondurilor Europene	C.L.Pojorata	1394977,86	74200,95	14840,19		Pojorata, Valea Putnei
Ministerul Mediului, Apelor și Pădurilor, Ministerul Lucrărilor Publice, Dezvoltării și Administrației, Ministerul Fondurilor Europene	C.L.Galanesti	330660,51	17588,33	3517,67		Galanesti, Hurjuieni

Ministerul Mediului, Apelor și Pădurilor, Ministerul Lucrărilor Publice, Dezvoltării și Administrației, Ministerul Fondurilor Europene	C.L.Galanesti	330660,51	17588,33	3517,67		Galanesti, Hurjuieni
Ministerul Mediului, Apelor și Pădurilor, Ministerul Lucrărilor Publice, Dezvoltării și Administrației, Ministerul Fondurilor Europene	C.L.Dornesti	559290,60	29749,50	5949,90		Dornesti, laz
Ministerul Mediului, Apelor și Pădurilor, Ministerul Lucrărilor Publice, Dezvoltării și Administrației, Ministerul Fondurilor Europene	C.L.Dornesti	559290,60	29749,50	5949,90		Dornesti, laz
Ministerul Mediului, Apelor și Pădurilor, Ministerul Lucrărilor Publice, Dezvoltării și Administrației, Ministerul Fondurilor Europene	C.L.Udesti	2256063,45	120003,38	24000,68		Udesti, Rusi, Manastioara, reuseni, Plavalari, Securicene, Poieni, Chiliseni, Stirbat, Racova, Luncusoara

Ministerul Mediului, Apelor și Pădurilor, Ministerul Lucrărilor Publice, Dezvoltării și Administrației, Ministerul Fondurilor Europene	C.L.Udesti	2256063,45	120003,38	24000,68		Udesti, Rusi, Manastioara, reuseni, Plavalari, Securicene, Poieni, Chiliseni, Stirbat, Racova, Luncusoara
Ministerul Mediului, Apelor și Pădurilor, Ministerul Lucrărilor Publice, Dezvoltării și Administrației, Ministerul Fondurilor Europene	C.L.Gramesti	2464303,06	131079,95	26215,99		
Ministerul Mediului, Apelor și Pădurilor, Ministerul Lucrărilor Publice, Dezvoltării și Administrației, Ministerul Fondurilor Europene	C.L.Gramesti	2464303,06	131079,95	26215,99		
Ministerul Mediului, Apelor și Pădurilor, Ministerul Lucrărilor Publice, Dezvoltării și Administrației, Ministerul Fondurilor Europene	C.L.Satu Mare	2345627,59	124767,43	24953,49		
Ministerul Mediului, Apelor și Pădurilor, Ministerul Lucrărilor Publice, Dezvoltării și Administrației, Ministerul Fondurilor Europene	C.L.Satu Mare	2345627,59	124767,43	24953,49		

Ministerul Mediului, Apelor și Pădurilor, Ministerul Lucrărilor Publice, Dezvoltării și Administrației, Ministerul Fondurilor Europene	C.L.Stroiesti	1907001,03	101436,23	20287,25		
Ministerul Mediului, Apelor și Pădurilor, Ministerul Lucrărilor Publice, Dezvoltării și Administrației, Ministerul Fondurilor Europene	C.L.Stroiesti	1907001,03	101436,23	20287,25		
Ministerul Mediului, Apelor și Pădurilor, Ministerul Lucrărilor Publice, Dezvoltării și Administrației, Ministerul Fondurilor Europene	C.L.Siminicea	2138747,22	113763,15	22752,63		
Ministerul Mediului, Apelor și Pădurilor, Ministerul Lucrărilor Publice, Dezvoltării și Administrației, Ministerul Fondurilor Europene	C.L.Siminicea	2138747,22	113763,15	22752,63		
Ministerul Mediului, Apelor și Pădurilor, Ministerul Lucrărilor Publice, Dezvoltării și Administrației, Ministerul Fondurilor Europene	C.L. Ilisesti	2141584,14	113914,05	22782,81		Ilisesti, Brasca

Ministerul Mediului, Apelor și Pădurilor, Ministerul Lucrărilor Publice, Dezvoltării și Administrației, Ministerul Fondurilor Europene	C.L. Ilisesti	2141584,14	113914,05	22782,81		Ilisesti, Brasca
Ministerul Mediului, Apelor și Pădurilor, Ministerul Lucrărilor Publice, Dezvoltării și Administrației, Ministerul Fondurilor Europene	C.L Berchisesti	360154,89	19157,18	3831,44		
Ministerul Mediului, Apelor și Pădurilor, Ministerul Lucrărilor Publice, Dezvoltării și Administrației, Ministerul Fondurilor Europene	C.L Berchisesti	360154,89	19157,18	3831,44		
Ministerul Mediului, Apelor și Pădurilor, Ministerul Lucrărilor Publice, Dezvoltării și Administrației, Ministerul Fondurilor Europene	C.L.Brosteni	1701486,01	90504,58	18100,92		
Ministerul Mediului, Apelor și Pădurilor, Ministerul Lucrărilor Publice, Dezvoltării și Administrației, Ministerul Fondurilor Europene	C.L.Brosteni	1701486,01	90504,58	18100,92		

Ministerul Mediului, Apelor și Pădurilor, Ministerul Lucrărilor Publice, Dezvoltării și Administrației, Ministerul Fondurilor Europene	C.L.Radaseni	1242868,47	66110,03	13222,01		
Ministerul Mediului, Apelor și Pădurilor, Ministerul Lucrărilor Publice, Dezvoltării și Administrației, Ministerul Fondurilor Europene	C.L.Radaseni	1242868,47	66110,03	13222,01		
Ministerul Mediului, Apelor și Pădurilor, Ministerul Lucrărilor Publice, Dezvoltării și Administrației, Ministerul Fondurilor Europene	C.L.Sadova	2437786,60	129669,50	25933,90		
Ministerul Mediului, Apelor și Pădurilor, Ministerul Lucrărilor Publice, Dezvoltării și Administrației, Ministerul Fondurilor Europene	C.L.Sadova	2437786,60	129669,50	25933,90		
Ministerul Mediului, Apelor și Pădurilor, Ministerul Lucrărilor Publice, Dezvoltării și Administrației, Ministerul Fondurilor Europene	C.L Hartop	1529107,40	81335,50	16267,10		

Ministerul Mediului, Apelor și Pădurilor, Ministerul Lucrărilor Publice, Dezvoltării și Administrației, Ministerul Fondurilor Europene	C.L Hartop	1529107,40	81335,50	16267,10		
Ministerul Mediului, Apelor și Pădurilor, Ministerul Lucrărilor Publice, Dezvoltării și Administrației, Ministerul Fondurilor Europene	C.L Capu Campului	1029705,14	54771,55	10954,31		
Ministerul Mediului, Apelor și Pădurilor, Ministerul Lucrărilor Publice, Dezvoltării și Administrației, Ministerul Fondurilor Europene	C.L Capu Campului	1029705,14	54771,55	10954,31		
Ministerul Mediului, Apelor și Pădurilor, Ministerul Lucrărilor Publice, Dezvoltării și Administrației, Ministerul Fondurilor Europene	C.L.Calafindesti	426094,95	22664,63	4532,93		Calafindesti, Botosanita Mare
Ministerul Mediului, Apelor și Pădurilor, Ministerul Lucrărilor Publice, Dezvoltării și Administrației, Ministerul Fondurilor Europene	C.L.Calafindesti	426094,95	22664,63	4532,93		Calafindesti, Botosanita Mare

Ministerul Mediului, Apelor și Pădurilor, Ministerul Lucrărilor Publice, Dezvoltării și Administrației, Ministerul Fondurilor Europene	C.L Rotunda	1492068,11	79365,33	15873,07		
Ministerul Mediului, Apelor și Pădurilor, Ministerul Lucrărilor Publice, Dezvoltării și Administrației, Ministerul Fondurilor Europene	C.L Rotunda	1492068,11	79365,33	15873,07		
Ministerul Mediului, Apelor și Pădurilor, Ministerul Lucrărilor Publice, Dezvoltării și Administrației, Ministerul Fondurilor Europene	C.L.Moldovita	2101793,94	111797,55	22359,51		
Ministerul Mediului, Apelor și Pădurilor, Ministerul Lucrărilor Publice, Dezvoltării și Administrației, Ministerul Fondurilor Europene	C.L.Moldovita	2101793,94	111797,55	22359,51		
Ministerul Mediului, Apelor și Pădurilor, Ministerul Lucrărilor Publice, Dezvoltării și Administrației, Ministerul Fondurilor Europene	Acet Ag Solca	738811,33	39298,48	7859,70		Orasul Solca

Ministerul Mediului, Apelor și Pădurilor, Ministerul Lucrărilor Publice, Dezvoltării și Administrației, Ministerul Fondurilor Europene	Acet Ag Solca	738811,33	39298,48	7859,70		Orasul Solca
Ministerul Mediului, Apelor și Pădurilor, Ministerul Lucrărilor Publice, Dezvoltării și Administrației, Ministerul Fondurilor Europene	C.L Gulia	1071424,22	56990,65	11398,13		
Ministerul Mediului, Apelor și Pădurilor, Ministerul Lucrărilor Publice, Dezvoltării și Administrației, Ministerul Fondurilor Europene	C.L Gulia	1071424,22	56990,65	11398,13		
Ministerul Mediului, Apelor și Pădurilor, Ministerul Lucrărilor Publice, Dezvoltării și Administrației, Ministerul Fondurilor Europene	C.L.Vatra Moldovitei	2090784,66	111211,95	22242,39		Vatra Moldovitei, Paltinul, Ciumarna
Ministerul Mediului, Apelor și Pădurilor, Ministerul Lucrărilor Publice, Dezvoltării și Administrației, Ministerul Fondurilor Europene	C.L.Vatra Moldovitei	2090784,66	111211,95	22242,39		Vatra Moldovitei, Paltinul, Ciumarna

Ministerul Mediului, Apelor și Pădurilor, Ministerul Lucrărilor Publice, Dezvoltării și Administrației, Ministerul Fondurilor Europene	C.L.M-rea Humorului	2090784,66	111211,95	22242,39		
Ministerul Mediului, Apelor și Pădurilor, Ministerul Lucrărilor Publice, Dezvoltării și Administrației, Ministerul Fondurilor Europene	C.L.M-rea Humorului	2090784,66	111211,95	22242,39		
Ministerul Mediului, Apelor și Pădurilor, Ministerul Lucrărilor Publice, Dezvoltării și Administrației, Ministerul Fondurilor Europene	C.L.Botosana	1462832,23	77810,23	15562,05		
Ministerul Mediului, Apelor și Pădurilor, Ministerul Lucrărilor Publice, Dezvoltării și Administrației, Ministerul Fondurilor Europene	C.L.Botosana	1462832,23	77810,23	15562,05		
Ministerul Mediului, Apelor și Pădurilor, Ministerul Lucrărilor Publice, Dezvoltării și Administrației, Ministerul Fondurilor Europene	C.L Burla	1135806,70	60415,25	12083,05		

Ministerul Mediului, Apelor și Pădurilor, Ministerul Lucrărilor Publice, Dezvoltării și Administrației, Ministerul Fondurilor Europene	C.L Burla	1135806,70	60415,25	12083,05		
Ministerul Mediului, Apelor și Pădurilor, Ministerul Lucrărilor Publice, Dezvoltării și Administrației, Ministerul Fondurilor Europene	C.L Mironu	1099216,26	58468,95	11693,79		
Ministerul Mediului, Apelor și Pădurilor, Ministerul Lucrărilor Publice, Dezvoltării și Administrației, Ministerul Fondurilor Europene	C.L Mironu	1099216,26	58468,95	11693,79		
Ministerul Mediului, Apelor și Pădurilor, Ministerul Lucrărilor Publice, Dezvoltării și Administrației, Ministerul Fondurilor Europene	C.L.Zamostea	2490919,16	132495,70	26499,14		
Ministerul Mediului, Apelor și Pădurilor, Ministerul Lucrărilor Publice, Dezvoltării și Administrației, Ministerul Fondurilor Europene	C.L.Zamostea	2490919,16	132495,70	26499,14		

Ministerul Mediului, Apelor și Pădurilor, Ministerul Lucrărilor Publice, Dezvoltării și Administrației, Ministerul Fondurilor Europene	C.L.Frumosu	1981263,38	105386,35	21077,27		
Ministerul Mediului, Apelor și Pădurilor, Ministerul Lucrărilor Publice, Dezvoltării și Administrației, Ministerul Fondurilor Europene	C.L.Frumosu	1981263,38	105386,35	21077,27		
Ministerul Mediului, Apelor și Pădurilor, Ministerul Lucrărilor Publice, Dezvoltării și Administrației, Ministerul Fondurilor Europene	C.L.Draguseni	1380010,24	73404,80	14680,96		
Ministerul Mediului, Apelor și Pădurilor, Ministerul Lucrărilor Publice, Dezvoltării și Administrației, Ministerul Fondurilor Europene	C.L.Draguseni	1380010,24	73404,80	14680,96		
Ministerul Mediului, Apelor și Pădurilor, Ministerul Lucrărilor Publice, Dezvoltării și Administrației, Ministerul Fondurilor Europene	C.L Horodnic de Jos	2088527,25	111091,88	22218,38		

Ministerul Mediului, Apelor și Pădurilor, Ministerul Lucrărilor Publice, Dezvoltării și Administrației, Ministerul Fondurilor Europene	C.L Horodnic de Jos	2088527,25	111091,88	22218,38		
Ministerul Mediului, Apelor și Pădurilor, Ministerul Lucrărilor Publice, Dezvoltării și Administrației, Ministerul Fondurilor Europene	C.L.Darmanesti	975372,20	51881,50	10376,30		
Ministerul Mediului, Apelor și Pădurilor, Ministerul Lucrărilor Publice, Dezvoltării și Administrației, Ministerul Fondurilor Europene	C.L.Darmanesti	975372,20	51881,50	10376,30		
Ministerul Mediului, Apelor și Pădurilor, Ministerul Lucrărilor Publice, Dezvoltării și Administrației, Ministerul Fondurilor Europene	C.L.Balcauti	0,00	0,00	0,00		Balcauti, Negostina, Gropeni
Ministerul Mediului, Apelor și Pădurilor, Ministerul Lucrărilor Publice, Dezvoltării și Administrației, Ministerul Fondurilor Europene	C.L.Balcauti	0,00	0,00	0,00		Balcauti, Negostina, Gropeni

Ministerul Mediului, Apelor și Pădurilor, Ministerul Lucrărilor Publice, Dezvoltării și Administrației, Ministerul Fondurilor Europene	C.L.Balcauti	0,00	0,00	0,00		Balcauti, Negostina, Gropeni
Ministerul Mediului, Apelor și Pădurilor, Ministerul Lucrărilor Publice, Dezvoltării și Administrației, Ministerul Fondurilor Europene	C.L.Breaza	0,00	0,00	0,00		
Ministerul Mediului, Apelor și Pădurilor, Ministerul Lucrărilor Publice, Dezvoltării și Administrației, Ministerul Fondurilor Europene	C.L Breaza de Sus	0,00	0,00	0,00		
Ministerul Mediului, Apelor și Pădurilor, Ministerul Lucrărilor Publice, Dezvoltării și Administrației, Ministerul Fondurilor Europene	C.LPârâu Negrei	0,00	0,00	0,00		
Ministerul Mediului, Apelor și Pădurilor, Ministerul Lucrărilor Publice, Dezvoltării și Administrației, Ministerul Fondurilor Europene	C.L.Brodina de Jos	0,00	0,00	0,00		

Ministerul Mediului, Apelor și Pădurilor, Ministerul Lucrărilor Publice, Dezvoltării și Administrației, Ministerul Fondurilor Europene	C.L.Cununshi	0,00	0,00	0,00		
Ministerul Mediului, Apelor și Pădurilor, Ministerul Lucrărilor Publice, Dezvoltării și Administrației, Ministerul Fondurilor Europene	C.L.Dubiusca	0,00	0,00	0,00		
Ministerul Mediului, Apelor și Pădurilor, Ministerul Lucrărilor Publice, Dezvoltării și Administrației, Ministerul Fondurilor Europene	C.L.Ehrește	0,00	0,00	0,00		
Ministerul Mediului, Apelor și Pădurilor, Ministerul Lucrărilor Publice, Dezvoltării și Administrației, Ministerul Fondurilor Europene	C.L.Falcău	0,00	0,00	0,00		
Ministerul Mediului, Apelor și Pădurilor, Ministerul Lucrărilor Publice, Dezvoltării și Administrației, Ministerul Fondurilor Europene	C.L.Norocu	0,00	0,00	0,00		

Ministerul Mediului, Apelor și Pădurilor, Ministerul Lucrărilor Publice, Dezvoltării și Administrației, Ministerul Fondurilor Europene	C.L.Paltin	0,00	0,00	0,00		
Ministerul Mediului, Apelor și Pădurilor, Ministerul Lucrărilor Publice, Dezvoltării și Administrației, Ministerul Fondurilor Europene	C.L.Sadău	0,00	0,00	0,00		
Ministerul Mediului, Apelor și Pădurilor, Ministerul Lucrărilor Publice, Dezvoltării și Administrației, Ministerul Fondurilor Europene	C.L.Zalomestra	0,00	0,00	0,00		
Ministerul Mediului, Apelor și Pădurilor, Ministerul Lucrărilor Publice, Dezvoltării și Administrației, Ministerul Fondurilor Europene	C.L.Bunesti	0,00	0,00	0,00		Bunesti, Podoleni
Ministerul Mediului, Apelor și Pădurilor, Ministerul Lucrărilor Publice, Dezvoltării și Administrației, Ministerul Fondurilor Europene	C.L.Bunesti	0,00	0,00	0,00		Bunesti, Podoleni

Ministerul Mediului, Apelor și Pădurilor, Ministerul Lucrărilor Publice, Dezvoltării și Administrației, Ministerul Fondurilor Europene	C.L.Uncesti	0,00	0,00	0,00		
Ministerul Mediului, Apelor și Pădurilor, Ministerul Lucrărilor Publice, Dezvoltării și Administrației, Ministerul Fondurilor Europene	C.L.Petia	0,00	0,00	0,00		
Ministerul Mediului, Apelor și Pădurilor, Ministerul Lucrărilor Publice, Dezvoltării și Administrației, Ministerul Fondurilor Europene	C.L.Podeni	0,00	0,00	0,00		
Ministerul Mediului, Apelor și Pădurilor, Ministerul Lucrărilor Publice, Dezvoltării și Administrației, Ministerul Fondurilor Europene	C.L.Carlibaba	0,00	0,00	0,00		Carlibaba, Iedu, Juravlea, Carlibaba Noua, Valea Bistritei, Tibau
Ministerul Mediului, Apelor și Pădurilor, Ministerul Lucrărilor Publice, Dezvoltării și Administrației, Ministerul Fondurilor Europene	C.L.Iedu	0,00	0,00	0,00		Carlibaba, Iedu, Juravlea, Carlibaba Noua, Valea Bistritei, Tibau

Ministerul Mediului, Apelor și Pădurilor, Ministerul Lucrărilor Publice, Dezvoltării și Administrației, Ministerul Fondurilor Europene	C.L.Țibău	0,00	0,00	0,00		Carlibaba, Iedu, Juravlea, Carlibaba Noua, Valea Bistritei, Tibau
Ministerul Mediului, Apelor și Pădurilor, Ministerul Lucrărilor Publice, Dezvoltării și Administrației, Ministerul Fondurilor Europene	C.L. Camenca	0,00	0,00	0,00		
Ministerul Mediului, Apelor și Pădurilor, Ministerul Lucrărilor Publice, Dezvoltării și Administrației, Ministerul Fondurilor Europene	C.L.Popoiu	0,00	0,00	0,00		
Ministerul Mediului, Apelor și Pădurilor, Ministerul Lucrărilor Publice, Dezvoltării și Administrației, Ministerul Fondurilor Europene	C.L.Satu Mare	0,00	0,00	0,00		Satu Mare, Tibeni
Ministerul Mediului, Apelor și Pădurilor, Ministerul Lucrărilor Publice, Dezvoltării și Administrației, Ministerul Fondurilor Europene	C.L.Satu Mare	0,00	0,00	0,00		Satu Mare, Tibeni

Ministerul Mediului, Apelor și Pădurilor, Ministerul Lucrărilor Publice, Dezvoltării și Administrației, Ministerul Fondurilor Europene	C.L.Chiril	0,00	0,00	0,00		
Ministerul Mediului, Apelor și Pădurilor, Ministerul Lucrărilor Publice, Dezvoltării și Administrației, Ministerul Fondurilor Europene	C.L.Cojoci	0,00	0,00	0,00		
Ministerul Mediului, Apelor și Pădurilor, Ministerul Lucrărilor Publice, Dezvoltării și Administrației, Ministerul Fondurilor Europene	C.L.Dolhesti	0,00	0,00	0,00		Dolhestii Mari, Dolhestii Mici, Valea Bourei
Ministerul Mediului, Apelor și Pădurilor, Ministerul Lucrărilor Publice, Dezvoltării și Administrației, Ministerul Fondurilor Europene	C.L.Dolhesti	0,00	0,00	0,00		Dolhestii Mari, Dolhestii Mici, Valea Bourei
Ministerul Mediului, Apelor și Pădurilor, Ministerul Lucrărilor Publice, Dezvoltării și Administrației, Ministerul Fondurilor Europene	C.L.Dolhestii Mici	0,00	0,00	0,00		Dolhestii Mari, Dolhestii Mici, Valea Bourei

Ministerul Mediului, Apelor și Pădurilor, Ministerul Lucrărilor Publice, Dezvoltării și Administrației, Ministerul Fondurilor Europene	C.L.Valea Bourei	0,00	0,00	0,00		Dolhestii Mari, Dolhestii Mici, Valea Bourei
Ministerul Mediului, Apelor și Pădurilor, Ministerul Lucrărilor Publice, Dezvoltării și Administrației, Ministerul Fondurilor Europene	C.L.Dorna-Arini	454447,40	26732,20	53464,40	PNRR	
Ministerul Mediului, Apelor și Pădurilor, Ministerul Lucrărilor Publice, Dezvoltării și Administrației, Ministerul Fondurilor Europene	C.L. Cotumba	0,00	0,00	0,00		
Ministerul Mediului, Apelor și Pădurilor, Ministerul Lucrărilor Publice, Dezvoltării și Administrației, Ministerul Fondurilor Europene	C.L.Sulta	0,00	0,00	0,00		
Ministerul Mediului, Apelor și Pădurilor, Ministerul Lucrărilor Publice, Dezvoltării și Administrației, Ministerul Fondurilor Europene	C.L.Rusca	0,00	0,00	0,00		

Ministerul Mediului, Apelor și Pădurilor, Ministerul Lucrărilor Publice, Dezvoltării și Administrației, Ministerul Fondurilor Europene	C.L.Sugura	0,00	0,00	0,00		
Ministerul Mediului, Apelor și Pădurilor, Ministerul Lucrărilor Publice, Dezvoltării și Administrației, Ministerul Fondurilor Europene	C.L.Dragoiesti	0,00	0,00	0,00		
Ministerul Mediului, Apelor și Pădurilor, Ministerul Lucrărilor Publice, Dezvoltării și Administrației, Ministerul Fondurilor Europene	C.L.Măzănăești	0,00	0,00	0,00		
Ministerul Mediului, Apelor și Pădurilor, Ministerul Lucrărilor Publice, Dezvoltării și Administrației, Ministerul Fondurilor Europene	C.L.Forasti	0,00	0,00	0,00		Forasti, Antoceni, Oniceni, Rosiori, Rusi, Manolea, Boura, Uidesti
Ministerul Mediului, Apelor și Pădurilor, Ministerul Lucrărilor Publice, Dezvoltării și Administrației, Ministerul Fondurilor Europene	C.L.Forasti	0,00	0,00	0,00		Forasti, Antoceni, Oniceni, Rosiori, Rusi, Manolea, Boura, Uidesti

Ministerul Mediului, Apelor și Pădurilor, Ministerul Lucrărilor Publice, Dezvoltării și Administrației, Ministerul Fondurilor Europene	C.L.Forasti	0,00	0,00	0,00		Forasti, Antoceni, Oniceni, Rosiori, Rusi, Manolea, Boura, Uidesti
Ministerul Mediului, Apelor și Pădurilor, Ministerul Lucrărilor Publice, Dezvoltării și Administrației, Ministerul Fondurilor Europene	C.L.Forasti	0,00	0,00	0,00		Forasti, Antoceni, Oniceni, Rosiori, Rusi, Manolea, Boura, Uidesti
Ministerul Mediului, Apelor și Pădurilor, Ministerul Lucrărilor Publice, Dezvoltării și Administrației, Ministerul Fondurilor Europene	C.L.Forasti	0,00	0,00	0,00		Forasti, Antoceni, Oniceni, Rosiori, Rusi, Manolea, Boura, Uidesti
Ministerul Mediului, Apelor și Pădurilor, Ministerul Lucrărilor Publice, Dezvoltării și Administrației, Ministerul Fondurilor Europene	C.L.Forasti	0,00	0,00	0,00		Forasti, Antoceni, Oniceni, Rosiori, Rusi, Manolea, Boura, Uidesti
Ministerul Mediului, Apelor și Pădurilor, Ministerul Lucrărilor Publice, Dezvoltării și Administrației, Ministerul Fondurilor Europene	C.L.Forasti	0,00	0,00	0,00		Forasti, Antoceni, Oniceni, Rosiori, Rusi, Manolea, Boura, Uidesti

Ministerul Mediului, Apelor și Pădurilor, Ministerul Lucrărilor Publice, Dezvoltării și Administrației, Ministerul Fondurilor Europene	C.L.Tolesti	0,00	0,00	0,00		
Ministerul Mediului, Apelor și Pădurilor, Ministerul Lucrărilor Publice, Dezvoltării și Administrației, Ministerul Fondurilor Europene	C.L.Uidești	0,00	0,00	0,00		
Ministerul Mediului, Apelor și Pădurilor, Ministerul Lucrărilor Publice, Dezvoltării și Administrației, Ministerul Fondurilor Europene	C.L.Fundu Moldovei	0,00	0,00	0,00		
Ministerul Mediului, Apelor și Pădurilor, Ministerul Lucrărilor Publice, Dezvoltării și Administrației, Ministerul Fondurilor Europene	C.L.Colacu	0,00	0,00	0,00		
Ministerul Mediului, Apelor și Pădurilor, Ministerul Lucrărilor Publice, Dezvoltării și Administrației, Ministerul Fondurilor Europene	C.L.Braniștea	0,00	0,00	0,00		

Ministerul Mediului, Apelor și Pădurilor, Ministerul Lucrărilor Publice, Dezvoltării și Administrației, Ministerul Fondurilor Europene	C.L.Botușel	0,00	0,00	0,00		
Ministerul Mediului, Apelor și Pădurilor, Ministerul Lucrărilor Publice, Dezvoltării și Administrației, Ministerul Fondurilor Europene	C.L.Delnița	0,00	0,00	0,00		
Ministerul Mediului, Apelor și Pădurilor, Ministerul Lucrărilor Publice, Dezvoltării și Administrației, Ministerul Fondurilor Europene	C.L.Deluț	0,00	0,00	0,00		
Ministerul Mediului, Apelor și Pădurilor, Ministerul Lucrărilor Publice, Dezvoltării și Administrației, Ministerul Fondurilor Europene	C.L.Obcina Ursului	0,00	0,00	0,00		
Ministerul Mediului, Apelor și Pădurilor, Ministerul Lucrărilor Publice, Dezvoltării și Administrației, Ministerul Fondurilor Europene	C.L.Plai	0,00	0,00	0,00		

Ministerul Mediului, Apelor și Pădurilor, Ministerul Lucrărilor Publice, Dezvoltării și Administrației, Ministerul Fondurilor Europene	C.L.Smida Ungurenilor	0,00	0,00	0,00		
Ministerul Mediului, Apelor și Pădurilor, Ministerul Lucrărilor Publice, Dezvoltării și Administrației, Ministerul Fondurilor Europene	C.L.Horodniceni	0,00	0,00	0,00		Horodniceni, Mihaesti, Rotopanesti, Botesti, Bradatel
Ministerul Mediului, Apelor și Pădurilor, Ministerul Lucrărilor Publice, Dezvoltării și Administrației, Ministerul Fondurilor Europene	C.L.Botesti	0,00	0,00	0,00		Horodniceni, Mihaesti, Rotopanesti, Botesti, Bradatel
Ministerul Mediului, Apelor și Pădurilor, Ministerul Lucrărilor Publice, Dezvoltării și Administrației, Ministerul Fondurilor Europene	C.L.Bradatel	0,00	0,00	0,00		Horodniceni, Mihaesti, Rotopanesti, Botesti, Bradatel
Ministerul Mediului, Apelor și Pădurilor, Ministerul Lucrărilor Publice, Dezvoltării și Administrației, Ministerul Fondurilor Europene	C.L.Mihaesti	0,00	0,00	0,00		Horodniceni, Mihaesti, Rotopanesti, Botesti, Bradatel

Ministerul Mediului, Apelor și Pădurilor, Ministerul Lucrărilor Publice, Dezvoltării și Administrației, Ministerul Fondurilor Europene	C.L.Rotopanesti	0,00	0,00	0,00		Horodniceni, Mihaesti, Rotopanesti, Botesti, Bradatel
Ministerul Mediului, Apelor și Pădurilor, Ministerul Lucrărilor Publice, Dezvoltării și Administrației, Ministerul Fondurilor Europene	C.L.Mestecanis	0,00	0,00	0,00		Iacobeni, Mestecanis
Ministerul Mediului, Apelor și Pădurilor, Ministerul Lucrărilor Publice, Dezvoltării și Administrației, Ministerul Fondurilor Europene	C.L.Izvorul Sucevei	0,00	0,00	0,00		
Ministerul Mediului, Apelor și Pădurilor, Ministerul Lucrărilor Publice, Dezvoltării și Administrației, Ministerul Fondurilor Europene	C.L.Bobeica	0,00	0,00	0,00		
Ministerul Mediului, Apelor și Pădurilor, Ministerul Lucrărilor Publice, Dezvoltării și Administrației, Ministerul Fondurilor Europene	C.L.Brodina de Sus	0,00	0,00	0,00		

Ministerul Mediului, Apelor și Pădurilor, Ministerul Lucrărilor Publice, Dezvoltării și Administrației, Ministerul Fondurilor Europene	C.L.Moldova Sulita	0,00	0,00	0,00		
Ministerul Mediului, Apelor și Pădurilor, Ministerul Lucrărilor Publice, Dezvoltării și Administrației, Ministerul Fondurilor Europene	C.L.Benia	0,00	0,00	0,00		
Ministerul Mediului, Apelor și Pădurilor, Ministerul Lucrărilor Publice, Dezvoltării și Administrației, Ministerul Fondurilor Europene	C.L.Musenita	0,00	0,00	0,00		
Ministerul Mediului, Apelor și Pădurilor, Ministerul Lucrărilor Publice, Dezvoltării și Administrației, Ministerul Fondurilor Europene	C.L.Baineț	0,00	0,00	0,00		
Ministerul Mediului, Apelor și Pădurilor, Ministerul Lucrărilor Publice, Dezvoltării și Administrației, Ministerul Fondurilor Europene	C.L.Climăuți	0,00	0,00	0,00		

Ministerul Mediului, Apelor și Pădurilor, Ministerul Lucrărilor Publice, Dezvoltării și Administrației, Ministerul Fondurilor Europene	C.L.Vășcăuți	0,00	0,00	0,00		
Ministerul Mediului, Apelor și Pădurilor, Ministerul Lucrărilor Publice, Dezvoltării și Administrației, Ministerul Fondurilor Europene	C.L.Vicșani	0,00	0,00	0,00		
Ministerul Mediului, Apelor și Pădurilor, Ministerul Lucrărilor Publice, Dezvoltării și Administrației, Ministerul Fondurilor Europene	C.L.Bancesti	0,00	0,00	0,00		
Ministerul Mediului, Apelor și Pădurilor, Ministerul Lucrărilor Publice, Dezvoltării și Administrației, Ministerul Fondurilor Europene	C.L. Gura Haitei	0,00	0,00	0,00		
Ministerul Mediului, Apelor și Pădurilor, Ministerul Lucrărilor Publice, Dezvoltării și Administrației, Ministerul Fondurilor Europene	C.L.Saru Bucovinei	0,00	0,00	0,00		

Ministerul Mediului, Apelor și Pădurilor, Ministerul Lucrărilor Publice, Dezvoltării și Administrației, Ministerul Fondurilor Europene	C.L.Drăgoiasa	0,00	0,00	0,00		
Ministerul Mediului, Apelor și Pădurilor, Ministerul Lucrărilor Publice, Dezvoltării și Administrației, Ministerul Fondurilor Europene	C.L.Glodu	0,00	0,00	0,00		
Ministerul Mediului, Apelor și Pădurilor, Ministerul Lucrărilor Publice, Dezvoltării și Administrației, Ministerul Fondurilor Europene	C.L.Păltiniș	0,00	0,00	0,00		
Ministerul Mediului, Apelor și Pădurilor, Ministerul Lucrărilor Publice, Dezvoltării și Administrației, Ministerul Fondurilor Europene	C.L.Poiana Stampei	costul aferent masurii se regaseste in costul total pe judet	0,00	0,00		Poiana Stampei, Casoi, Dornisoara, Pilugani, Praleni, Tesna, Tataru
Ministerul Mediului, Apelor și Pădurilor, Ministerul Lucrărilor Publice, Dezvoltării și Administrației, Ministerul Fondurilor Europene	C.L.Căsoi	costul aferent masurii se regaseste in costul total pe judet	0,00	0,00		

Ministerul Mediului, Apelor și Pădurilor, Ministerul Lucrărilor Publice, Dezvoltării și Administrației, Ministerul Fondurilor Europene	C.L.Dornișoara	0,00	0,00	0,00		
Ministerul Mediului, Apelor și Pădurilor, Ministerul Lucrărilor Publice, Dezvoltării și Administrației, Ministerul Fondurilor Europene	C.L.Petru Voda	0,00	0,00	0,00		
Ministerul Mediului, Apelor și Pădurilor, Ministerul Lucrărilor Publice, Dezvoltării și Administrației, Ministerul Fondurilor Europene	C.L.Paraul Mare	0,00	0,00	0,00		
Ministerul Mediului, Apelor și Pădurilor, Ministerul Lucrărilor Publice, Dezvoltării și Administrației, Ministerul Fondurilor Europene	C.L. Darmoxa	0,00	0,00	0,00		
Ministerul Mediului, Apelor și Pădurilor, Ministerul Lucrărilor Publice, Dezvoltării și Administrației, Ministerul Fondurilor Europene	C.L. Ciughes	0,00	0,00	0,00		

Ministerul Mediului, Apelor și Pădurilor, Ministerul Lucrărilor Publice, Dezvoltării și Administrației, Ministerul Fondurilor Europene	C.L.Slatina	0,00	0,00	0,00		
Ministerul Mediului, Apelor și Pădurilor, Ministerul Lucrărilor Publice, Dezvoltării și Administrației, Ministerul Fondurilor Europene	C.L.Herla	0,00	0,00	0,00		
Ministerul Mediului, Apelor și Pădurilor, Ministerul Lucrărilor Publice, Dezvoltării și Administrației, Ministerul Fondurilor Europene	C.L.Todiresti	0,00	0,00	0,00		
Ministerul Mediului, Apelor și Pădurilor, Ministerul Lucrărilor Publice, Dezvoltării și Administrației, Ministerul Fondurilor Europene	C.L.Costana	0,00	0,00	0,00		
Ministerul Mediului, Apelor și Pădurilor, Ministerul Lucrărilor Publice, Dezvoltării și Administrației, Ministerul Fondurilor Europene	C.L.Parhauti	0,00	0,00	0,00		

Ministerul Mediului, Apelor și Pădurilor, Ministerul Lucrărilor Publice, Dezvoltării și Administrației, Ministerul Fondurilor Europene	C.L.Solonet	0,00	0,00	0,00		
Ministerul Mediului, Apelor și Pădurilor, Ministerul Lucrărilor Publice, Dezvoltării și Administrației, Ministerul Fondurilor Europene	C.L.Ulma	0,00	0,00	0,00		
Ministerul Mediului, Apelor și Pădurilor, Ministerul Lucrărilor Publice, Dezvoltării și Administrației, Ministerul Fondurilor Europene	C.L.Costileva	0,00	0,00	0,00		
Ministerul Mediului, Apelor și Pădurilor, Ministerul Lucrărilor Publice, Dezvoltării și Administrației, Ministerul Fondurilor Europene	C.L.Lupcina	0,00	0,00	0,00		
Ministerul Mediului, Apelor și Pădurilor, Ministerul Lucrărilor Publice, Dezvoltării și Administrației, Ministerul Fondurilor Europene	C.L.Nisipitu	0,00	0,00	0,00		

Ministerul Mediului, Apelor și Pădurilor, Ministerul Lucrărilor Publice, Dezvoltării și Administrației, Ministerul Fondurilor Europene	C.L.Magura	0,00	0,00	0,00		
Ministerul Mediului, Apelor și Pădurilor, Ministerul Lucrărilor Publice, Dezvoltării și Administrației, Ministerul Fondurilor Europene	C.L.Camarzani	0,00	0,00	0,00		
Ministerul Mediului, Apelor și Pădurilor, Ministerul Lucrărilor Publice, Dezvoltării și Administrației, Ministerul Fondurilor Europene	C.L.Ciumulesti	0,00	0,00	0,00		
Ministerul Mediului, Apelor și Pădurilor, Ministerul Lucrărilor Publice, Dezvoltării și Administrației, Ministerul Fondurilor Europene	C.L.Dumbravit	0,00	0,00	0,00		
Ministerul Mediului, Apelor și Pădurilor, Ministerul Lucrărilor Publice, Dezvoltării și Administrației, Ministerul Fondurilor Europene	C.L.Giurgesti	0,00	0,00	0,00		

Ministerul Mediului, Apelor și Pădurilor, Ministerul Lucrărilor Publice, Dezvoltării și Administrației, Ministerul Fondurilor Europene	C.L.Nigotesti	0,00	0,00	0,00		
Ministerul Mediului, Apelor și Pădurilor, Ministerul Lucrărilor Publice, Dezvoltării și Administrației, Ministerul Fondurilor Europene	C.L.Valea Moldovei	0,00	0,00	0,00		
Ministerul Mediului, Apelor și Pădurilor, Ministerul Lucrărilor Publice, Dezvoltării și Administrației, Ministerul Fondurilor Europene	C.L.Vulturesti	0,00	0,00	0,00		
Ministerul Mediului, Apelor și Pădurilor, Ministerul Lucrărilor Publice, Dezvoltării și Administrației, Ministerul Fondurilor Europene	C.L.Valea Glodului	0,00	0,00	0,00		
Ministerul Mediului, Apelor și Pădurilor, Ministerul Lucrărilor Publice, Dezvoltării și Administrației, Ministerul Fondurilor Europene	C.L.Hreatca	0,00	0,00	0,00		

Ministerul Mediului, Apelor și Pădurilor, Ministerul Lucrărilor Publice, Dezvoltării și Administrației, Ministerul Fondurilor Europene	C.L.Plesesti	0,00	0,00	0,00		
Ministerul Mediului, Apelor și Pădurilor, Ministerul Lucrărilor Publice, Dezvoltării și Administrației, Ministerul Fondurilor Europene	C.L.Giurgești	0,00	0,00	0,00		
Ministerul Mediului, Apelor și Pădurilor, Ministerul Lucrărilor Publice, Dezvoltării și Administrației, Ministerul Fondurilor Europene	C.L.Jacota	0,00	0,00	0,00		
Ministerul Mediului, Apelor și Pădurilor, Ministerul Lucrărilor Publice, Dezvoltării și Administrației, Ministerul Fondurilor Europene	C.L.Merești	0,00	0,00	0,00		
Ministerul Mediului, Apelor și Pădurilor, Ministerul Lucrărilor Publice, Dezvoltării și Administrației, Ministerul Fondurilor Europene	C.L. Pirtestii de Jos	costul aferent masur	0,00	0,00		Pirtestii de jos

Ministerul Mediului, Apelor și Pădurilor, Ministerul Lucrărilor Publice, Dezvoltării și Administrației, Ministerul Fondurilor Europene	C.L. Pirtestii de Jos	costul aferent masurii	0,00	0,00		Pirtestii de jos
Ministerul Mediului, Apelor și Pădurilor, Ministerul Lucrărilor Publice, Dezvoltării și Administrației, Ministerul Fondurilor Europene	C.I. Serbauti	costul aferent masurii	0,00	0,00		Serbauti, Calinesti
Ministerul Mediului, Apelor și Pădurilor, Ministerul Lucrărilor Publice, Dezvoltării și Administrației, Ministerul Fondurilor Europene	C.I. Serbauti	costul aferent masurii	0,00	0,00		Serbauti, Calinesti
Ministerul Mediului, Apelor și Pădurilor, Ministerul Lucrărilor Publice, Dezvoltării și Administrației, Ministerul Fondurilor Europene	C.L. Horodnic de Sus	costul aferent masurii se regaseste in costul total pe judet	0,00	0,00		Horodnic de Sus
		403384062,46	18870273,65	4094676,09		
Ministerul Mediului, Apelor și Pădurilor, Ministerul Lucrărilor Publice, Dezvoltării și Administrației, Ministerul Fondurilor Europene	C.L.Bolovanis	0,00	0,00	0,00		

Ministerul Mediului, Apelor și Pădurilor, Ministerul Lucrărilor Publice, Dezvoltării și Administrației, Ministerul Fondurilor Europene	C.L Tarhausi	0,00	0,00	0,00		
Ministerul Mediului, Apelor și Pădurilor, Ministerul Lucrărilor Publice, Dezvoltării și Administrației, Ministerul Fondurilor Europene	C.L.Valea Ugra	0,00	0,00	0,00		
Ministerul Mediului, Apelor și Pădurilor, Ministerul Lucrărilor Publice, Dezvoltării și Administrației, Ministerul Fondurilor Europene	SC Apaserv SA Bacau	16429320,80	761625,00	152325,00	OF	Bacau, Hemeiusi, Letea Veche, Margineni
Ministerul Mediului, Apelor și Pădurilor, Ministerul Lucrărilor Publice, Dezvoltării și Administrației, Ministerul Fondurilor Europene	SC Apaserv SA Bacau	17484706,20	761625,00	152325,00	OF	Bacau, Hemeiusi, Letea Veche, Margineni
Ministerul Mediului, Apelor și Pădurilor, Ministerul Lucrărilor Publice, Dezvoltării și Administrației, Ministerul Fondurilor Europene	SC RAJA SA	8323624,00	2320317,00	91560,00		Onesti

Ministerul Mediului, Apelor și Pădurilor, Ministerul Lucrărilor Publice, Dezvoltării și Administrației, Ministerul Fondurilor Europene	SC RAJA SA	17170352,00	2320317,00	91560,00		Onesti
Ministerul Mediului, Apelor și Pădurilor, Ministerul Lucrărilor Publice, Dezvoltării și Administrației, Ministerul Fondurilor Europene	SC Comunal Service SA Comănesti	2176100,00	115750,00	23150,00		Comanesti
Ministerul Mediului, Apelor și Pădurilor, Ministerul Lucrărilor Publice, Dezvoltării și Administrației, Ministerul Fondurilor Europene	SC Comunal Service SA Comănesti	2176100,00	115750,00	23150,00		Comanesti
Ministerul Mediului, Apelor și Pădurilor, Ministerul Lucrărilor Publice, Dezvoltării și Administrației, Ministerul Fondurilor Europene	S.C.Apa Prim S.R.L. Moinesti	2820240,00	119400,00	23880,00	OF	Moinesti, Zemes
Ministerul Mediului, Apelor și Pădurilor, Ministerul Lucrărilor Publice, Dezvoltării și Administrației, Ministerul Fondurilor Europene	S.C.Apa Prim S.R.L. Moinesti	3108000,00	119400,00	23880,00	OF	Moinesti, Zemes

Ministerul Mediului, Apelor și Pădurilor, Ministerul Lucrărilor Publice, Dezvoltării și Administrației, Ministerul Fondurilor Europene	S.C.Apa Prim S.R.L. Moinesti	2142900,00	74200,00	14840,00	OF	Moinesti, Zemes
Ministerul Mediului, Apelor și Pădurilor, Ministerul Lucrărilor Publice, Dezvoltării și Administrației, Ministerul Fondurilor Europene	S.C.Apa Prim S.R.L. Moinesti	2516870,00	74200,00	14840,00	OF	Moinesti, Zemes
Ministerul Mediului, Apelor și Pădurilor, Ministerul Lucrărilor Publice, Dezvoltării și Administrației, Ministerul Fondurilor Europene	C.L.Buhusi	2028990,00	107925,00	21585,00	OF	Buhusi, Racova, Blagesti
Ministerul Mediului, Apelor și Pădurilor, Ministerul Lucrărilor Publice, Dezvoltării și Administrației, Ministerul Fondurilor Europene	C.L.Buhusi	2028990,00	107925,00	21585,00	OF	Buhusi, Racova, Blagesti
Ministerul Mediului, Apelor și Pădurilor, Ministerul Lucrărilor Publice, Dezvoltării și Administrației, Ministerul Fondurilor Europene	C.L.Buhusi	2270845,20	74125,00	14825,00		Buhusi, Racova, Blagesti

Ministerul Mediului, Apelor și Pădurilor, Ministerul Lucrărilor Publice, Dezvoltării și Administrației, Ministerul Fondurilor Europene	C.L.Buhusi	2709492,80	74125,00	14825,00		Buhusi, Racova, Blagesti
Ministerul Mediului, Apelor și Pădurilor, Ministerul Lucrărilor Publice, Dezvoltării și Administrației, Ministerul Fondurilor Europene	C.L.Buhusi	3895730,00	103625,00	40725,00		Buhusi, Racova, Blagesti
Ministerul Mediului, Apelor și Pădurilor, Ministerul Lucrărilor Publice, Dezvoltării și Administrației, Ministerul Fondurilor Europene	C.L.Buhusi	3929520,00	103625,00	40725,00		Buhusi, Racova, Blagesti
Ministerul Mediului, Apelor și Pădurilor, Ministerul Lucrărilor Publice, Dezvoltării și Administrației, Ministerul Fondurilor Europene	S.C. CRAB SA Darmanesti	1701418,00	75125,00	15025,00	OF	Darmanesti
Ministerul Mediului, Apelor și Pădurilor, Ministerul Lucrărilor Publice, Dezvoltării și Administrației, Ministerul Fondurilor Europene	S.C. CRAB SA Darmanesti	1845952,00	75125,00	15025,00	OF	Darmanesti

Ministerul Mediului, Apelor și Pădurilor, Ministerul Lucrărilor Publice, Dezvoltării și Administrației, Ministerul Fondurilor Europene	C.L.Targu Ocna	1183460,00	62950,00	12590,00		Targu Ocna
Ministerul Mediului, Apelor și Pădurilor, Ministerul Lucrărilor Publice, Dezvoltării și Administrației, Ministerul Fondurilor Europene	C.L.Targu Ocna	1183460,00	62950,00	12590,00		Targu Ocna
Ministerul Mediului, Apelor și Pădurilor, Ministerul Lucrărilor Publice, Dezvoltării și Administrației, Ministerul Fondurilor Europene	C.L.Slanic Moldova	497260,00	26450,00	5290,00		
Ministerul Mediului, Apelor și Pădurilor, Ministerul Lucrărilor Publice, Dezvoltării și Administrației, Ministerul Fondurilor Europene	C.L.Slanic Moldova	497260,00	26450,00	5290,00		
Ministerul Mediului, Apelor și Pădurilor, Ministerul Lucrărilor Publice, Dezvoltării și Administrației, Ministerul Fondurilor Europene	C.L.Dofteana	5041275,60	236750,00	47350,00	OF	Dofteana, Bogata, Cucuieti, Larga, Haghiac, Stefan Voda, Seaca

Ministerul Mediului, Apelor și Pădurilor, Ministerul Lucrărilor Publice, Dezvoltării și Administrației, Ministerul Fondurilor Europene	C.L.Dofteana	5336463,40	236750,00	47350,00	OF	Dofteana, Bogata, Cucuieti, Larga, Haghiac, Stefan Voda, Seaca
Ministerul Mediului, Apelor și Pădurilor, Ministerul Lucrărilor Publice, Dezvoltării și Administrației, Ministerul Fondurilor Europene	C.L.Palanca	5377740,00	186050,00	57210,00		Palanca, Ciughes, Popoiu, Cadaresti, Pajistea
Ministerul Mediului, Apelor și Pădurilor, Ministerul Lucrărilor Publice, Dezvoltării și Administrației, Ministerul Fondurilor Europene	C.L.Palanca	5377740,00	186050,00	57210,00		Palanca, Ciughes, Popoiu, Cadaresti, Pajistea
Ministerul Mediului, Apelor și Pădurilor, Ministerul Lucrărilor Publice, Dezvoltării și Administrației, Ministerul Fondurilor Europene	C.L.Faraoani	4605060,00	144950,00	48990,00		
Ministerul Mediului, Apelor și Pădurilor, Ministerul Lucrărilor Publice, Dezvoltării și Administrației, Ministerul Fondurilor Europene	C.L.Faraoani	4605060,00	144950,00	48990,00		

Ministerul Mediului, Apelor și Pădurilor, Ministerul Lucrărilor Publice, Dezvoltării și Administrației, Ministerul Fondurilor Europene	C.L.Gura Vaii	2523843,60	62400,00	12480,00	OF	
Ministerul Mediului, Apelor și Pădurilor, Ministerul Lucrărilor Publice, Dezvoltării și Administrației, Ministerul Fondurilor Europene	C.L.Gura Vaii	3199205,40	62400,00	12480,00	OF	
Ministerul Mediului, Apelor și Pădurilor, Ministerul Lucrărilor Publice, Dezvoltării și Administrației, Ministerul Fondurilor Europene	C.L.Stefan cel Mare	1316940,00	70050,00	14010,00		
Ministerul Mediului, Apelor și Pădurilor, Ministerul Lucrărilor Publice, Dezvoltării și Administrației, Ministerul Fondurilor Europene	C.L.Stefan cel Mare	1316940,00	70050,00	14010,00		
Ministerul Mediului, Apelor și Pădurilor, Ministerul Lucrărilor Publice, Dezvoltării și Administrației, Ministerul Fondurilor Europene	C.L.Agas	3059230,00	100208,00	32545,00		Agas, Guioasa, Preluci, Diaconesti, Sulta, Belegmet, Cotumba, Cosnea

Ministerul Mediului, Apelor și Pădurilor, Ministerul Lucrărilor Publice, Dezvoltării și Administrației, Ministerul Fondurilor Europene	C.L.Agas	3059230,00	162725,00	32545,00		Agas, Guioasa, Preluci, Diaconesti, Sulta, Belegmet, Cotumba, Cosnea
Ministerul Mediului, Apelor și Pădurilor, Ministerul Lucrărilor Publice, Dezvoltării și Administrației, Ministerul Fondurilor Europene	C.L.APA ASAU	1134110,00	60325,00	12065,00		Asau, Ciobanus, Apa Asau, Paltinis, Lunca Asau, Straja
Ministerul Mediului, Apelor și Pădurilor, Ministerul Lucrărilor Publice, Dezvoltării și Administrației, Ministerul Fondurilor Europene	C.L.APA ASAU	1134110,00	60325,00	12065,00		Asau, Ciobanus, Apa Asau, Paltinis, Lunca Asau, Straja
Ministerul Mediului, Apelor și Pădurilor, Ministerul Lucrărilor Publice, Dezvoltării și Administrației, Ministerul Fondurilor Europene	C.L.Frumoasa	3372250,00	179375,00	35875,00		
Ministerul Mediului, Apelor și Pădurilor, Ministerul Lucrărilor Publice, Dezvoltării și Administrației, Ministerul Fondurilor Europene	C.L.Frumoasa	3372250,00	179375,00	35875,00		

Ministerul Mediului, Apelor și Pădurilor, Ministerul Lucrărilor Publice, Dezvoltării și Administrației, Ministerul Fondurilor Europene	C.L.Berzunti	4162100,00	205850,00	41170,00	OF	
Ministerul Mediului, Apelor și Pădurilor, Ministerul Lucrărilor Publice, Dezvoltării și Administrației, Ministerul Fondurilor Europene	C.L.Berzunti	4308160,00	205850,00	41170,00	OF	
Ministerul Mediului, Apelor și Pădurilor, Ministerul Lucrărilor Publice, Dezvoltării și Administrației, Ministerul Fondurilor Europene	C.L.Dragugesti	721920,00	38400,00	7680,00		
Ministerul Mediului, Apelor și Pădurilor, Ministerul Lucrărilor Publice, Dezvoltării și Administrației, Ministerul Fondurilor Europene	C.L.Dragugesti	721920,00	38400,00	7680,00		
Ministerul Mediului, Apelor și Pădurilor, Ministerul Lucrărilor Publice, Dezvoltării și Administrației, Ministerul Fondurilor Europene	C.L.Bogdanesti	3024585,20	101175,00	20235,00	OF	Bogdanesti, Filipesti

Ministerul Mediului, Apelor și Pădurilor, Ministerul Lucrărilor Publice, Dezvoltării și Administrației, Ministerul Fondurilor Europene	C.L.Bogdanesti	3585832,80	101175,00	20235,00	OF	Bogdanesti, Filipesti
Ministerul Mediului, Apelor și Pădurilor, Ministerul Lucrărilor Publice, Dezvoltării și Administrației, Ministerul Fondurilor Europene	C.L.Gioseni	1794460,00	95450,00	19090,00		Buhoci
Ministerul Mediului, Apelor și Pădurilor, Ministerul Lucrărilor Publice, Dezvoltării și Administrației, Ministerul Fondurilor Europene	C.L.Gioseni	1794460,00	95450,00	19090,00		Buhoci
Ministerul Mediului, Apelor și Pădurilor, Ministerul Lucrărilor Publice, Dezvoltării și Administrației, Ministerul Fondurilor Europene	C.L.Casin	2146042,00	97175,00	19435,00	OF	
Ministerul Mediului, Apelor și Pădurilor, Ministerul Lucrărilor Publice, Dezvoltării și Administrației, Ministerul Fondurilor Europene	C.L.Casin	2305618,00	97175,00	19435,00	OF	

Ministerul Mediului, Apelor și Pădurilor, Ministerul Lucrărilor Publice, Dezvoltării și Administrației, Ministerul Fondurilor Europene	C.L.Caiuti	3004095,20	112200,00	22440,00	OF	Caiuti, Popeni, Blidari, Pralea, Mancesti, Floresti, Vranceni, Heltiu, Boistea
Ministerul Mediului, Apelor și Pădurilor, Ministerul Lucrărilor Publice, Dezvoltării și Administrației, Ministerul Fondurilor Europene	C.L.Caiuti	3451462,80	112200,00	22440,00	OF	Caiuti, Popeni, Blidari, Pralea, Mancesti, Floresti, Vranceni, Heltiu, Boistea
Ministerul Mediului, Apelor și Pădurilor, Ministerul Lucrărilor Publice, Dezvoltării și Administrației, Ministerul Fondurilor Europene	C.L.Cleja	4102480,00	210100,00	42020,00	OF	
Ministerul Mediului, Apelor și Pădurilor, Ministerul Lucrărilor Publice, Dezvoltării și Administrației, Ministerul Fondurilor Europene	C.L.Cleja	4178780,00	210100,00	42020,00	OF	
Ministerul Mediului, Apelor și Pădurilor, Ministerul Lucrărilor Publice, Dezvoltării și Administrației, Ministerul Fondurilor Europene	C.L.Bacioiu	2320363,60	74850,00	14970,00	OF	Corbasca

Ministerul Mediului, Apelor și Pădurilor, Ministerul Lucrărilor Publice, Dezvoltării și Administrației, Ministerul Fondurilor Europene	C.L.Bacioiu	2776955,40	74850,00	14970,00	OF	Corbasca
Ministerul Mediului, Apelor și Pădurilor, Ministerul Lucrărilor Publice, Dezvoltării și Administrației, Ministerul Fondurilor Europene	C.L.Cotofanesti	1327280,00	70600,00	14120,00		
Ministerul Mediului, Apelor și Pădurilor, Ministerul Lucrărilor Publice, Dezvoltării și Administrației, Ministerul Fondurilor Europene	C.L.Cotofanesti	1327280,00	70600,00	14120,00		
Ministerul Mediului, Apelor și Pădurilor, Ministerul Lucrărilor Publice, Dezvoltării și Administrației, Ministerul Fondurilor Europene	C.L.Ghimes - Faget	2882980,00	153350,00	30670,00		
Ministerul Mediului, Apelor și Pădurilor, Ministerul Lucrărilor Publice, Dezvoltării și Administrației, Ministerul Fondurilor Europene	C.L.Ghimes - Faget	2882980,00	153350,00	30670,00		

Ministerul Mediului, Apelor și Pădurilor, Ministerul Lucrărilor Publice, Dezvoltării și Administrației, Ministerul Fondurilor Europene	C.L.Garleni	2285610,00	121575,00	24315,00		Garleni, Lespezi, Garlenii de Sus, Surina
Ministerul Mediului, Apelor și Pădurilor, Ministerul Lucrărilor Publice, Dezvoltării și Administrației, Ministerul Fondurilor Europene	C.L.Garleni	2285610,00	121575,00	24315,00		Garleni, Lespezi, Garlenii de Sus, Surina
Ministerul Mediului, Apelor și Pădurilor, Ministerul Lucrărilor Publice, Dezvoltării și Administrației, Ministerul Fondurilor Europene	C.L.Luizi Calugara	2840680,00	151100,00	30220,00		Luizi Calugara, Osebiti
Ministerul Mediului, Apelor și Pădurilor, Ministerul Lucrărilor Publice, Dezvoltării și Administrației, Ministerul Fondurilor Europene	C.L.Luizi Calugara	2840680,00	151100,00	30220,00		Luizi Calugara, Osebiti
Ministerul Mediului, Apelor și Pădurilor, Ministerul Lucrărilor Publice, Dezvoltării și Administrației, Ministerul Fondurilor Europene	C.L.Magiresti	3259170,00	154575,00	30915,00	OF	Magiresti, Stanesti, Sesuri, Prajesti, Valea Arinilor - RETEA PREDATA LA CRAB SA

Ministerul Mediului, Apelor și Pădurilor, Ministerul Lucrărilor Publice, Dezvoltării și Administrației, Ministerul Fondurilor Europene	C.L.Magiresti	3435750,00	154575,00	30915,00	OF	Magiresti, Stanesti, Sesuri, Prajesti, Valea Arinilor - RETEA PREDATA LA CRAB SA
Ministerul Mediului, Apelor și Pădurilor, Ministerul Lucrărilor Publice, Dezvoltării și Administrației, Ministerul Fondurilor Europene	C.L.M-rea Casin	3571060,00	189950,00	37990,00		
Ministerul Mediului, Apelor și Pădurilor, Ministerul Lucrărilor Publice, Dezvoltării și Administrației, Ministerul Fondurilor Europene	C.L.M-rea Casin	3571060,00	189950,00	37990,00		
Ministerul Mediului, Apelor și Pădurilor, Ministerul Lucrărilor Publice, Dezvoltării și Administrației, Ministerul Fondurilor Europene	C.L.Nicolae Balcescu	2183620,00	116150,00	23230,00		
Ministerul Mediului, Apelor și Pădurilor, Ministerul Lucrărilor Publice, Dezvoltării și Administrației, Ministerul Fondurilor Europene	C.L.Nicolae Balcescu	2183620,00	116150,00	23230,00		

Ministerul Mediului, Apelor și Pădurilor, Ministerul Lucrărilor Publice, Dezvoltării și Administrației, Ministerul Fondurilor Europene	C.L.Oituz	5695416,00	206500,00	41300,00	OF	Oituz, Calcai, Marginea, Ferastrau-Oituz
Ministerul Mediului, Apelor și Pădurilor, Ministerul Lucrărilor Publice, Dezvoltării și Administrației, Ministerul Fondurilor Europene	C.L.Oituz	6602024,00	206500,00	41300,00	OF	Oituz, Calcai, Marginea, Ferastrau-Oituz
Ministerul Mediului, Apelor și Pădurilor, Ministerul Lucrărilor Publice, Dezvoltării și Administrației, Ministerul Fondurilor Europene	C.L.Orbeni	2744477,60	121375,00	24275,00	OF	Orbeni, Scurta
Ministerul Mediului, Apelor și Pădurilor, Ministerul Lucrărilor Publice, Dezvoltării și Administrației, Ministerul Fondurilor Europene	C.L.Orbeni	2975791,40	121375,00	24275,00	OF	Orbeni, Scurta
Ministerul Mediului, Apelor și Pădurilor, Ministerul Lucrărilor Publice, Dezvoltării și Administrației, Ministerul Fondurilor Europene	C.L.Pancesti	3414297,20	55325,00	11065,00	OF	

Ministerul Mediului, Apelor și Pădurilor, Ministerul Lucrărilor Publice, Dezvoltării și Administrației, Ministerul Fondurilor Europene	C.L.Pancesti	4601390,80	55325,00	11065,00	OF	
Ministerul Mediului, Apelor și Pădurilor, Ministerul Lucrărilor Publice, Dezvoltării și Administrației, Ministerul Fondurilor Europene	C.L.Pustiana	1967890,00	104675,00	20935,00		
Ministerul Mediului, Apelor și Pădurilor, Ministerul Lucrărilor Publice, Dezvoltării și Administrației, Ministerul Fondurilor Europene	C.L.Pustiana	1967890,00	104675,00	20935,00		
Ministerul Mediului, Apelor și Pădurilor, Ministerul Lucrărilor Publice, Dezvoltării și Administrației, Ministerul Fondurilor Europene	C.L.Poduri	3009410,00	160075,00	32015,00		Poduri, Prohozesti, Valea Sarii
Ministerul Mediului, Apelor și Pădurilor, Ministerul Lucrărilor Publice, Dezvoltării și Administrației, Ministerul Fondurilor Europene	C.L.Poduri	3009410,00	160075,00	32015,00		Poduri, Prohozesti, Valea Sarii

Ministerul Mediului, Apelor și Pădurilor, Ministerul Lucrărilor Publice, Dezvoltării și Administrației, Ministerul Fondurilor Europene	C.L.Racaciuni	3747469,60	159025,00	31805,00	OF	
Ministerul Mediului, Apelor și Pădurilor, Ministerul Lucrărilor Publice, Dezvoltării și Administrației, Ministerul Fondurilor Europene	C.L.Racaciuni	4126369,40	159025,00	31805,00	OF	
Ministerul Mediului, Apelor și Pădurilor, Ministerul Lucrărilor Publice, Dezvoltării și Administrației, Ministerul Fondurilor Europene	C.L.Sascut	3261332,80	117475,00	23495,00	OF	
Ministerul Mediului, Apelor și Pădurilor, Ministerul Lucrărilor Publice, Dezvoltării și Administrației, Ministerul Fondurilor Europene	C.L.Sascut	3787734,20	117475,00	23495,00	OF	
Ministerul Mediului, Apelor și Pădurilor, Ministerul Lucrărilor Publice, Dezvoltării și Administrației, Ministerul Fondurilor Europene	C.L.Saucesti	1426055,20	40500,00	8100,00	OF	Saucesti

Ministerul Mediului, Apelor și Pădurilor, Ministerul Lucrărilor Publice, Dezvoltării și Administrației, Ministerul Fondurilor Europene	C.L.Saucesti	1758382,80	40500,00	8100,00	OF	Saucesti
Ministerul Mediului, Apelor și Pădurilor, Ministerul Lucrărilor Publice, Dezvoltării și Administrației, Ministerul Fondurilor Europene	C.L.Solont	2400270,00	88725,00	17745,00	OF	
Ministerul Mediului, Apelor și Pădurilor, Ministerul Lucrărilor Publice, Dezvoltării și Administrației, Ministerul Fondurilor Europene	C.L.Solont	2766390,00	88725,00	17745,00	OF	
Ministerul Mediului, Apelor și Pădurilor, Ministerul Lucrărilor Publice, Dezvoltării și Administrației, Ministerul Fondurilor Europene	C.L.Targu Trotus	3123035,20	134850,00	26970,00	OF	Targu Trotus, Tuta, Viisoara
Ministerul Mediului, Apelor și Pădurilor, Ministerul Lucrărilor Publice, Dezvoltării și Administrației, Ministerul Fondurilor Europene	C.L.Targu Trotus	3416962,80	134850,00	26970,00	OF	Targu Trotus, Tuta, Viisoara

Ministerul Mediului, Apelor și Pădurilor, Ministerul Lucrărilor Publice, Dezvoltării și Administrației, Ministerul Fondurilor Europene	C.L.Bijghir	1573090,00	83675,00	16735,00		
Ministerul Mediului, Apelor și Pădurilor, Ministerul Lucrărilor Publice, Dezvoltării și Administrației, Ministerul Fondurilor Europene	C.L.Bijghir	1573090,00	83675,00	16735,00		
Ministerul Mediului, Apelor și Pădurilor, Ministerul Lucrărilor Publice, Dezvoltării și Administrației, Ministerul Fondurilor Europene	C.L.Valea Seaca	2291450,00	104650,00	20930,00	OF	Valea Seaca, Cucova
Ministerul Mediului, Apelor și Pădurilor, Ministerul Lucrărilor Publice, Dezvoltării și Administrației, Ministerul Fondurilor Europene	C.L.Valea Seaca	2453465,00	104650,00	20930,00	OF	Valea Seaca, Cucova
Ministerul Mediului, Apelor și Pădurilor, Ministerul Lucrărilor Publice, Dezvoltării și Administrației, Ministerul Fondurilor Europene	C.L.Damienesti	1112267,60	0,00	0,00	OF	Damienesti, Dragesti, Calugareni, Padureni

Ministerul Mediului, Apelor și Pădurilor, Ministerul Lucrărilor Publice, Dezvoltării și Administrației, Ministerul Fondurilor Europene	C.L.Damienesti	1668401,40	0,00	0,00	OF	Damienesti, Dragesti, Calugareni, Padureni
Ministerul Mediului, Apelor și Pădurilor, Ministerul Lucrărilor Publice, Dezvoltării și Administrației, Ministerul Fondurilor Europene	C.L. Odobesti	1317027,60	0,00	0,00	OF	Odobesti, Tisa-Silvestri, Ciuturesti, Balusa
Ministerul Mediului, Apelor și Pădurilor, Ministerul Lucrărilor Publice, Dezvoltării și Administrației, Ministerul Fondurilor Europene	C.L. Odobesti	1975541,40	0,00	0,00	OF	Odobesti, Tisa-Silvestri, Ciuturesti, Balusa
Ministerul Mediului, Apelor și Pădurilor, Ministerul Lucrărilor Publice, Dezvoltării și Administrației, Ministerul Fondurilor Europene	C.L.Sarata	659751,20	0,00	0,00	OF	Sarata, Baltata
Ministerul Mediului, Apelor și Pădurilor, Ministerul Lucrărilor Publice, Dezvoltării și Administrației, Ministerul Fondurilor Europene	C.L.Sarata	989626,80	0,00	0,00	OF	Sarata, Baltata

Ministerul Mediului, Apelor și Pădurilor, Ministerul Lucrărilor Publice, Dezvoltării și Administrației, Ministerul Fondurilor Europene	C.L. Helegiu	885547,60	0,00	0,00	OF	Helegiu, Bratila, Deleni, Dragugesti
Ministerul Mediului, Apelor și Pădurilor, Ministerul Lucrărilor Publice, Dezvoltării și Administrației, Ministerul Fondurilor Europene	C.L. Helegiu	1328321,40	0,00	0,00	OF	Helegiu, Bratila, Deleni, Dragugesti
Ministerul Mediului, Apelor și Pădurilor, Ministerul Lucrărilor Publice, Dezvoltării și Administrației, Ministerul Fondurilor Europene	C.L. Parincea	2192026,80	0,00	0,00	OF	Parincea
Ministerul Mediului, Apelor și Pădurilor, Ministerul Lucrărilor Publice, Dezvoltării și Administrației, Ministerul Fondurilor Europene	C.L. Parincea	3288040,20	0,00	0,00	OF	Parincea
Ministerul Mediului, Apelor și Pădurilor, Ministerul Lucrărilor Publice, Dezvoltării și Administrației, Ministerul Fondurilor Europene	C.L. Barsanesti	2023108,40	0,00	0,00	OF	Barsanesti, Albele, Bratesti, Caraclau

Ministerul Mediului, Apelor și Pădurilor, Ministerul Lucrărilor Publice, Dezvoltării și Administrației, Ministerul Fondurilor Europene	C.L. Barsanesti	3034662,60	0,00	0,00	OF	Barsanesti, Albele, Bratesti, Caracalau
Ministerul Mediului, Apelor și Pădurilor, Ministerul Lucrărilor Publice, Dezvoltării și Administrației, Ministerul Fondurilor Europene	C.L. Beresti-Tazlau	2282339,20	0,00	0,00	OF	Beresti Tazlau, Romanesti, tescani, Turliuanu, Bosoteni, Enachesti, Prisaca
Ministerul Mediului, Apelor și Pădurilor, Ministerul Lucrărilor Publice, Dezvoltării și Administrației, Ministerul Fondurilor Europene	C.L. Beresti-Tazlau	3423508,80	0,00	0,00	OF	Beresti Tazlau, Romanesti, tescani, Turliuanu, Bosoteni, Enachesti, Prisaca
Ministerul Mediului, Apelor și Pădurilor, Ministerul Lucrărilor Publice, Dezvoltării și Administrației, Ministerul Fondurilor Europene	C.L. Horgesti	715256,00	0,00	0,00	OF	Horgesti, Bazga, galeri, Racatau de Jos, Racatau Razesii, Recea, Sohodor
Ministerul Mediului, Apelor și Pădurilor, Ministerul Lucrărilor Publice, Dezvoltării și Administrației, Ministerul Fondurilor Europene	C.L. Horgesti	1072884,00	0,00	0,00	OF	Horgesti, Bazga, galeri, Racatau de Jos, Racatau Razesii, Recea, Sohodor

Ministerul Mediului, Apelor și Pădurilor, Ministerul Lucrărilor Publice, Dezvoltării și Administrației, Ministerul Fondurilor Europene	C.L. Huruiesti	1708485,60	0,00	0,00	OF	Huruiesti, Capotesti, Floresti, Fundoaia, Ocheni, Perchiu, Pradais
Ministerul Mediului, Apelor și Pădurilor, Ministerul Lucrărilor Publice, Dezvoltării și Administrației, Ministerul Fondurilor Europene	C.L. Huruiesti	2562728,40	0,00	0,00	OF	Huruiesti, Capotesti, Floresti, Fundoaia, Ocheni, Perchiu, Pradais
Ministerul Mediului, Apelor și Pădurilor, Ministerul Lucrărilor Publice, Dezvoltării și Administrației, Ministerul Fondurilor Europene	C.L. Livezi	1413118,40	0,00	0,00	OF	Livezi, Balaneasa, Orasa, Poiana, Prajoaia, Scariga
Ministerul Mediului, Apelor și Pădurilor, Ministerul Lucrărilor Publice, Dezvoltării și Administrației, Ministerul Fondurilor Europene	C.L. Livezi	2119677,60	0,00	0,00	OF	Livezi, Balaneasa, Orasa, Poiana, Prajoaia, Scariga
Ministerul Mediului, Apelor și Pădurilor, Ministerul Lucrărilor Publice, Dezvoltării și Administrației, Ministerul Fondurilor Europene	C.L. Rosiori	805735,20	0,00	0,00	OF	Rosiori, Neguseni, Poieni, Valea Mare, Valea Mica

Ministerul Mediului, Apelor și Pădurilor, Ministerul Lucrărilor Publice, Dezvoltării și Administrației, Ministerul Fondurilor Europene	C.L. Rosiori	1208602,80	0,00	0,00	OF	Rosiori, Neguseni, Poieni, Valea Mare, Valea Mica
Ministerul Mediului, Apelor și Pădurilor, Ministerul Lucrărilor Publice, Dezvoltării și Administrației, Ministerul Fondurilor Europene	C.L. Sanduleni	1950975,20	0,00	0,00	OF	Sanduleni, Barzulesti, Coman, Mateiesti, Stufu, Versesti
Ministerul Mediului, Apelor și Pădurilor, Ministerul Lucrărilor Publice, Dezvoltării și Administrației, Ministerul Fondurilor Europene	C.L. Sanduleni	2926462,80	0,00	0,00	OF	Sanduleni, Barzulesti, Coman, Mateiesti, Stufu, Versesti
Ministerul Mediului, Apelor și Pădurilor, Ministerul Lucrărilor Publice, Dezvoltării și Administrației, Ministerul Fondurilor Europene	C.L. Strugari	2190790,40	0,00	0,00	OF	Strugari, Cetatuia, Iaz, Nadisa, Pietricica, Rachitisu
Ministerul Mediului, Apelor și Pădurilor, Ministerul Lucrărilor Publice, Dezvoltării și Administrației, Ministerul Fondurilor Europene	C.L. Strugari	3286185,60	0,00	0,00	OF	Strugari, Cetatuia, Iaz, Nadisa, Pietricica, Rachitisu

Ministerul Mediului, Apelor și Pădurilor, Ministerul Lucrărilor Publice, Dezvoltării și Administrației, Ministerul Fondurilor Europene	C.L. Tatarasti	935722,80	0,00	0,00	OF	Tatarasti, Cornii de Jos, Cornii de Sus, Dragesti, Giurgeni, Gherdana, Ungureni
Ministerul Mediului, Apelor și Pădurilor, Ministerul Lucrărilor Publice, Dezvoltării și Administrației, Ministerul Fondurilor Europene	C.L. Tatarasti	1403584,20	0,00	0,00	OF	Tatarasti, Cornii de Jos, Cornii de Sus, Dragesti, Giurgeni, Gherdana, Ungureni
Ministerul Mediului, Apelor și Pădurilor, Ministerul Lucrărilor Publice, Dezvoltării și Administrației, Ministerul Fondurilor Europene	C.L. Traian	414667,60	0,00	0,00	OF	Traian, Zapodia, Hertioana-Razes, Hertioana de Jos, Bogdanesti
Ministerul Mediului, Apelor și Pădurilor, Ministerul Lucrărilor Publice, Dezvoltării și Administrației, Ministerul Fondurilor Europene	C.L. Traian	622001,40	0,00	0,00	OF	Traian, Zapodia, Hertioana-Razes, Hertioana de Jos, Bogdanesti
Ministerul Mediului, Apelor și Pădurilor, Ministerul Lucrărilor Publice, Dezvoltării și Administrației, Ministerul Fondurilor Europene	C.L. Ungureni	1187107,60	0,00	0,00	OF	Ungureni, Zlatari, Bartasesti, Bibiresti, Tociloasa, Botesti, Garla Anei, Viforeni

Ministerul Mediului, Apelor și Pădurilor, Ministerul Lucrărilor Publice, Dezvoltării și Administrației, Ministerul Fondurilor Europene	C.L. Ungureni	1780661,40	0,00	0,00	OF	Ungureni, Zlatari, Bartasesti, Bibiresti, Tociloasa, Botesti, Garla Anei, Viforeni
Ministerul Mediului, Apelor și Pădurilor, Ministerul Lucrărilor Publice, Dezvoltării și Administrației, Ministerul Fondurilor Europene	C.L. Urechesti	2280322,80	0,00	0,00	OF	Urechesti, Cornatel, Lunca Dochiei, Satu Nou, Slobozia
Ministerul Mediului, Apelor și Pădurilor, Ministerul Lucrărilor Publice, Dezvoltării și Administrației, Ministerul Fondurilor Europene	C.L. Urechesti	3420484,20	0,00	0,00	OF	Urechesti, Cornatel, Lunca Dochiei, Satu Nou, Slobozia
Ministerul Mediului, Apelor și Pădurilor, Ministerul Lucrărilor Publice, Dezvoltării și Administrației, Ministerul Fondurilor Europene	C.L. Ardeoani	1093787,60	0,00	0,00	OF	Ardeoani, Leontinesti
Ministerul Mediului, Apelor și Pădurilor, Ministerul Lucrărilor Publice, Dezvoltării și Administrației, Ministerul Fondurilor Europene	C.L. Ardeoani	1640681,40	0,00	0,00	OF	Ardeoani, Leontinesti

Ministerul Mediului, Apelor și Pădurilor, Ministerul Lucrărilor Publice, Dezvoltării și Administrației, Ministerul Fondurilor Europene	C.L.Parava	374599,20	0,00	0,00	OF	Parava, Dragusani, Radoaia
Ministerul Mediului, Apelor și Pădurilor, Ministerul Lucrărilor Publice, Dezvoltării și Administrației, Ministerul Fondurilor Europene	C.L.Parava	561898,80	0,00	0,00	OF	Parava, Dragusani, Radoaia
Ministerul Mediului, Apelor și Pădurilor, Ministerul Lucrărilor Publice, Dezvoltării și Administrației, Ministerul Fondurilor Europene	C.L.Pargaresti	815320,00	0,00	0,00	OF	Pargaresti
Ministerul Mediului, Apelor și Pădurilor, Ministerul Lucrărilor Publice, Dezvoltării și Administrației, Ministerul Fondurilor Europene	C.L.Pargaresti	1222980,00	0,00	0,00	OF	Pargaresti
Ministerul Mediului, Apelor și Pădurilor, Ministerul Lucrărilor Publice, Dezvoltării și Administrației, Ministerul Fondurilor Europene	C.L.Tamasi	824282,80	0,00	0,00	OF	Tamasi

Ministerul Mediului, Apelor și Pădurilor, Ministerul Lucrărilor Publice, Dezvoltării și Administrației, Ministerul Fondurilor Europene	C.L.Tamasi	1236424,20	0,00	0,00	OF	Tamasi
		374877347,00	16364417,00	2660380,00	OF	
Ministerul Mediului, Apelor și Pădurilor, Ministerul Lucrărilor Publice, Dezvoltării și Administrației, Ministerul Fondurilor Europene	C.J. APA SERV SA NEAMȚ Zona Est ,ROMAN	4189110,00	15575625,00	44565,00	OF	Roman, Sabaoani
Ministerul Mediului, Apelor și Pădurilor, Ministerul Lucrărilor Publice, Dezvoltării și Administrației, Ministerul Fondurilor Europene	C.J. APA SERV SA NEAMȚ Zona Est ,ROMAN	4189110,00	23252025,00	44565,00	OF	Roman, Sabaoani
Ministerul Mediului, Apelor și Pădurilor, Ministerul Lucrărilor Publice, Dezvoltării și Administrației, Ministerul Fondurilor Europene	C.J. APA SERV SA NEAMȚ Zona Est ,ROMAN	1316075,00	95412,50	7562,50	OF	Roman, Sabaoani
Ministerul Mediului, Apelor și Pădurilor, Ministerul Lucrărilor Publice, Dezvoltării și Administrației, Ministerul Fondurilor Europene	C.J. APA SERV SA NEAMȚ Zona Est ,ROMAN	1618675,00	124212,50	7562,50	OF	Roman, Sabaoani

Ministerul Mediului, Apelor și Pădurilor, Ministerul Lucrărilor Publice, Dezvoltării și Administrației, Ministerul Fondurilor Europene	C.J. APA SERV SA NEAMȚ Piatra-Neamt	7110834,42	25653857,15	70851,43	OF	Piatra Neamt, Dumbrava, Savinesti, Roznov, Zanesti, Podoleni, Costisa
Ministerul Mediului, Apelor și Pădurilor, Ministerul Lucrărilor Publice, Dezvoltării și Administrației, Ministerul Fondurilor Europene	C.J. APA SERV SA NEAMȚ Piatra-Neamt	7336234,42	38303657,15	70851,43	OF	Piatra Neamt, Dumbrava, Savinesti, Roznov, Zanesti, Podoleni, Costisa
Ministerul Mediului, Apelor și Pădurilor, Ministerul Lucrărilor Publice, Dezvoltării și Administrației, Ministerul Fondurilor Europene	C.J. APA SERV SA NEAMȚ Piatra-Neamt	2928934,25	194994,38	31158,88	OF	Aglomerarea a fost asimilata altei aglomerari.
Ministerul Mediului, Apelor și Pădurilor, Ministerul Lucrărilor Publice, Dezvoltării și Administrației, Ministerul Fondurilor Europene	C.J. APA SERV SA NEAMȚ Piatra-Neamt	2928934,25	214594,38	31158,88	OF	Piatra Neamt, Dumbrava, Savinesti, Roznov, Zanesti, Podoleni, Costisa
Ministerul Mediului, Apelor și Pădurilor, Ministerul Lucrărilor Publice, Dezvoltării și Administrației, Ministerul Fondurilor Europene	C.J. APA SERV SA NEAMȚ Piatra-Neamt	2914378,00	180335,00	28787,00	OF	Aglomerarea a fost asimilata altei aglomerari.

Ministerul Mediului, Apelor și Pădurilor, Ministerul Lucrărilor Publice, Dezvoltării și Administrației, Ministerul Fondurilor Europene	C.J. APA SERV SA NEAMȚ Piatra-Neamt	3018578,00	198535,00	28787,00	OF	Piatra Neamt, Dumbrava, Savinesti, Roznov, Zanesti, Podoleni, Costisa
Ministerul Mediului, Apelor și Pădurilor, Ministerul Lucrărilor Publice, Dezvoltării și Administrației, Ministerul Fondurilor Europene	C.J. APA SERV SA NEAMȚ Piatra-Neamt	325710,00	179325,00	3465,00	OF	Piatra Neamt, Dumbrava, Savinesti, Roznov, Zanesti, Podoleni, Costisa
Ministerul Mediului, Apelor și Pădurilor, Ministerul Lucrărilor Publice, Dezvoltării și Administrației, Ministerul Fondurilor Europene	C.J. APA SERV SA NEAMȚ Piatra-Neamt	325710,00	260325,00	3465,00	OF	Piatra Neamt, Dumbrava, Savinesti, Roznov, Zanesti, Podoleni, Costisa
Ministerul Mediului, Apelor și Pădurilor, Ministerul Lucrărilor Publice, Dezvoltării și Administrației, Ministerul Fondurilor Europene	C.J. APA SERV SA NEAMȚ Piatra-Neamt	3789540,00	211950,00	36710,00	OF	Aglomerarea a fost asimilata altei aglomerari.

Ministerul Mediului, Apelor și Pădurilor, Ministerul Lucrărilor Publice, Dezvoltării și Administrației, Ministerul Fondurilor Europene	C.J. APA SERV SA NEAMȚ Piatra-Neamt	3958940,00	226150,00	36710,00	OF	Piatra Neamt, Dumbrava, Savinesti, Roznov, Zanesti, Podoleni, Costisa
Ministerul Mediului, Apelor și Pădurilor, Ministerul Lucrărilor Publice, Dezvoltării și Administrației, Ministerul Fondurilor Europene	C.J. APA SERV SA NEAMȚ Piatra-Neamt	2027850,00	130775,00	21275,00	OF	Piatra Neamt, Dumbrava, Savinesti, Roznov, Zanesti, Podoleni, Costisa
Ministerul Mediului, Apelor și Pădurilor, Ministerul Lucrărilor Publice, Dezvoltării și Administrației, Ministerul Fondurilor Europene	C.J. APA SERV SA NEAMȚ Piatra-Neamt	2041850,00	142975,00	21275,00	OF	Piatra Neamt, Dumbrava, Savinesti, Roznov, Zanesti, Podoleni, Costisa
Ministerul Mediului, Apelor și Pădurilor, Ministerul Lucrărilor Publice, Dezvoltării și Administrației, Ministerul Fondurilor Europene	C.J. APA SERV SA NEAMȚ Piatra-Neamt	1766690,00	89475,00	14535,00	OF	Piatra Neamt, Dumbrava, Savinesti, Roznov, Zanesti, Podoleni, Costisa
Ministerul Mediului, Apelor și Pădurilor, Ministerul Lucrărilor Publice, Dezvoltării și Administrației, Ministerul Fondurilor Europene	C.J. APA SERV SA NEAMȚ Piatra-Neamt	1966890,00	97875,00	14535,00	OF	Piatra Neamt, Dumbrava, Savinesti, Roznov, Zanesti, Podoleni, Costisa

Ministerul Mediului, Apelor și Pădurilor, Ministerul Lucrărilor Publice, Dezvoltării și Administrației, Ministerul Fondurilor Europene	C.J. APA SERV SA NEAMȚ Piatra-Neamt	0,00	0,00	0,00		Piatra Neamt, Dumbrava, Savinesti, Roznov, Zanesti, Podoleni, Costisa
Ministerul Mediului, Apelor și Pădurilor, Ministerul Lucrărilor Publice, Dezvoltării și Administrației, Ministerul Fondurilor Europene	C.J. APA SERV SA NEAMȚ Piatra-Neamt	0,00	0,00	0,00		Piatra Neamt, Dumbrava, Savinesti, Roznov, Zanesti, Podoleni, Costisa
Ministerul Mediului, Apelor și Pădurilor, Ministerul Lucrărilor Publice, Dezvoltării și Administrației, Ministerul Fondurilor Europene	C.J. APA SERV SA NEAMȚ Piatra-Neamt	0,00	0,00	0,00		Piatra Neamt, Dumbrava, Savinesti, Roznov, Zanesti, Podoleni, Costisa
Ministerul Mediului, Apelor și Pădurilor, Ministerul Lucrărilor Publice, Dezvoltării și Administrației, Ministerul Fondurilor Europene	C.J. APA SERV SA NEAMȚ Bicz	2682270,00	863325,00	20105,00	OF	Bicz
Ministerul Mediului, Apelor și Pădurilor, Ministerul Lucrărilor Publice, Dezvoltării și Administrației, Ministerul Fondurilor Europene	C.J. APA SERV SA NEAMȚ Bicz	3078470,00	1244725,00	20105,00	OF	Bicz

Ministerul Mediului, Apelor și Pădurilor, Ministerul Lucrărilor Publice, Dezvoltării și Administrației, Ministerul Fondurilor Europene	C.J. APA SERV SA NEAMȚ zona N.Targu Neamt	2820564,00	5010830,00	30006,00	OF	
Ministerul Mediului, Apelor și Pădurilor, Ministerul Lucrărilor Publice, Dezvoltării și Administrației, Ministerul Fondurilor Europene	C.J. APA SERV SA NEAMȚ zona N.Targu Neamt	2820564,00	7441230,00	30006,00	OF	
Ministerul Mediului, Apelor și Pădurilor, Ministerul Lucrărilor Publice, Dezvoltării și Administrației, Ministerul Fondurilor Europene	C.L.Agapia	2605950,00	160325,00	27425,00	OF	Agapia, Filioara, Varatec, Sacalusesti
Ministerul Mediului, Apelor și Pădurilor, Ministerul Lucrărilor Publice, Dezvoltării și Administrației, Ministerul Fondurilor Europene	C.L.Agapia	2619950,00	171925,00	27425,00	OF	Agapia, Filioara, Varatec, Sacalusesti
Ministerul Mediului, Apelor și Pădurilor, Ministerul Lucrărilor Publice, Dezvoltării și Administrației, Ministerul Fondurilor Europene	C.J. APA SERV SA NEAMȚ; Comuna Alexandru cel Bun	2846400,30	153187,25	24957,45	OF	Alexandru cel bun, Agarcia, Bisericani, Bistrita, Scaricica, Vaduri, vadurele, Viisoara

Ministerul Mediului, Apelor și Pădurilor, Ministerul Lucrărilor Publice, Dezvoltării și Administrației, Ministerul Fondurilor Europene	C.J. APA SERV SA NEAMȚ; Comuna Alexandru cel Bun	3096600,30	167387,25	24957,45	OF	Alexandru cel bun, Agarcia, Bisericani, Bistrita, Scaricica, Vaduri, vadurele, Viisoara
Ministerul Mediului, Apelor și Pădurilor, Ministerul Lucrărilor Publice, Dezvoltării și Administrației, Ministerul Fondurilor Europene	C.L.Bahna	3621622,00	122465,00	20813,00	OF	Bahna, Bahnisoara, Izvoare
Ministerul Mediului, Apelor și Pădurilor, Ministerul Lucrărilor Publice, Dezvoltării și Administrației, Ministerul Fondurilor Europene	C.L.Bahna	4454222,00	131665,00	20813,00	OF	Bahna, Bahnisoara, Izvoare
Ministerul Mediului, Apelor și Pădurilor, Ministerul Lucrărilor Publice, Dezvoltării și Administrației, Ministerul Fondurilor Europene	C.L.Baltatesti	2772614,60	171879,50	29495,90	OF	
Ministerul Mediului, Apelor și Pădurilor, Ministerul Lucrărilor Publice, Dezvoltării și Administrației, Ministerul Fondurilor Europene	C.L.Baltatesti	2772614,60	184079,50	29495,90	OF	

Ministerul Mediului, Apelor și Pădurilor, Ministerul Lucrărilor Publice, Dezvoltării și Administrației, Ministerul Fondurilor Europene	C.L.Bargaoani	2660717,00	94927,50	14905,50	PNRR	
Ministerul Mediului, Apelor și Pădurilor, Ministerul Lucrărilor Publice, Dezvoltării și Administrației, Ministerul Fondurilor Europene	C.L.Bargaoani	3290517,00	105127,50	14905,50	OF	
Ministerul Mediului, Apelor și Pădurilor, Ministerul Lucrărilor Publice, Dezvoltării și Administrației, Ministerul Fondurilor Europene	C.L.Bicaz-Chei	2354032,00	92440,00	13528,00	OF	
Ministerul Mediului, Apelor și Pădurilor, Ministerul Lucrărilor Publice, Dezvoltării și Administrației, Ministerul Fondurilor Europene	C.L.Bicaz-Chei	2895232,00	104840,00	13528,00	OF	
Ministerul Mediului, Apelor și Pădurilor, Ministerul Lucrărilor Publice, Dezvoltării și Administrației, Ministerul Fondurilor Europene	C.L.Bicazu Ardelean	6044948,00	198110,00	34742,00	OF	Bicazu Ardelean

Ministerul Mediului, Apelor și Pădurilor, Ministerul Lucrărilor Publice, Dezvoltării și Administrației, Ministerul Fondurilor Europene	C.L.Bicazu Ardelean	7434548,00	210310,00	34742,00	OF	Bicazu Ardelean
Ministerul Mediului, Apelor și Pădurilor, Ministerul Lucrărilor Publice, Dezvoltării și Administrației, Ministerul Fondurilor Europene	C.L.Bara	882956,00	35370,00	5074,00	OF	
Ministerul Mediului, Apelor și Pădurilor, Ministerul Lucrărilor Publice, Dezvoltării și Administrației, Ministerul Fondurilor Europene	C.L.Bara	1085956,00	40370,00	5074,00	OF	
Ministerul Mediului, Apelor și Pădurilor, Ministerul Lucrărilor Publice, Dezvoltării și Administrației, Ministerul Fondurilor Europene	C.J. APA SERV SA NEAMȚ; Comuna Bodești	3921386,00	233495,00	41419,00	OF	Bodești
Ministerul Mediului, Apelor și Pădurilor, Ministerul Lucrărilor Publice, Dezvoltării și Administrației, Ministerul Fondurilor Europene	C.J. APA SERV SA NEAMȚ; Comuna Bodești	3935386,00	246695,00	41419,00	OF	Bodești

Ministerul Mediului, Apelor și Pădurilor, Ministerul Lucrărilor Publice, Dezvoltării și Administrației, Ministerul Fondurilor Europene	C.L Boghicea	1595462,50	59443,75	9168,75	OF	
Ministerul Mediului, Apelor și Pădurilor, Ministerul Lucrărilor Publice, Dezvoltării și Administrației, Ministerul Fondurilor Europene	C.L Boghicea	1962262,50	66243,75	9168,75	OF	
Ministerul Mediului, Apelor și Pădurilor, Ministerul Lucrărilor Publice, Dezvoltării și Administrației, Ministerul Fondurilor Europene	C.L.Borca	2753823,30	167709,75	26261,95	OF	
Ministerul Mediului, Apelor și Pădurilor, Ministerul Lucrărilor Publice, Dezvoltării și Administrației, Ministerul Fondurilor Europene	C.L.Borca	2896423,30	185909,75	26261,95	OF	
Ministerul Mediului, Apelor și Pădurilor, Ministerul Lucrărilor Publice, Dezvoltării și Administrației, Ministerul Fondurilor Europene	C.L.Borlesti	7458682,49	254734,18	42866,84	OF	

Ministerul Mediului, Apelor și Pădurilor, Ministerul Lucrărilor Publice, Dezvoltării și Administrației, Ministerul Fondurilor Europene	C.L.Borlesti	9173282,49	274934,18	42866,84	OF	
Ministerul Mediului, Apelor și Pădurilor, Ministerul Lucrărilor Publice, Dezvoltării și Administrației, Ministerul Fondurilor Europene	C.L.Bozieni	4323985,00	151037,50	26927,50	OF	
Ministerul Mediului, Apelor și Pădurilor, Ministerul Lucrărilor Publice, Dezvoltării și Administrației, Ministerul Fondurilor Europene	C.L.Bozieni	5220385,00	159237,50	26927,50	OF	
Ministerul Mediului, Apelor și Pădurilor, Ministerul Lucrărilor Publice, Dezvoltării și Administrației, Ministerul Fondurilor Europene	C.L.Brusturi - Draganesti	4220370,00	144075,00	24255,00	OF	Brusturi, Draganesti
Ministerul Mediului, Apelor și Pădurilor, Ministerul Lucrărilor Publice, Dezvoltării și Administrației, Ministerul Fondurilor Europene	C.L.Brusturi - Draganesti	5190570,00	155475,00	24255,00	OF	Brusturi, Draganesti

Ministerul Mediului, Apelor și Pădurilor, Ministerul Lucrărilor Publice, Dezvoltării și Administrației, Ministerul Fondurilor Europene	C.L.Candesti	4097188,00	136310,00	23502,00	OF	
Ministerul Mediului, Apelor și Pădurilor, Ministerul Lucrărilor Publice, Dezvoltării și Administrației, Ministerul Fondurilor Europene	C.L.Candesti	5041188,00	145710,00	23502,00	OF	
Ministerul Mediului, Apelor și Pădurilor, Ministerul Lucrărilor Publice, Dezvoltării și Administrației, Ministerul Fondurilor Europene	C.L.Ceahlau	1990372,00	69990,00	11438,00	OF	
Ministerul Mediului, Apelor și Pădurilor, Ministerul Lucrărilor Publice, Dezvoltării și Administrației, Ministerul Fondurilor Europene	C.L.Ceahlau	2447972,00	76390,00	11438,00	OF	
Ministerul Mediului, Apelor și Pădurilor, Ministerul Lucrărilor Publice, Dezvoltării și Administrației, Ministerul Fondurilor Europene	C.L.Cordun	3515970,00	209875,00	34455,00	OF	Cordun, Simionesti, Fildesti

Ministerul Mediului, Apelor și Pădurilor, Ministerul Lucrărilor Publice, Dezvoltării și Administrației, Ministerul Fondurilor Europene	C.L.Cordun	3654570,00	228675,00	34455,00	OF	Cordun, Simionesti, Fildesti
Ministerul Mediului, Apelor și Pădurilor, Ministerul Lucrărilor Publice, Dezvoltării și Administrației, Ministerul Fondurilor Europene	C.L.Cracaoani	2583077,00	97427,50	14845,50	OF	Cracaoani, Poiana Cracaoani, Magazia, Cracaul Negru, Mitocu Balan
Ministerul Mediului, Apelor și Pădurilor, Ministerul Lucrărilor Publice, Dezvoltării și Administrației, Ministerul Fondurilor Europene	C.L.Cracaoani	3176877,00	109027,50	14845,50	OF	Cracaoani, Poiana Cracaoani, Magazia, Cracaul Negru, Mitocu Balan
Ministerul Mediului, Apelor și Pădurilor, Ministerul Lucrărilor Publice, Dezvoltării și Administrației, Ministerul Fondurilor Europene	C.L.Damuc	2342134,00	83705,00	13461,00	OF	
Ministerul Mediului, Apelor și Pădurilor, Ministerul Lucrărilor Publice, Dezvoltării și Administrației, Ministerul Fondurilor Europene	C.L.Damuc	2880534,00	91905,00	13461,00	OF	

Ministerul Mediului, Apelor și Pădurilor, Ministerul Lucrărilor Publice, Dezvoltării și Administrației, Ministerul Fondurilor Europene	C.J. APA SERV SA NEAMȚ; Comuna Dochia	1115189,00	66267,50	10693,50	OF	Dochia, Balusesti
Ministerul Mediului, Apelor și Pădurilor, Ministerul Lucrărilor Publice, Dezvoltării și Administrației, Ministerul Fondurilor Europene	C.J. APA SERV SA NEAMȚ; Comuna Dochia	1170189,00	72667,50	10693,50	OF	Dochia, Balusesti
Ministerul Mediului, Apelor și Pădurilor, Ministerul Lucrărilor Publice, Dezvoltării și Administrației, Ministerul Fondurilor Europene	C.L Draganesti	2803234,00	88955,00	16111,00	OF	
Ministerul Mediului, Apelor și Pădurilor, Ministerul Lucrărilor Publice, Dezvoltării și Administrației, Ministerul Fondurilor Europene	C.L Draganesti	3447634,00	93155,00	16111,00	OF	
Ministerul Mediului, Apelor și Pădurilor, Ministerul Lucrărilor Publice, Dezvoltării și Administrației, Ministerul Fondurilor Europene	C.L.Dragomiresti	1455275,00	55012,50	8362,50	OF	Dragomiresti, Vad, Mestacan, Burnis, Hlapesti, Unghi

Ministerul Mediului, Apelor și Pădurilor, Ministerul Lucrărilor Publice, Dezvoltării și Administrației, Ministerul Fondurilor Europene	C.L.Dragomiresti	1789875,00	61612,50	8362,50	OF	Dragomiresti, Vad, Mestacan, Burnis, Hlapesti, Unghi
Ministerul Mediului, Apelor și Pădurilor, Ministerul Lucrărilor Publice, Dezvoltării și Administrației, Ministerul Fondurilor Europene	C.L.Dulcesti	1373542,00	52665,00	7893,00	PNRR	
Ministerul Mediului, Apelor și Pădurilor, Ministerul Lucrărilor Publice, Dezvoltării și Administrației, Ministerul Fondurilor Europene	C.L.Dulcesti	1689342,00	59265,00	7893,00	OF	
Ministerul Mediului, Apelor și Pădurilor, Ministerul Lucrărilor Publice, Dezvoltării și Administrației, Ministerul Fondurilor Europene	C.L.Farcasa	2727262,00	95565,00	15673,00	OF	Farcasa, Busmei, Stejaru, Frumosu, Popesti
Ministerul Mediului, Apelor și Pădurilor, Ministerul Lucrărilor Publice, Dezvoltării și Administrației, Ministerul Fondurilor Europene	C.L.Farcasa	3354262,00	104165,00	15673,00	OF	Farcasa, Busmei, Stejaru, Frumosu, Popesti

Ministerul Mediului, Apelor și Pădurilor, Ministerul Lucrărilor Publice, Dezvoltării și Administrației, Ministerul Fondurilor Europene	C.L.Farcasa	0,00	0,00	0,00		Farcasa, Busmei, Stejaru, Frumosu, Popesti
Ministerul Mediului, Apelor și Pădurilor, Ministerul Lucrărilor Publice, Dezvoltării și Administrației, Ministerul Fondurilor Europene	C.L.Faurei	1629345,50	58816,25	9363,25	OF	
Ministerul Mediului, Apelor și Pădurilor, Ministerul Lucrărilor Publice, Dezvoltării și Administrației, Ministerul Fondurilor Europene	C.L.Faurei	2003945,50	64816,25	9363,25	OF	
Ministerul Mediului, Apelor și Pădurilor, Ministerul Lucrărilor Publice, Dezvoltării și Administrației, Ministerul Fondurilor Europene	C.L Gadinti	2362826,00	79895,00	13579,00	OF	Gadinti
Ministerul Mediului, Apelor și Pădurilor, Ministerul Lucrărilor Publice, Dezvoltării și Administrației, Ministerul Fondurilor Europene	C.L Gadinti	2906026,00	85895,00	13579,00	OF	Gadinti

Ministerul Mediului, Apelor și Pădurilor, Ministerul Lucrărilor Publice, Dezvoltării și Administrației, Ministerul Fondurilor Europene	C.J. APA SERV SA NEAMȚ; Comuna Garcina	1897740,00	100650,00	15010,00	OF	Garcina
Ministerul Mediului, Apelor și Pădurilor, Ministerul Lucrărilor Publice, Dezvoltării și Administrației, Ministerul Fondurilor Europene	C.J. APA SERV SA NEAMȚ; Comuna Garcina	2141140,00	113450,00	15010,00	OF	Garcina
Ministerul Mediului, Apelor și Pădurilor, Ministerul Lucrărilor Publice, Dezvoltării și Administrației, Ministerul Fondurilor Europene	C.L.Gheraesti	1990110,80	89491,00	12218,20	OF	Gheraesti, Gheraestii Noi, Tetcani
Ministerul Mediului, Apelor și Pădurilor, Ministerul Lucrărilor Publice, Dezvoltării și Administrației, Ministerul Fondurilor Europene	C.L.Gheraesti	2410910,80	103691,00	12218,20	OF	Gheraesti, Gheraestii Noi, Tetcani
Ministerul Mediului, Apelor și Pădurilor, Ministerul Lucrărilor Publice, Dezvoltării și Administrației, Ministerul Fondurilor Europene	C.L Ghindaoani	3223303,00	103822,50	18524,50	OF	

Ministerul Mediului, Apelor și Pădurilor, Ministerul Lucrărilor Publice, Dezvoltării și Administrației, Ministerul Fondurilor Europene	C.L Ghindaoani	3964303,00	109422,50	18524,50	OF	
Ministerul Mediului, Apelor și Pădurilor, Ministerul Lucrărilor Publice, Dezvoltării și Administrației, Ministerul Fondurilor Europene	C.L.Grinties	1291618,00	74435,00	12247,00	OF	
Ministerul Mediului, Apelor și Pădurilor, Ministerul Lucrărilor Publice, Dezvoltării și Administrației, Ministerul Fondurilor Europene	C.L.Grumazesti	5834923,49	296891,68	53218,34	OF	Grumazesti, Topolita, Netezi, Curechistea
Ministerul Mediului, Apelor și Pădurilor, Ministerul Lucrărilor Publice, Dezvoltării și Administrației, Ministerul Fondurilor Europene	C.L.Grumazesti	6251123,49	312291,68	53218,34	OF	Grumazesti, Topolita, Netezi, Curechistea
Ministerul Mediului, Apelor și Pădurilor, Ministerul Lucrărilor Publice, Dezvoltării și Administrației, Ministerul Fondurilor Europene	C.L.Hangu	2728690,00	99275,00	15535,00	OF	Hangu, Chiriteni, Grozavesti, Buhalnita, Ruginesti

Ministerul Mediului, Apelor și Pădurilor, Ministerul Lucrărilor Publice, Dezvoltării și Administrației, Ministerul Fondurilor Europene	C.L.Hangu	3362890,00	110075,00	15535,00	OF	Hangu, Chiriteni, Grozavesti, Buhalnita, Ruginesti
Ministerul Mediului, Apelor și Pădurilor, Ministerul Lucrărilor Publice, Dezvoltării și Administrației, Ministerul Fondurilor Europene	C.L.Hangu	0,00	0,00	0,00		Hangu, Chiriteni, Grozavesti, Buhalnita, Ruginesti
Ministerul Mediului, Apelor și Pădurilor, Ministerul Lucrărilor Publice, Dezvoltării și Administrației, Ministerul Fondurilor Europene	C.L.Hangu	0,00	0,00	0,00		Hangu, Chiriteni, Grozavesti, Buhalnita, Ruginesti
Ministerul Mediului, Apelor și Pădurilor, Ministerul Lucrărilor Publice, Dezvoltării și Administrației, Ministerul Fondurilor Europene	C.L.Hangu	0,00	0,00	0,00		Hangu, Chiriteni, Grozavesti, Buhalnita, Ruginesti
Ministerul Mediului, Apelor și Pădurilor, Ministerul Lucrărilor Publice, Dezvoltării și Administrației, Ministerul Fondurilor Europene	C.L.Hangu	0,00	0,00	0,00		Hangu, Chiriteni, Grozavesti, Buhalnita, Ruginesti

Ministerul Mediului, Apelor și Pădurilor, Ministerul Lucrărilor Publice, Dezvoltării și Administrației, Ministerul Fondurilor Europene	C.L.Icusesti	2790960,00	102600,00	16040,00	PNRR	
Ministerul Mediului, Apelor și Pădurilor, Ministerul Lucrărilor Publice, Dezvoltării și Administrației, Ministerul Fondurilor Europene	C.L.Icusesti	3432560,00	113800,00	16040,00	OF	
Ministerul Mediului, Apelor și Pădurilor, Ministerul Lucrărilor Publice, Dezvoltării și Administrației, Ministerul Fondurilor Europene	C.L.Ion Creanga	5124434,00	212155,00	36511,00	OF	Ion Creanga, Averesti, Recea, Stejaru, Izvoru, Muncelu
Ministerul Mediului, Apelor și Pădurilor, Ministerul Lucrărilor Publice, Dezvoltării și Administrației, Ministerul Fondurilor Europene	C.L.Ion Creanga	5970634,00	226955,00	36511,00	OF	Ion Creanga, Averesti, Recea, Stejaru, Izvoru, Muncelu
Ministerul Mediului, Apelor și Pădurilor, Ministerul Lucrărilor Publice, Dezvoltării și Administrației, Ministerul Fondurilor Europene	C.L.Margineni	2674288,00	129560,00	22152,00	OF	

Ministerul Mediului, Apelor și Pădurilor, Ministerul Lucrărilor Publice, Dezvoltării și Administrației, Ministerul Fondurilor Europene	C.L.Margineni	2970288,00	138960,00	22152,00	OF	
Ministerul Mediului, Apelor și Pădurilor, Ministerul Lucrărilor Publice, Dezvoltării și Administrației, Ministerul Fondurilor Europene	C.L.Moldoveni	0,00	0,00	0,00		
Ministerul Mediului, Apelor și Pădurilor, Ministerul Lucrărilor Publice, Dezvoltării și Administrației, Ministerul Fondurilor Europene	C.L.Negresti	716800,00	9600,00	0,00	OF	Negresti, Poiana
Ministerul Mediului, Apelor și Pădurilor, Ministerul Lucrărilor Publice, Dezvoltării și Administrației, Ministerul Fondurilor Europene	C.L.Negresti	1075200,00	14400,00	0,00	OF	Negresti, Poiana
Ministerul Mediului, Apelor și Pădurilor, Ministerul Lucrărilor Publice, Dezvoltării și Administrației, Ministerul Fondurilor Europene	C.L.Negresti	0,00	0,00	0,00		Negresti, Poiana

Ministerul Mediului, Apelor și Pădurilor, Ministerul Lucrărilor Publice, Dezvoltării și Administrației, Ministerul Fondurilor Europene	Oniceni	2965830,00	104825,00	17045,00	OF	Oniceni, Lunca, Valea Enei, Linsesti, Gorun, Pietrosu, Solca, Poiana Humei, Marmureni, Pustieta, Ciornei
Ministerul Mediului, Apelor și Pădurilor, Ministerul Lucrărilor Publice, Dezvoltării și Administrației, Ministerul Fondurilor Europene	Oniceni	3647630,00	114625,00	17045,00	OF	Oniceni, Lunca, Valea Enei, Linsesti, Gorun, Pietrosu, Solca, Poiana Humei, Marmureni, Pustieta, Ciornei
Ministerul Mediului, Apelor și Pădurilor, Ministerul Lucrărilor Publice, Dezvoltării și Administrației, Ministerul Fondurilor Europene	C.L Pancesti	1268805,00	40787,50	6557,50	OF	
Ministerul Mediului, Apelor și Pădurilor, Ministerul Lucrărilor Publice, Dezvoltării și Administrației, Ministerul Fondurilor Europene	C.L Pancesti	1595005,00	44787,50	6557,50	OF	

Ministerul Mediului, Apelor și Pădurilor, Ministerul Lucrărilor Publice, Dezvoltării și Administrației, Ministerul Fondurilor Europene	C.L.Pangarati	4483728,00	197760,00	34112,00	OF	Pangarati, Preluca, Pangaricior, Stejaru, Oantu, Poiana
Ministerul Mediului, Apelor și Pădurilor, Ministerul Lucrărilor Publice, Dezvoltării și Administrației, Ministerul Fondurilor Europene	C.L.Pangarati	5122328,00	211360,00	34112,00	OF	Pangarati, Preluca, Pangaricior, Stejaru, Oantu, Poiana
Ministerul Mediului, Apelor și Pădurilor, Ministerul Lucrărilor Publice, Dezvoltării și Administrației, Ministerul Fondurilor Europene	C.J. APA SERV SA NEAMȚ; Comuna Pastraveni	2445570,00	91475,00	14055,00	OF	Pastraveni, Radeni, Lunca Moldoevi, Spiesti
Ministerul Mediului, Apelor și Pădurilor, Ministerul Lucrărilor Publice, Dezvoltării și Administrației, Ministerul Fondurilor Europene	C.J. APA SERV SA NEAMȚ; Comuna Pastraveni	3007770,00	102075,00	14055,00	OF	Pastraveni, Radeni, Lunca Moldoevi, Spiesti
Ministerul Mediului, Apelor și Pădurilor, Ministerul Lucrărilor Publice, Dezvoltării și Administrației, Ministerul Fondurilor Europene	C.J. APA SERV SA NEAMȚ; Comuna Pastraveni	0,00	0,00	0,00		Pastraveni, Radeni, Lunca Moldoevi, Spiesti

Ministerul Mediului, Apelor și Pădurilor, Ministerul Lucrărilor Publice, Dezvoltării și Administrației, Ministerul Fondurilor Europene	C.J. APA SERV SA NEAMȚ; Comuna Pastraveni	0,00	0,00	0,00		Pastraveni, Radeni, Lunca Moldoevi, Spiesti
Ministerul Mediului, Apelor și Pădurilor, Ministerul Lucrărilor Publice, Dezvoltării și Administrației, Ministerul Fondurilor Europene	C.J. APA SERV SA NEAMȚ; Comuna Pastraveni	0,00	0,00	0,00		Pastraveni, Radeni, Lunca Moldoevi, Spiesti
Ministerul Mediului, Apelor și Pădurilor, Ministerul Lucrărilor Publice, Dezvoltării și Administrației, Ministerul Fondurilor Europene	C.J. APA SERV SA NEAMȚ; Comuna Pastraveni	0,00	0,00	0,00		Pastraveni, Radeni, Lunca Moldoevi, Spiesti
Ministerul Mediului, Apelor și Pădurilor, Ministerul Lucrărilor Publice, Dezvoltării și Administrației, Ministerul Fondurilor Europene	C.L.Petricani	3313830,00	125625,00	19045,00	PNRR	
Ministerul Mediului, Apelor și Pădurilor, Ministerul Lucrărilor Publice, Dezvoltării și Administrației, Ministerul Fondurilor Europene	C.L.Petricani	4075630,00	140825,00	19045,00	OF	

Ministerul Mediului, Apelor și Pădurilor, Ministerul Lucrărilor Publice, Dezvoltării și Administrației, Ministerul Fondurilor Europene	C.L. Piatra Soimului	2982847,50	166781,25	26796,25	OF	Piatra Soimului, Luminis, Negulesti, Poieni
Ministerul Mediului, Apelor și Pădurilor, Ministerul Lucrărilor Publice, Dezvoltării și Administrației, Ministerul Fondurilor Europene	C.L. Piatra Soimului	3214847,50	183181,25	26796,25	OF	Piatra Soimului, Luminis, Negulesti, Poieni
Ministerul Mediului, Apelor și Pădurilor, Ministerul Lucrărilor Publice, Dezvoltării și Administrației, Ministerul Fondurilor Europene	C.L.Pipirig	5260971,90	270694,25	44218,85	OF	Pipirig, Boboiesti, Dolhesti, Pluton, Pitiligeni, Stinca, Leghin
Ministerul Mediului, Apelor și Pădurilor, Ministerul Lucrărilor Publice, Dezvoltării și Administrației, Ministerul Fondurilor Europene	C.L.Pipirig	5813171,90	295494,25	44218,85	OF	Pipirig, Boboiesti, Dolhesti, Pluton, Pitiligeni, Stinca, Leghin
Ministerul Mediului, Apelor și Pădurilor, Ministerul Lucrărilor Publice, Dezvoltării și Administrației, Ministerul Fondurilor Europene	C.L Poienari	1339673,10	47293,25	7698,65	OF	Poienari, Bunghi, Sacaleni

Ministerul Mediului, Apelor și Pădurilor, Ministerul Lucrărilor Publice, Dezvoltării și Administrației, Ministerul Fondurilor Europene	C.L Poienari	1647673,10	51693,25	7698,65	OF	Poienari, Bunghei, Sacaleni
Ministerul Mediului, Apelor și Pădurilor, Ministerul Lucrărilor Publice, Dezvoltării și Administrației, Ministerul Fondurilor Europene	C.J. APA SERV SA NEAMȚ Raucesti	4903560,00	294100,00	49540,00	OF	RAUCESTI, OGLINZI, Savesti, Ungheni
Ministerul Mediului, Apelor și Pădurilor, Ministerul Lucrărilor Publice, Dezvoltării și Administrației, Ministerul Fondurilor Europene	C.J. APA SERV SA NEAMȚ Raucesti	5026960,00	317300,00	49540,00	OF	RAUCESTI, OGLINZI, Savesti, Ungheni
Ministerul Mediului, Apelor și Pădurilor, Ministerul Lucrărilor Publice, Dezvoltării și Administrației, Ministerul Fondurilor Europene	C.L.Razboieni	2588250,00	87975,00	14875,00	OF	
Ministerul Mediului, Apelor și Pădurilor, Ministerul Lucrărilor Publice, Dezvoltării și Administrației, Ministerul Fondurilor Europene	C.L.Razboieni	3183250,00	94775,00	14875,00	OF	

Ministerul Mediului, Apelor și Pădurilor, Ministerul Lucrărilor Publice, Dezvoltării și Administrației, Ministerul Fondurilor Europene	C.L.Rediu	2876623,50	149301,25	24900,25	OF	Rediu
Ministerul Mediului, Apelor și Pădurilor, Ministerul Lucrărilor Publice, Dezvoltării și Administrației, Ministerul Fondurilor Europene	C.L.Rediu	3144623,50	161701,25	24900,25	OF	Rediu
Ministerul Mediului, Apelor și Pădurilor, Ministerul Lucrărilor Publice, Dezvoltării și Administrației, Ministerul Fondurilor Europene	C.L.Romani	4074057,00	144777,50	24315,50	OF	Romani, Silistea, Gosmani
Ministerul Mediului, Apelor și Pădurilor, Ministerul Lucrărilor Publice, Dezvoltării și Administrației, Ministerul Fondurilor Europene	C.L.Romani	4968257,00	156377,50	24315,50	OF	Romani, Silistea, Gosmani
Ministerul Mediului, Apelor și Pădurilor, Ministerul Lucrărilor Publice, Dezvoltării și Administrației, Ministerul Fondurilor Europene	C.L.Romani	0,00	0,00	0,00		Romani, Silistea, Gosmani

Ministerul Mediului, Apelor și Pădurilor, Ministerul Lucrărilor Publice, Dezvoltării și Administrației, Ministerul Fondurilor Europene	C.L Ruginoasa	1563390,00	55725,00	8985,00	OF	
Ministerul Mediului, Apelor și Pădurilor, Ministerul Lucrărilor Publice, Dezvoltării și Administrației, Ministerul Fondurilor Europene	C.L Ruginoasa	1922790,00	61125,00	8985,00	OF	
Ministerul Mediului, Apelor și Pădurilor, Ministerul Lucrărilor Publice, Dezvoltării și Administrației, Ministerul Fondurilor Europene	C.L.Secuieni	2257415,00	82062,50	12972,50	OF	
Ministerul Mediului, Apelor și Pădurilor, Ministerul Lucrărilor Publice, Dezvoltării și Administrației, Ministerul Fondurilor Europene	C.L.Secuieni	2776415,00	90662,50	12972,50	OF	
Ministerul Mediului, Apelor și Pădurilor, Ministerul Lucrărilor Publice, Dezvoltării și Administrației, Ministerul Fondurilor Europene	C.L.Stanita	1953103,00	67722,50	11224,50	PNRR	

Ministerul Mediului, Apelor și Pădurilor, Ministerul Lucrărilor Publice, Dezvoltării și Administrației, Ministerul Fondurilor Europene	C.L.Stanita	2402103,00	73522,50	11224,50	OF	
Ministerul Mediului, Apelor și Pădurilor, Ministerul Lucrărilor Publice, Dezvoltării și Administrației, Ministerul Fondurilor Europene	C.J. APA SERV SA NEAMȚ; Comuna Stefan cel Mare	3245735,00	110862,50	18652,50	PNRR	
Ministerul Mediului, Apelor și Pădurilor, Ministerul Lucrărilor Publice, Dezvoltării și Administrației, Ministerul Fondurilor Europene	C.J. APA SERV SA NEAMȚ; Comuna Stefan cel Mare	3991935,00	119662,50	18652,50	OF	
Ministerul Mediului, Apelor și Pădurilor, Ministerul Lucrărilor Publice, Dezvoltării și Administrației, Ministerul Fondurilor Europene	C.L.Tarcau	4340195,00	142712,50	24942,50	OF	Tarcau, Straja, Cazaci, Brates, Schitu Tarcau, Ardeluta
Ministerul Mediului, Apelor și Pădurilor, Ministerul Lucrărilor Publice, Dezvoltării și Administrației, Ministerul Fondurilor Europene	C.L.Tarcau	5337995,00	151712,50	24942,50	OF	Tarcau, Straja, Cazaci, Brates, Schitu Tarcau, Ardeluta

Ministerul Mediului, Apelor și Pădurilor, Ministerul Lucrărilor Publice, Dezvoltării și Administrației, Ministerul Fondurilor Europene	C.L.Tasca	3599030,20	116616,50	20683,30	PNRR	Tasca, Hamzoaia, Ticos-Floarea, Neagra
Ministerul Mediului, Apelor și Pădurilor, Ministerul Lucrărilor Publice, Dezvoltării și Administrației, Ministerul Fondurilor Europene	C.L.Tasca	4426430,20	123216,50	20683,30	OF	Tasca, Hamzoaia, Ticos-Floarea, Neagra
Ministerul Mediului, Apelor și Pădurilor, Ministerul Lucrărilor Publice, Dezvoltării și Administrației, Ministerul Fondurilor Europene	C.L.Tazlau	2014685,00	71087,50	11577,50	OF	Tazlau
Ministerul Mediului, Apelor și Pădurilor, Ministerul Lucrărilor Publice, Dezvoltării și Administrației, Ministerul Fondurilor Europene	C.L.Tazlau	2477885,00	77687,50	11577,50	OF	Tazlau
Ministerul Mediului, Apelor și Pădurilor, Ministerul Lucrărilor Publice, Dezvoltării și Administrației, Ministerul Fondurilor Europene	C.L.Tibucani	5640210,00	185275,00	32415,00	OF	

Ministerul Mediului, Apelor și Pădurilor, Ministerul Lucrărilor Publice, Dezvoltării și Administrației, Ministerul Fondurilor Europene	C.L.Tibucani	6936810,00	196875,00	32415,00	OF	
Ministerul Mediului, Apelor și Pădurilor, Ministerul Lucrărilor Publice, Dezvoltării și Administrației, Ministerul Fondurilor Europene	C.L.Timisesti	3424955,00	119212,50	19682,50	OF	
Ministerul Mediului, Apelor și Pădurilor, Ministerul Lucrărilor Publice, Dezvoltării și Administrației, Ministerul Fondurilor Europene	C.L.Timisesti	4212355,00	129612,50	19682,50	OF	
Ministerul Mediului, Apelor și Pădurilor, Ministerul Lucrărilor Publice, Dezvoltării și Administrației, Ministerul Fondurilor Europene	C.L.Trifesti	4551840,00	157600,00	26160,00	OF	Trifesti, Miron Costin
Ministerul Mediului, Apelor și Pădurilor, Ministerul Lucrărilor Publice, Dezvoltării și Administrației, Ministerul Fondurilor Europene	C.L.Trifesti	5598240,00	171000,00	26160,00	OF	Trifesti, Miron Costin

Ministerul Mediului, Apelor și Pădurilor, Ministerul Lucrărilor Publice, Dezvoltării și Administrației, Ministerul Fondurilor Europene	C.L.Tupilati	1814820,00	64950,00	10430,00	PNRR	
Ministerul Mediului, Apelor și Pădurilor, Ministerul Lucrărilor Publice, Dezvoltării și Administrației, Ministerul Fondurilor Europene	C.L.Tupilati	2232020,00	71350,00	10430,00	OF	
Ministerul Mediului, Apelor și Pădurilor, Ministerul Lucrărilor Publice, Dezvoltării și Administrației, Ministerul Fondurilor Europene	C.L.Urecheni	2282790,00	141025,00	24285,00	OF	Urecheni, Ingaresti, Plugari
Ministerul Mediului, Apelor și Pădurilor, Ministerul Lucrărilor Publice, Dezvoltării și Administrației, Ministerul Fondurilor Europene	C.L.Urecheni	2282790,00	150825,00	24285,00	OF	Urecheni, Ingaresti, Plugari
Ministerul Mediului, Apelor și Pădurilor, Ministerul Lucrărilor Publice, Dezvoltării și Administrației, Ministerul Fondurilor Europene	C.L.Valea Ursului	2770973,50	101626,25	15925,25	OF	

Ministerul Mediului, Apelor și Pădurilor, Ministerul Lucrărilor Publice, Dezvoltării și Administrației, Ministerul Fondurilor Europene	C.L Valea Ursului	3407973,50	112626,25	15925,25	OF	
Ministerul Mediului, Apelor și Pădurilor, Ministerul Lucrărilor Publice, Dezvoltării și Administrației, Ministerul Fondurilor Europene	C.L Valeni	628055,00	25062,50	3332,50	OF	Valeni, David, Moreni, Munteni
Ministerul Mediului, Apelor și Pădurilor, Ministerul Lucrărilor Publice, Dezvoltării și Administrației, Ministerul Fondurilor Europene	C.L Valeni	785455,00	29262,50	3332,50	OF	Valeni, David, Moreni, Munteni
Ministerul Mediului, Apelor și Pădurilor, Ministerul Lucrărilor Publice, Dezvoltării și Administrației, Ministerul Fondurilor Europene	C.L.Vanatori Neamt	1000855,00	78262,50	6532,50	OF	
Ministerul Mediului, Apelor și Pădurilor, Ministerul Lucrărilor Publice, Dezvoltării și Administrației, Ministerul Fondurilor Europene	C.L.Vanatori Neamt	1194255,00	101062,50	6532,50	OF	

Ministerul Mediului, Apelor și Pădurilor, Ministerul Lucrărilor Publice, Dezvoltării și Administrației, Ministerul Fondurilor Europene	C.L.Bahna	costul aferent masurii se regaseste in costul total pe judet	0,00	0,00		
Ministerul Mediului, Apelor și Pădurilor, Ministerul Lucrărilor Publice, Dezvoltării și Administrației, Ministerul Fondurilor Europene	CL.Arămești	costul aferent masurii se regaseste in costul total pe judet	0,00	0,00		
Ministerul Mediului, Apelor și Pădurilor, Ministerul Lucrărilor Publice, Dezvoltării și Administrației, Ministerul Fondurilor Europene	CL.Băhnișoara	costul aferent masurii se regaseste in costul total pe judet	0,00	0,00		
Ministerul Mediului, Apelor și Pădurilor, Ministerul Lucrărilor Publice, Dezvoltării și Administrației, Ministerul Fondurilor Europene	CL.Broșteni	costul aferent masurii se regaseste in costul total pe judet	0,00	0,00		
Ministerul Mediului, Apelor și Pădurilor, Ministerul Lucrărilor Publice, Dezvoltării și Administrației, Ministerul Fondurilor Europene	CL.Izvoare	costul aferent masurii se regaseste in costul total pe judet	0,00	0,00		

Ministerul Mediului, Apelor și Pădurilor, Ministerul Lucrărilor Publice, Dezvoltării și Administrației, Ministerul Fondurilor Europene	CL.Liliac	costul aferent masurii se regaseste in costul total pe judet	0,00	0,00		
Ministerul Mediului, Apelor și Pădurilor, Ministerul Lucrărilor Publice, Dezvoltării și Administrației, Ministerul Fondurilor Europene	CL.Țuțcanii din Deal	costul aferent masurii se regaseste in costul total pe judet	0,00	0,00		
Ministerul Mediului, Apelor și Pădurilor, Ministerul Lucrărilor Publice, Dezvoltării și Administrației, Ministerul Fondurilor Europene	CL.Țuțcanii din Vale	costul aferent masurii se regaseste in costul total pe judet	0,00	0,00		
Ministerul Mediului, Apelor și Pădurilor, Ministerul Lucrărilor Publice, Dezvoltării și Administrației, Ministerul Fondurilor Europene	C.L.Bargaoani	costul aferent masurii se regaseste in costul total pe judet	0,00	0,00		
Ministerul Mediului, Apelor și Pădurilor, Ministerul Lucrărilor Publice, Dezvoltării și Administrației, Ministerul Fondurilor Europene	C.L.Bahna Mare	costul aferent masurii se regaseste in costul total pe judet	0,00	0,00		

Ministerul Mediului, Apelor și Pădurilor, Ministerul Lucrărilor Publice, Dezvoltării și Administrației, Ministerul Fondurilor Europene	C.L.Baratca	costul aferent masurii se regaseste in costul total pe judet	0,00	0,00		
Ministerul Mediului, Apelor și Pădurilor, Ministerul Lucrărilor Publice, Dezvoltării și Administrației, Ministerul Fondurilor Europene	C.L.Balanesti	costul aferent masurii se regaseste in costul total pe judet	0,00	0,00		
Ministerul Mediului, Apelor și Pădurilor, Ministerul Lucrărilor Publice, Dezvoltării și Administrației, Ministerul Fondurilor Europene	C.L.Breaza	costul aferent masurii se regaseste in costul total pe judet	0,00	0,00		
Ministerul Mediului, Apelor și Pădurilor, Ministerul Lucrărilor Publice, Dezvoltării și Administrației, Ministerul Fondurilor Europene	C.L.Certieni	costul aferent masurii se regaseste in costul total pe judet	0,00	0,00		
Ministerul Mediului, Apelor și Pădurilor, Ministerul Lucrărilor Publice, Dezvoltării și Administrației, Ministerul Fondurilor Europene	C.L.Chilia	costul aferent masurii se regaseste in costul total pe judet	0,00	0,00		

Ministerul Mediului, Apelor și Pădurilor, Ministerul Lucrărilor Publice, Dezvoltării și Administrației, Ministerul Fondurilor Europene	C.L.Darloaia	costul aferent masurii se regaseste in costul total pe judet	0,00	0,00		
Ministerul Mediului, Apelor și Pădurilor, Ministerul Lucrărilor Publice, Dezvoltării și Administrației, Ministerul Fondurilor Europene	C.L.Ghelaiesti	costul aferent masurii se regaseste in costul total pe judet	0,00	0,00		
Ministerul Mediului, Apelor și Pădurilor, Ministerul Lucrărilor Publice, Dezvoltării și Administrației, Ministerul Fondurilor Europene	C.L.Hartop	costul aferent masurii se regaseste in costul total pe judet	0,00	0,00		
Ministerul Mediului, Apelor și Pădurilor, Ministerul Lucrărilor Publice, Dezvoltării și Administrației, Ministerul Fondurilor Europene	C.L.Homiceni	costul aferent masurii se regaseste in costul total pe judet	0,00	0,00		
Ministerul Mediului, Apelor și Pădurilor, Ministerul Lucrărilor Publice, Dezvoltării și Administrației, Ministerul Fondurilor Europene	C.L.Talpa	costul aferent masurii se regaseste in costul total pe judet	0,00	0,00		

Ministerul Mediului, Apelor și Pădurilor, Ministerul Lucrărilor Publice, Dezvoltării și Administrației, Ministerul Fondurilor Europene	C.L.Vladiceni	costul aferent masurii se regaseste in costul total pe judet	0,00	0,00		
Ministerul Mediului, Apelor și Pădurilor, Ministerul Lucrărilor Publice, Dezvoltării și Administrației, Ministerul Fondurilor Europene	C.L.Ceahlau	costul aferent masurii se regaseste in costul total pe judet	0,00	0,00		
Ministerul Mediului, Apelor și Pădurilor, Ministerul Lucrărilor Publice, Dezvoltării și Administrației, Ministerul Fondurilor Europene	C.L.Casaria	costul aferent masurii se regaseste in costul total pe judet	0,00	0,00		
Ministerul Mediului, Apelor și Pădurilor, Ministerul Lucrărilor Publice, Dezvoltării și Administrației, Ministerul Fondurilor Europene	C.L.Sarata	costul aferent masurii se regaseste in costul total pe judet	0,00	0,00		
Ministerul Mediului, Apelor și Pădurilor, Ministerul Lucrărilor Publice, Dezvoltării și Administrației, Ministerul Fondurilor Europene	C.L.Dulcesti	costul aferent masurii se regaseste in costul total pe judet	0,00	0,00		

Ministerul Mediului, Apelor și Pădurilor, Ministerul Lucrărilor Publice, Dezvoltării și Administrației, Ministerul Fondurilor Europene	C.L.Britcani	costul aferent masurii se regaseste in costul total pe judet	0,00	0,00		
Ministerul Mediului, Apelor și Pădurilor, Ministerul Lucrărilor Publice, Dezvoltării și Administrației, Ministerul Fondurilor Europene	C.L.Carlig	costul aferent masurii se regaseste in costul total pe judet	0,00	0,00		
Ministerul Mediului, Apelor și Pădurilor, Ministerul Lucrărilor Publice, Dezvoltării și Administrației, Ministerul Fondurilor Europene	C.L.Corhana	costul aferent masurii se regaseste in costul total pe judet	0,00	0,00		
Ministerul Mediului, Apelor și Pădurilor, Ministerul Lucrărilor Publice, Dezvoltării și Administrației, Ministerul Fondurilor Europene	C.L.Rosiori	costul aferent masurii se regaseste in costul total pe judet	0,00	0,00		
Ministerul Mediului, Apelor și Pădurilor, Ministerul Lucrărilor Publice, Dezvoltării și Administrației, Ministerul Fondurilor Europene	C.L.Faurei	costul aferent masurii se regaseste in costul total pe judet	0,00	0,00		

Ministerul Mediului, Apelor și Pădurilor, Ministerul Lucrărilor Publice, Dezvoltării și Administrației, Ministerul Fondurilor Europene	C.L.Budesti	costul aferent masurii se regaseste in costul total pe judet	0,00	0,00		
Ministerul Mediului, Apelor și Pădurilor, Ministerul Lucrărilor Publice, Dezvoltării și Administrației, Ministerul Fondurilor Europene	C.L.Climesti	costul aferent masurii se regaseste in costul total pe judet	0,00	0,00		
Ministerul Mediului, Apelor și Pădurilor, Ministerul Lucrărilor Publice, Dezvoltării și Administrației, Ministerul Fondurilor Europene	C.L.Micsunesti	costul aferent masurii se regaseste in costul total pe judet	0,00	0,00		
Ministerul Mediului, Apelor și Pădurilor, Ministerul Lucrărilor Publice, Dezvoltării și Administrației, Ministerul Fondurilor Europene	C.L.Caciulesti	costul aferent masurii se regaseste in costul total pe judet	0,00	0,00		
Ministerul Mediului, Apelor și Pădurilor, Ministerul Lucrărilor Publice, Dezvoltării și Administrației, Ministerul Fondurilor Europene	C.L.Danesti	costul aferent masurii se regaseste in costul total pe judet	0,00	0,00		

Ministerul Mediului, Apelor și Pădurilor, Ministerul Lucrărilor Publice, Dezvoltării și Administrației, Ministerul Fondurilor Europene	C.L.Doina	costul aferent masurii se regaseste in costul total pe judet	0,00	0,00		
Ministerul Mediului, Apelor și Pădurilor, Ministerul Lucrărilor Publice, Dezvoltării și Administrației, Ministerul Fondurilor Europene	C.L.Gura Vaii	costul aferent masurii se regaseste in costul total pe judet	0,00	0,00		
Ministerul Mediului, Apelor și Pădurilor, Ministerul Lucrărilor Publice, Dezvoltării și Administrației, Ministerul Fondurilor Europene	C.L.Turturesti	costul aferent masurii se regaseste in costul total pe judet	0,00	0,00		
Ministerul Mediului, Apelor și Pădurilor, Ministerul Lucrărilor Publice, Dezvoltării și Administrației, Ministerul Fondurilor Europene	C.L.Versesti	costul aferent masurii se regaseste in costul total pe judet	0,00	0,00		
Ministerul Mediului, Apelor și Pădurilor, Ministerul Lucrărilor Publice, Dezvoltării și Administrației, Ministerul Fondurilor Europene	C.L.Icusesti	costul aferent masurii se regaseste in costul total pe judet	0,00	0,00		

Ministerul Mediului, Apelor și Pădurilor, Ministerul Lucrărilor Publice, Dezvoltării și Administrației, Ministerul Fondurilor Europene	C.L.Batranesti	costul aferent masurii se regaseste in costul total pe judet	0,00	0,00		
Ministerul Mediului, Apelor și Pădurilor, Ministerul Lucrărilor Publice, Dezvoltării și Administrației, Ministerul Fondurilor Europene	C.L.Mesteacan	costul aferent masurii se regaseste in costul total pe judet	0,00	0,00		
Ministerul Mediului, Apelor și Pădurilor, Ministerul Lucrărilor Publice, Dezvoltării și Administrației, Ministerul Fondurilor Europene	C.L.Rocna	costul aferent masurii se regaseste in costul total pe judet	0,00	0,00		
Ministerul Mediului, Apelor și Pădurilor, Ministerul Lucrărilor Publice, Dezvoltării și Administrației, Ministerul Fondurilor Europene	C.L.Spiridonesti	costul aferent masurii se regaseste in costul total pe judet	0,00	0,00		
Ministerul Mediului, Apelor și Pădurilor, Ministerul Lucrărilor Publice, Dezvoltării și Administrației, Ministerul Fondurilor Europene	C.L.Tabara	costul aferent masurii se regaseste in costul total pe judet	0,00	0,00		

Ministerul Mediului, Apelor și Pădurilor, Ministerul Lucrărilor Publice, Dezvoltării și Administrației, Ministerul Fondurilor Europene	C.L.Moldoveni	1926492,50	68268,75	11013,75	OF	Moldoveni, Hociungi
Ministerul Mediului, Apelor și Pădurilor, Ministerul Lucrărilor Publice, Dezvoltării și Administrației, Ministerul Fondurilor Europene	C.L.Moldoveni	2372092,50	74868,75	11013,75	OF	Moldoveni, Hociungi
Ministerul Mediului, Apelor și Pădurilor, Ministerul Lucrărilor Publice, Dezvoltării și Administrației, Ministerul Fondurilor Europene	C.L.Moldoveni	costul aferent masurii se regaseste in costul total pe judet	0,00	0,00		Moldoveni, Hociungi
Ministerul Mediului, Apelor și Pădurilor, Ministerul Lucrărilor Publice, Dezvoltării și Administrației, Ministerul Fondurilor Europene	C.L.Boistea	costul aferent masurii se regaseste in costul total pe judet	0,00	0,00		
Ministerul Mediului, Apelor și Pădurilor, Ministerul Lucrărilor Publice, Dezvoltării și Administrației, Ministerul Fondurilor Europene	C.L.Tarpesti	costul aferent masurii se regaseste in costul total pe judet	0,00	0,00		

Ministerul Mediului, Apelor și Pădurilor, Ministerul Lucrărilor Publice, Dezvoltării și Administrației, Ministerul Fondurilor Europene	C.L.Tolici	costul aferent masurii se regasese in costul total pe judet	0,00	0,00		
Ministerul Mediului, Apelor și Pădurilor, Ministerul Lucrărilor Publice, Dezvoltării și Administrației, Ministerul Fondurilor Europene	C.J. APA SERV SA NEAMȚ; Comuna Poiana Teiului	3636028,00	129810,00	20762,00	OF	Poiana Teiului, Dreptu, Savinesti, Galu, Ruseni, Calugareni, Roseni, Moligelu, Poiana Largului, Petru Voda
Ministerul Mediului, Apelor și Pădurilor, Ministerul Lucrărilor Publice, Dezvoltării și Administrației, Ministerul Fondurilor Europene	C.J. APA SERV SA NEAMȚ; Comuna Poiana Teiului	4478228,00	142810,00	20762,00	OF	Poiana Teiului, Dreptu, Savinesti, Galu, Ruseni, Calugareni, Roseni, Moligelu, Poiana Largului, Petru Voda

Ministerul Mediului, Apelor și Pădurilor, Ministerul Lucrărilor Publice, Dezvoltării și Administrației, Ministerul Fondurilor Europene	C.J. APA SERV SA NEAMȚ; Comuna Poiana Teiului	0,00	0,00	0,00		Poiana Teiului, Dreptu, Savinesti, Galu, Ruseni, Calugareni, Roseni, Moligelu, Poiana Largului, Petru Voda
Ministerul Mediului, Apelor și Pădurilor, Ministerul Lucrărilor Publice, Dezvoltării și Administrației, Ministerul Fondurilor Europene	C.J. APA SERV SA NEAMȚ; Comuna Poiana Teiului	0,00	0,00	0,00		Poiana Teiului, Dreptu, Savinesti, Galu, Ruseni, Calugareni, Roseni, Moligelu, Poiana Largului, Petru Voda
Ministerul Mediului, Apelor și Pădurilor, Ministerul Lucrărilor Publice, Dezvoltării și Administrației, Ministerul Fondurilor Europene	C.J. APA SERV SA NEAMȚ; Comuna Poiana Teiului	0,00	0,00	0,00		Poiana Teiului, Dreptu, Savinesti, Galu, Ruseni, Calugareni, Roseni, Moligelu, Poiana Largului, Petru Voda

Ministerul Mediului, Apelor și Pădurilor, Ministerul Lucrărilor Publice, Dezvoltării și Administrației, Ministerul Fondurilor Europene	C.J. APA SERV SA NEAMȚ; Comuna Poiana Teiului	0,00	0,00	0,00		Poiana Teiului, Dreptu, Savinesti, Galu, Ruseni, Calugareni, Roseni, Moligelu, Poiana Largului, Petru Voda
Ministerul Mediului, Apelor și Pădurilor, Ministerul Lucrărilor Publice, Dezvoltării și Administrației, Ministerul Fondurilor Europene	C.J. APA SERV SA NEAMȚ; Comuna Poiana Teiului	0,00	0,00	0,00		Poiana Teiului, Dreptu, Savinesti, Galu, Ruseni, Calugareni, Roseni, Moligelu, Poiana Largului, Petru Voda
Ministerul Mediului, Apelor și Pădurilor, Ministerul Lucrărilor Publice, Dezvoltării și Administrației, Ministerul Fondurilor Europene	C.L.Paraul Fagului	costul aferent masurii se regaseste in costul total pe judet	0,00	0,00		
Ministerul Mediului, Apelor și Pădurilor, Ministerul Lucrărilor Publice, Dezvoltării și Administrației, Ministerul Fondurilor Europene	C.L.Ciobanus	costul aferent masurii se regaseste in costul total pe judet	0,00	0,00		

Ministerul Mediului, Apelor și Pădurilor, Ministerul Lucrărilor Publice, Dezvoltării și Administrației, Ministerul Fondurilor Europene	C.L.Razboieni	costul aferent masurii se regaseste in costul total pe judet	0,00	0,00		
Ministerul Mediului, Apelor și Pădurilor, Ministerul Lucrărilor Publice, Dezvoltării și Administrației, Ministerul Fondurilor Europene	C.L.Razboienii De Jos	costul aferent masurii se regaseste in costul total pe judet	0,00	0,00		
Ministerul Mediului, Apelor și Pădurilor, Ministerul Lucrărilor Publice, Dezvoltării și Administrației, Ministerul Fondurilor Europene	C.L.Borseni	costul aferent masurii se regaseste in costul total pe judet	0,00	0,00		
Ministerul Mediului, Apelor și Pădurilor, Ministerul Lucrărilor Publice, Dezvoltării și Administrației, Ministerul Fondurilor Europene	C.L.Valea Alba	costul aferent masurii se regaseste in costul total pe judet	0,00	0,00		
Ministerul Mediului, Apelor și Pădurilor, Ministerul Lucrărilor Publice, Dezvoltării și Administrației, Ministerul Fondurilor Europene	C.L.Valea Mare	costul aferent masurii se regaseste in costul total pe judet	0,00	0,00		

Ministerul Mediului, Apelor și Pădurilor, Ministerul Lucrărilor Publice, Dezvoltării și Administrației, Ministerul Fondurilor Europene	C.L.Secuienii Noi	costul aferent masurii se regaseste in costul total pe judet	0,00	0,00		
Ministerul Mediului, Apelor și Pădurilor, Ministerul Lucrărilor Publice, Dezvoltării și Administrației, Ministerul Fondurilor Europene	C.L.Basta	costul aferent masurii se regaseste in costul total pe judet	0,00	0,00		
Ministerul Mediului, Apelor și Pădurilor, Ministerul Lucrărilor Publice, Dezvoltării și Administrației, Ministerul Fondurilor Europene	C.L.Barjoveni	costul aferent masurii se regaseste in costul total pe judet	0,00	0,00		
Ministerul Mediului, Apelor și Pădurilor, Ministerul Lucrărilor Publice, Dezvoltării și Administrației, Ministerul Fondurilor Europene	C.L.Bogzesti	costul aferent masurii se regaseste in costul total pe judet	0,00	0,00		
Ministerul Mediului, Apelor și Pădurilor, Ministerul Lucrărilor Publice, Dezvoltării și Administrației, Ministerul Fondurilor Europene	C.L.Butnaresti	costul aferent masurii se regaseste in costul total pe judet	0,00	0,00		

Ministerul Mediului, Apelor și Pădurilor, Ministerul Lucrărilor Publice, Dezvoltării și Administrației, Ministerul Fondurilor Europene	C.L.Giulesti	costul aferent masurii se regaseste in costul total pe judet	0,00	0,00		
Ministerul Mediului, Apelor și Pădurilor, Ministerul Lucrărilor Publice, Dezvoltării și Administrației, Ministerul Fondurilor Europene	C.L.Prajesti	costul aferent masurii se regaseste in costul total pe judet	0,00	0,00		
Ministerul Mediului, Apelor și Pădurilor, Ministerul Lucrărilor Publice, Dezvoltării și Administrației, Ministerul Fondurilor Europene	C.L.Uncesti	costul aferent masurii se regaseste in costul total pe judet	0,00	0,00		
Ministerul Mediului, Apelor și Pădurilor, Ministerul Lucrărilor Publice, Dezvoltării și Administrației, Ministerul Fondurilor Europene	C.L.Stanita	costul aferent masurii se regaseste in costul total pe judet	0,00	0,00		
Ministerul Mediului, Apelor și Pădurilor, Ministerul Lucrărilor Publice, Dezvoltării și Administrației, Ministerul Fondurilor Europene	C.L.Chicerea	costul aferent masurii se regaseste in costul total pe judet	0,00	0,00		

Ministerul Mediului, Apelor și Pădurilor, Ministerul Lucrărilor Publice, Dezvoltării și Administrației, Ministerul Fondurilor Europene	C.L.Ghidion	costul aferent masurii se regaseste in costul total pe judet	0,00	0,00		
Ministerul Mediului, Apelor și Pădurilor, Ministerul Lucrărilor Publice, Dezvoltării și Administrației, Ministerul Fondurilor Europene	C.L.Poienile Oancei	costul aferent masurii se regaseste in costul total pe judet	0,00	0,00		
Ministerul Mediului, Apelor și Pădurilor, Ministerul Lucrărilor Publice, Dezvoltării și Administrației, Ministerul Fondurilor Europene	C.L.Todireni	costul aferent masurii se regaseste in costul total pe judet	0,00	0,00		
Ministerul Mediului, Apelor și Pădurilor, Ministerul Lucrărilor Publice, Dezvoltării și Administrației, Ministerul Fondurilor Europene	C.L.Veja	costul aferent masurii se regaseste in costul total pe judet	0,00	0,00		
Ministerul Mediului, Apelor și Pădurilor, Ministerul Lucrărilor Publice, Dezvoltării și Administrației, Ministerul Fondurilor Europene	C.L.Vladnicele	costul aferent masurii se regaseste in costul total pe judet	0,00	0,00		

Ministerul Mediului, Apelor și Pădurilor, Ministerul Lucrărilor Publice, Dezvoltării și Administrației, Ministerul Fondurilor Europene	C.L.Bordea	costul aferent masurii se regaseste in costul total pe judet	0,00	0,00		
Ministerul Mediului, Apelor și Pădurilor, Ministerul Lucrărilor Publice, Dezvoltării și Administrației, Ministerul Fondurilor Europene	C.L.Carligi	costul aferent masurii se regaseste in costul total pe judet	0,00	0,00		
Ministerul Mediului, Apelor și Pădurilor, Ministerul Lucrărilor Publice, Dezvoltării și Administrației, Ministerul Fondurilor Europene	C.L.Dusesti	costul aferent masurii se regaseste in costul total pe judet	0,00	0,00		
Ministerul Mediului, Apelor și Pădurilor, Ministerul Lucrărilor Publice, Dezvoltării și Administrației, Ministerul Fondurilor Europene	C.L.Ghigoiesti	costul aferent masurii se regaseste in costul total pe judet	0,00	0,00		
Ministerul Mediului, Apelor și Pădurilor, Ministerul Lucrărilor Publice, Dezvoltării și Administrației, Ministerul Fondurilor Europene	C.L.Soci	costul aferent masurii se regaseste in costul total pe judet	0,00	0,00		

Ministerul Mediului, Apelor și Pădurilor, Ministerul Lucrărilor Publice, Dezvoltării și Administrației, Ministerul Fondurilor Europene	C.L.Deleni	costul aferent masurii se regaseste in costul total pe judet	0,00	0,00		
Ministerul Mediului, Apelor și Pădurilor, Ministerul Lucrărilor Publice, Dezvoltării și Administrației, Ministerul Fondurilor Europene	C.L.Tasca	costul aferent masurii se regaseste in costul total pe judet	0,00	0,00		
Ministerul Mediului, Apelor și Pădurilor, Ministerul Lucrărilor Publice, Dezvoltării și Administrației, Ministerul Fondurilor Europene	C.L.Neagra	costul aferent masurii se regaseste in costul total pe judet	0,00	0,00		
		costul aferent masurii se regaseste in costul total pe judet	0,00	0,00		
Ministerul Mediului, Apelor și Pădurilor, Ministerul Lucrărilor Publice, Dezvoltării și Administrației, Ministerul Fondurilor Europene	C.L.Dumbrava	costul aferent masurii se regaseste in costul total pe judet	0,00	0,00		

Ministerul Mediului, Apelor și Pădurilor, Ministerul Lucrărilor Publice, Dezvoltării și Administrației, Ministerul Fondurilor Europene	C.L.Plaiesu	costul aferent masurii se regaseste in costul total pe judet	0,00	0,00		
Ministerul Mediului, Apelor și Pădurilor, Ministerul Lucrărilor Publice, Dezvoltării și Administrației, Ministerul Fondurilor Europene	C.L.Preutesti	costul aferent masurii se regaseste in costul total pe judet	0,00	0,00		
Ministerul Mediului, Apelor și Pădurilor, Ministerul Lucrărilor Publice, Dezvoltării și Administrației, Ministerul Fondurilor Europene	C.L.Zvoranesti	costul aferent masurii se regaseste in costul total pe judet	0,00	0,00		
Ministerul Mediului, Apelor și Pădurilor, Ministerul Lucrărilor Publice, Dezvoltării și Administrației, Ministerul Fondurilor Europene	C.L.Tupilati	costul aferent masurii se regaseste in costul total pe judet	0,00	0,00		
Ministerul Mediului, Apelor și Pădurilor, Ministerul Lucrărilor Publice, Dezvoltării și Administrației, Ministerul Fondurilor Europene	C.L.Aramoiaia	costul aferent masurii se regaseste in costul total pe judet	0,00	0,00		

Ministerul Mediului, Apelor și Pădurilor, Ministerul Lucrărilor Publice, Dezvoltării și Administrației, Ministerul Fondurilor Europene	C.L.Hanul Ancutei	costul aferent masurii se regasese in costul total pe judet	0,00	0,00		
Ministerul Mediului, Apelor și Pădurilor, Ministerul Lucrărilor Publice, Dezvoltării și Administrației, Ministerul Fondurilor Europene	C.L.Totoiesti	costul aferent masurii se regasese in costul total pe judet	0,00	0,00		
Ministerul Mediului, Apelor și Pădurilor, Ministerul Lucrărilor Publice, Dezvoltării și Administrației, Ministerul Fondurilor Europene	C.L.Viisoara	costul aferent masurii se regasese in costul total pe judet	0,00	0,00		
			477093792	135876253	3176611	
Ministerul Mediului, Apelor și Pădurilor, Ministerul Lucrărilor Publice, Dezvoltării și Administrației, Ministerul Fondurilor Europene	SC CUP SA Focșani Sucursala apă canal Focsani	11275941,40	2186090,50	118578,10	OF	
Ministerul Mediului, Apelor și Pădurilor, Ministerul Lucrărilor Publice, Dezvoltării și Administrației, Ministerul Fondurilor Europene	SC CUP SA Focșani Sucursala apă canal Focsani	11340741,40	2982690,50	118578,10	OF	

Ministerul Mediului, Apelor și Pădurilor, Ministerul Lucrărilor Publice, Dezvoltării și Administrației, Ministerul Fondurilor Europene	SC CUP SA Focșani Sucursala apă canal Odobesti	3443684,71	764059,83	28651,97	OF	
Ministerul Mediului, Apelor și Pădurilor, Ministerul Lucrărilor Publice, Dezvoltării și Administrației, Ministerul Fondurilor Europene	SC CUP SA Focșani Sucursala apă canal Odobesti	3818884,71	1074459,83	28651,97	OF	
Ministerul Mediului, Apelor și Pădurilor, Ministerul Lucrărilor Publice, Dezvoltării și Administrației, Ministerul Fondurilor Europene	SC CUP SA Focșani Sucursala apă canal Panciu	3114448,11	919815,33	26043,07	OF	
Ministerul Mediului, Apelor și Pădurilor, Ministerul Lucrărilor Publice, Dezvoltării și Administrației, Ministerul Fondurilor Europene	SC CUP SA Focșani Sucursala apă canal Panciu	3447648,11	1314615,33	26043,07	OF	
Ministerul Mediului, Apelor și Pădurilor, Ministerul Lucrărilor Publice, Dezvoltării și Administrației, Ministerul Fondurilor Europene	SC CUP SA Focșani Sucursala apă canal Adjud	1368304,98	586718,35	5343,67	OF	

Ministerul Mediului, Apelor și Pădurilor, Ministerul Lucrărilor Publice, Dezvoltării și Administrației, Ministerul Fondurilor Europene	SC CUP SA Focșani Sucursala apă canal Adjud	1801304,98	866718,35	5343,67	OF	
Ministerul Mediului, Apelor și Pădurilor, Ministerul Lucrărilor Publice, Dezvoltării și Administrației, Ministerul Fondurilor Europene	SC CUP SA Focșani Sucursala apă canal Marasesti	712318,00	386085,00	897,00	OF	
Ministerul Mediului, Apelor și Pădurilor, Ministerul Lucrărilor Publice, Dezvoltării și Administrației, Ministerul Fondurilor Europene	SC CUP SA Focșani Sucursala apă canal Marasesti	1026318,00	576885,00	897,00	OF	
Ministerul Mediului, Apelor și Pădurilor, Ministerul Lucrărilor Publice, Dezvoltării și Administrației, Ministerul Fondurilor Europene	SPESTRAA Vrancea C.L. Gugești (sat Oreavu Gugesti	4214693,51	124185,83	44837,17		Gugesti (comuna Gugesti)
Ministerul Mediului, Apelor și Pădurilor, Ministerul Lucrărilor Publice, Dezvoltării și Administrației, Ministerul Fondurilor Europene	SPESTRAA Vrancea C.L. Gugești (sat Oreavu Gugesti	4214693,51	124185,83	44837,17		

Ministerul Mediului, Apelor și Pădurilor, Ministerul Lucrărilor Publice, Dezvoltării și Administrației, Ministerul Fondurilor Europene	C.L.Paunesti	1741671,48	92642,10	18528,42		
Ministerul Mediului, Apelor și Pădurilor, Ministerul Lucrărilor Publice, Dezvoltării și Administrației, Ministerul Fondurilor Europene	C.L.Paunesti	1741671,48	92642,10	18528,42		
Ministerul Mediului, Apelor și Pădurilor, Ministerul Lucrărilor Publice, Dezvoltării și Administrației, Ministerul Fondurilor Europene	C.L.Pufesti	1009042,53	53672,48	10734,50		
Ministerul Mediului, Apelor și Pădurilor, Ministerul Lucrărilor Publice, Dezvoltării și Administrației, Ministerul Fondurilor Europene	C.L.Pufesti	1009042,53	53672,48	10734,50		
Ministerul Mediului, Apelor și Pădurilor, Ministerul Lucrărilor Publice, Dezvoltării și Administrației, Ministerul Fondurilor Europene	C.L.Tulnici	1150290,22	61185,65	12237,13		Tulnici, Lepsa, Gresu, Coza

Ministerul Mediului, Apelor și Pădurilor, Ministerul Lucrărilor Publice, Dezvoltării și Administrației, Ministerul Fondurilor Europene	C.L.Tulnici	1150290,22	61185,65	12237,13		Tulnici, Lepsa, Gresu, Coza
Ministerul Mediului, Apelor și Pădurilor, Ministerul Lucrărilor Publice, Dezvoltării și Administrației, Ministerul Fondurilor Europene	C.L.Sihlea	costul aferent masur	103885,85	40777,17		
Ministerul Mediului, Apelor și Pădurilor, Ministerul Lucrărilor Publice, Dezvoltării și Administrației, Ministerul Fondurilor Europene	C.L.Sihlea	costul aferent masur	103885,85	40777,17		
Ministerul Mediului, Apelor și Pădurilor, Ministerul Lucrărilor Publice, Dezvoltării și Administrației, Ministerul Fondurilor Europene	C.L.Balesti	810205,74	43096,05	8619,21		
Ministerul Mediului, Apelor și Pădurilor, Ministerul Lucrărilor Publice, Dezvoltării și Administrației, Ministerul Fondurilor Europene	C.L.Balesti	810205,74	43096,05	8619,21		

Ministerul Mediului, Apelor și Pădurilor, Ministerul Lucrărilor Publice, Dezvoltării și Administrației, Ministerul Fondurilor Europene	C.L.Negrilesti	863765,53	45944,98	9189,00	PNRR	Negrilesti
Ministerul Mediului, Apelor și Pădurilor, Ministerul Lucrărilor Publice, Dezvoltării și Administrației, Ministerul Fondurilor Europene	C.L.Dumitresti	1379685,00	73387,50	14677,50		Dumitrestii de Jos, Dumitresti, Bicestii de Jos
Ministerul Mediului, Apelor și Pădurilor, Ministerul Lucrărilor Publice, Dezvoltării și Administrației, Ministerul Fondurilor Europene	C.L.Dumitresti	1379685,00	73387,50	14677,50		Dumitrestii de Jos, Dumitresti, Bicestii de Jos
Ministerul Mediului, Apelor și Pădurilor, Ministerul Lucrărilor Publice, Dezvoltării și Administrației, Ministerul Fondurilor Europene	C.L.Bordesti	0,00	0,00	0,00		
Ministerul Mediului, Apelor și Pădurilor, Ministerul Lucrărilor Publice, Dezvoltării și Administrației, Ministerul Fondurilor Europene	C.L.Andreiasu de Jos	0,00	0,00	0,00		Andreiasu de Jos, Andreiasu de Sus, Arsita, Titila, Hotaru, Fetig, Rachitasu

Ministerul Mediului, Apelor și Pădurilor, Ministerul Lucrărilor Publice, Dezvoltării și Administrației, Ministerul Fondurilor Europene	C.L.Andreiasu de Jos	costul aferent masurii se regaseste in costul total pe judet	0,00	0,00		Aglomerarea a fost asimilata altei aglomerari.
Ministerul Mediului, Apelor și Pădurilor, Ministerul Lucrărilor Publice, Dezvoltării și Administrației, Ministerul Fondurilor Europene	C.L.Andreiasu de Jos	costul aferent masurii se regaseste in costul total pe judet	0,00	0,00		Aglomerarea a fost asimilata altei aglomerari.
Ministerul Mediului, Apelor și Pădurilor, Ministerul Lucrărilor Publice, Dezvoltării și Administrației, Ministerul Fondurilor Europene	C.L.Andreiasu de Jos	costul aferent masurii se regaseste in costul total pe judet	0,00	0,00		Aglomerarea a fost asimilata altei aglomerari.
Ministerul Mediului, Apelor și Pădurilor, Ministerul Lucrărilor Publice, Dezvoltării și Administrației, Ministerul Fondurilor Europene	C.L.Andreiasu de Jos	costul aferent masurii se regaseste in costul total pe judet	0,00	0,00		Aglomerarea a fost asimilata altei aglomerari.
Ministerul Mediului, Apelor și Pădurilor, Ministerul Lucrărilor Publice, Dezvoltării și Administrației, Ministerul Fondurilor Europene	C.L.Barsesti	0,00	0,00	0,00		

Ministerul Mediului, Apelor și Pădurilor, Ministerul Lucrărilor Publice, Dezvoltării și Administrației, Ministerul Fondurilor Europene	C.L.Topesti	0,00	0,00	0,00		
Ministerul Mediului, Apelor și Pădurilor, Ministerul Lucrărilor Publice, Dezvoltării și Administrației, Ministerul Fondurilor Europene	C.L.Bordestii de Jos	0,00	0,00	0,00		
Ministerul Mediului, Apelor și Pădurilor, Ministerul Lucrărilor Publice, Dezvoltării și Administrației, Ministerul Fondurilor Europene	C.L.Chiojdeni	0,00	0,00	0,00		Chiojdeni, Catauti, Valea beciului, Podurile, maracini, Tulburea, Lojnita, Luncile
Ministerul Mediului, Apelor și Pădurilor, Ministerul Lucrărilor Publice, Dezvoltării și Administrației, Ministerul Fondurilor Europene	C.L.Chiojdeni	costul aferent masurii se regaseste in costul total pe judet	0,00	0,00		Chiojdeni, Catauti, Valea beciului, Podurile, maracini, Tulburea, Lojnita, Luncile
Ministerul Mediului, Apelor și Pădurilor, Ministerul Lucrărilor Publice, Dezvoltării și Administrației, Ministerul Fondurilor Europene	C.L.Chiojdeni	costul aferent masurii se regaseste in costul total pe judet	0,00	0,00		Chiojdeni, Catauti, Valea beciului, Podurile, maracini, Tulburea, Lojnita, Luncile

Ministerul Mediului, Apelor și Pădurilor, Ministerul Lucrărilor Publice, Dezvoltării și Administrației, Ministerul Fondurilor Europene	C.L.Chiojdeni	costul aferent masurii se regasește în costul total pe județ	0,00	0,00		Chiojdeni, Catauti, Valea beciului, Podurile, maracini, Tulburea, Lojnita, Luncile
Ministerul Mediului, Apelor și Pădurilor, Ministerul Lucrărilor Publice, Dezvoltării și Administrației, Ministerul Fondurilor Europene	C.L.Chiojdeni	costul aferent masurii se regasește în costul total pe județ	0,00	0,00		Chiojdeni, Catauti, Valea beciului, Podurile, maracini, Tulburea, Lojnita, Luncile
Ministerul Mediului, Apelor și Pădurilor, Ministerul Lucrărilor Publice, Dezvoltării și Administrației, Ministerul Fondurilor Europene	C.L.Chiojdeni	costul aferent masurii se regasește în costul total pe județ	0,00	0,00		Chiojdeni, Catauti, Valea beciului, Podurile, maracini, Tulburea, Lojnita, Luncile
Ministerul Mediului, Apelor și Pădurilor, Ministerul Lucrărilor Publice, Dezvoltării și Administrației, Ministerul Fondurilor Europene	C.L.Chiojdeni	costul aferent masurii se regasește în costul total pe județ	0,00	0,00		Chiojdeni, Catauti, Valea beciului, Podurile, maracini, Tulburea, Lojnita, Luncile
Ministerul Mediului, Apelor și Pădurilor, Ministerul Lucrărilor Publice, Dezvoltării și Administrației, Ministerul Fondurilor Europene	C.L.Chiojdeni	costul aferent masurii se regasește în costul total pe județ	0,00	0,00		Aglomerarea a fost asimilată altei aglomerări.

Ministerul Mediului, Apelor și Pădurilor, Ministerul Lucrărilor Publice, Dezvoltării și Administrației, Ministerul Fondurilor Europene	C.L.Seciu	0,00	0,00	0,00		
Ministerul Mediului, Apelor și Pădurilor, Ministerul Lucrărilor Publice, Dezvoltării și Administrației, Ministerul Fondurilor Europene	C.L. Ciorasti	costul aferent masurii se regasese in costul total pe judet	0,00	0,00		
Ministerul Mediului, Apelor și Pădurilor, Ministerul Lucrărilor Publice, Dezvoltării și Administrației, Ministerul Fondurilor Europene	C.L.Spătăreasca	0,00	0,00	0,00		
Ministerul Mediului, Apelor și Pădurilor, Ministerul Lucrărilor Publice, Dezvoltării și Administrației, Ministerul Fondurilor Europene	C.L.Codrești	0,00	0,00	0,00		
Ministerul Mediului, Apelor și Pădurilor, Ministerul Lucrărilor Publice, Dezvoltării și Administrației, Ministerul Fondurilor Europene	C.L.Mihălceni	0,00	0,00	0,00		

Ministerul Mediului, Apelor și Pădurilor, Ministerul Lucrărilor Publice, Dezvoltării și Administrației, Ministerul Fondurilor Europene	C.L.Satu Nou	0,00	0,00	0,00		
Ministerul Mediului, Apelor și Pădurilor, Ministerul Lucrărilor Publice, Dezvoltării și Administrației, Ministerul Fondurilor Europene	C.L.Salcia Veche	0,00	0,00	0,00		
Ministerul Mediului, Apelor și Pădurilor, Ministerul Lucrărilor Publice, Dezvoltării și Administrației, Ministerul Fondurilor Europene	C.L.Salcia Nouă	0,00	0,00	0,00		
Ministerul Mediului, Apelor și Pădurilor, Ministerul Lucrărilor Publice, Dezvoltării și Administrației, Ministerul Fondurilor Europene	SPESRAA Vrancea Primăria comunei Cârligele	0,00	0,00	0,00		
Ministerul Mediului, Apelor și Pădurilor, Ministerul Lucrărilor Publice, Dezvoltării și Administrației, Ministerul Fondurilor Europene	SPESRAA Vrancea Primăria comunei Cârligele	0,00	0,00	0,00		

Ministerul Mediului, Apelor și Pădurilor, Ministerul Lucrărilor Publice, Dezvoltării și Administrației, Ministerul Fondurilor Europene	C.L.Blidari	0,00	0,00	0,00		
Ministerul Mediului, Apelor și Pădurilor, Ministerul Lucrărilor Publice, Dezvoltării și Administrației, Ministerul Fondurilor Europene	C.L.Bontesti	0,00	0,00	0,00		
Ministerul Mediului, Apelor și Pădurilor, Ministerul Lucrărilor Publice, Dezvoltării și Administrației, Ministerul Fondurilor Europene	C.L.Dălhăuți	0,00	0,00	0,00		
Ministerul Mediului, Apelor și Pădurilor, Ministerul Lucrărilor Publice, Dezvoltării și Administrației, Ministerul Fondurilor Europene	C.L.Cotesti	0,00	0,00	0,00		
Ministerul Mediului, Apelor și Pădurilor, Ministerul Lucrărilor Publice, Dezvoltării și Administrației, Ministerul Fondurilor Europene	C.L.Budești	0,00	0,00	0,00		

Ministerul Mediului, Apelor și Pădurilor, Ministerul Lucrărilor Publice, Dezvoltării și Administrației, Ministerul Fondurilor Europene	C.L.Goleștii de Sus	0,00	0,00	0,00		
Ministerul Mediului, Apelor și Pădurilor, Ministerul Lucrărilor Publice, Dezvoltării și Administrației, Ministerul Fondurilor Europene	C.L.Valea Cotești	0,00	0,00	0,00		
Ministerul Mediului, Apelor și Pădurilor, Ministerul Lucrărilor Publice, Dezvoltării și Administrației, Ministerul Fondurilor Europene	Primăria comunei Dumbrăveni	0,00	0,00	0,00		
Ministerul Mediului, Apelor și Pădurilor, Ministerul Lucrărilor Publice, Dezvoltării și Administrației, Ministerul Fondurilor Europene	C.L.Alexandru Vlahuță	0,00	0,00	0,00		
Ministerul Mediului, Apelor și Pădurilor, Ministerul Lucrărilor Publice, Dezvoltării și Administrației, Ministerul Fondurilor Europene	C.L.Cândești	0,00	0,00	0,00		

Ministerul Mediului, Apelor și Pădurilor, Ministerul Lucrărilor Publice, Dezvoltării și Administrației, Ministerul Fondurilor Europene	C.L.Dragosloveni	0,00	0,00	0,00		
Ministerul Mediului, Apelor și Pădurilor, Ministerul Lucrărilor Publice, Dezvoltării și Administrației, Ministerul Fondurilor Europene	C.L.Fitionesti	0,00	0,00	0,00		Fitionesti, Holbanesti, Manastioara, Ghimisesti, Ciolanesti
Ministerul Mediului, Apelor și Pădurilor, Ministerul Lucrărilor Publice, Dezvoltării și Administrației, Ministerul Fondurilor Europene	C.L.Fitionesti	0,00	0,00	0,00		Fitionesti, Holbanesti, Manastioara, Ghimisesti, Ciolanesti
Ministerul Mediului, Apelor și Pădurilor, Ministerul Lucrărilor Publice, Dezvoltării și Administrației, Ministerul Fondurilor Europene	C.L.Fitionesti	costul aferent masurii se regaseste in costul total pe judet	0,00	0,00		Fitionesti, Holbanesti, Manastioara, Ghimisesti, Ciolanesti
Ministerul Mediului, Apelor și Pădurilor, Ministerul Lucrărilor Publice, Dezvoltării și Administrației, Ministerul Fondurilor Europene	C.L.Fitionesti	costul aferent masurii se regaseste in costul total pe judet	0,00	0,00		Fitionesti, Holbanesti, Manastioara, Ghimisesti, Ciolanesti

Ministerul Mediului, Apelor și Pădurilor, Ministerul Lucrărilor Publice, Dezvoltării și Administrației, Ministerul Fondurilor Europene	C.L.Fitionesti	costul aferent masurii se regaseste in costul total pe judet	0,00	0,00		Fitionesti, Holbanesti, Manastioara, Ghimisesti, Ciolanesti
Ministerul Mediului, Apelor și Pădurilor, Ministerul Lucrărilor Publice, Dezvoltării și Administrației, Ministerul Fondurilor Europene	C.L.Fitionesti	costul aferent masurii se regaseste in costul total pe judet	0,00	0,00		Fitionesti, Holbanesti, Manastioara, Ghimisesti, Ciolanesti
Ministerul Mediului, Apelor și Pădurilor, Ministerul Lucrărilor Publice, Dezvoltării și Administrației, Ministerul Fondurilor Europene	C.L.Fitionesti	costul aferent masurii se regaseste in costul total pe judet	0,00	0,00		Fitionesti, Holbanesti, Manastioara, Ghimisesti, Ciolanesti
Ministerul Mediului, Apelor și Pădurilor, Ministerul Lucrărilor Publice, Dezvoltării și Administrației, Ministerul Fondurilor Europene	C.L.Garoafa	costul aferent masurii se regaseste in costul total pe judet	0,00	0,00		Garoafa, Faurei, Bizighesti, Precisanu, Ciuslea, Doaga, Strajescu, Rachitosu, Putna Seaca

Ministerul Mediului, Apelor și Pădurilor, Ministerul Lucrărilor Publice, Dezvoltării și Administrației, Ministerul Fondurilor Europene	C.L.Garoafa	costul aferent masurii se regaseste in costul total pe judet	0,00	0,00		Garoafa, Faurei, Bizighesti, Precisanu, Ciuslea, Doaga, Strajescu, Rachitosu, Putna Seaca
Ministerul Mediului, Apelor și Pădurilor, Ministerul Lucrărilor Publice, Dezvoltării și Administrației, Ministerul Fondurilor Europene	C.L.Garoafa	costul aferent masurii se regaseste in costul total pe judet	0,00	0,00		Garoafa, Faurei, Bizighesti, Precisanu, Ciuslea, Doaga, Strajescu, Rachitosu, Putna Seaca
Ministerul Mediului, Apelor și Pădurilor, Ministerul Lucrărilor Publice, Dezvoltării și Administrației, Ministerul Fondurilor Europene	C.L.Garoafa	costul aferent masurii se regaseste in costul total pe judet	0,00	0,00		Garoafa, Faurei, Bizighesti, Precisanu, Ciuslea, Doaga, Strajescu, Rachitosu, Putna Seaca

Ministerul Mediului, Apelor și Pădurilor, Ministerul Lucrărilor Publice, Dezvoltării și Administrației, Ministerul Fondurilor Europene	C.L.Garoafa	costul aferent masurii se regaseste in costul total pe judet	0,00	0,00		Garoafa, Faurei, Bizighești, Precisanu, Ciuslea, Doaga, Strajescu, Rachitosu, Putna Seaca
Ministerul Mediului, Apelor și Pădurilor, Ministerul Lucrărilor Publice, Dezvoltării și Administrației, Ministerul Fondurilor Europene	C.L.Garoafa	costul aferent masurii se regaseste in costul total pe judet	0,00	0,00		Garoafa, Faurei, Bizighești, Precisanu, Ciuslea, Doaga, Strajescu, Rachitosu, Putna Seaca
Ministerul Mediului, Apelor și Pădurilor, Ministerul Lucrărilor Publice, Dezvoltării și Administrației, Ministerul Fondurilor Europene	C.L.Garoafa	costul aferent masurii se regaseste in costul total pe judet	0,00	0,00		Garoafa, Faurei, Bizighești, Precisanu, Ciuslea, Doaga, Strajescu, Rachitosu, Putna Seaca
Ministerul Mediului, Apelor și Pădurilor, Ministerul Lucrărilor Publice, Dezvoltării și Administrației, Ministerul Fondurilor Europene	SPESRAA Vrancea C.L. Gura Calitei Gura Calitei	0,00	0,00	0,00		

Ministerul Mediului, Apelor și Pădurilor, Ministerul Lucrărilor Publice, Dezvoltării și Administrației, Ministerul Fondurilor Europene	C.L.Bălănești	0,00	0,00	0,00		
Ministerul Mediului, Apelor și Pădurilor, Ministerul Lucrărilor Publice, Dezvoltării și Administrației, Ministerul Fondurilor Europene	C.L.Cocoșari	0,00	0,00	0,00		
Ministerul Mediului, Apelor și Pădurilor, Ministerul Lucrărilor Publice, Dezvoltării și Administrației, Ministerul Fondurilor Europene	C.L.Dealu Lung	0,00	0,00	0,00		
Ministerul Mediului, Apelor și Pădurilor, Ministerul Lucrărilor Publice, Dezvoltării și Administrației, Ministerul Fondurilor Europene	C.L.Groapa Tufei	0,00	0,00	0,00		
Ministerul Mediului, Apelor și Pădurilor, Ministerul Lucrărilor Publice, Dezvoltării și Administrației, Ministerul Fondurilor Europene	C.L.Lacu lui Baban	0,00	0,00	0,00		

Ministerul Mediului, Apelor și Pădurilor, Ministerul Lucrărilor Publice, Dezvoltării și Administrației, Ministerul Fondurilor Europene	C.L.Plopu	0,00	0,00	0,00		
Ministerul Mediului, Apelor și Pădurilor, Ministerul Lucrărilor Publice, Dezvoltării și Administrației, Ministerul Fondurilor Europene	C.L.Poenile	0,00	0,00	0,00		
Ministerul Mediului, Apelor și Pădurilor, Ministerul Lucrărilor Publice, Dezvoltării și Administrației, Ministerul Fondurilor Europene	C.L.Rașca	0,00	0,00	0,00		
Ministerul Mediului, Apelor și Pădurilor, Ministerul Lucrărilor Publice, Dezvoltării și Administrației, Ministerul Fondurilor Europene	C.L.Șotârcari	0,00	0,00	0,00		
Ministerul Mediului, Apelor și Pădurilor, Ministerul Lucrărilor Publice, Dezvoltării și Administrației, Ministerul Fondurilor Europene	C.L.Jitia	costul aferent masurii se regaseste in costul total pe judet	0,00	0,00		Jitia, Cerbu, Magura, Jitia de Jos, Dealu Sarii

Ministerul Mediului, Apelor și Pădurilor, Ministerul Lucrărilor Publice, Dezvoltării și Administrației, Ministerul Fondurilor Europene	C.L.Jitia	costul aferent masurii se regaseste in costul total pe judet	0,00	0,00		Jitia, Cerbu, Magura, Jitia de Jos, Dealu Sarii
Ministerul Mediului, Apelor și Pădurilor, Ministerul Lucrărilor Publice, Dezvoltării și Administrației, Ministerul Fondurilor Europene	C.L.Jitia	costul aferent masurii se regaseste in costul total pe judet	0,00	0,00		Jitia, Cerbu, Magura, Jitia de Jos, Dealu Sarii
Ministerul Mediului, Apelor și Pădurilor, Ministerul Lucrărilor Publice, Dezvoltării și Administrației, Ministerul Fondurilor Europene	C.L.Jitia	costul aferent masurii se regaseste in costul total pe judet	0,00	0,00		Jitia, Cerbu, Magura, Jitia de Jos, Dealu Sarii
Ministerul Mediului, Apelor și Pădurilor, Ministerul Lucrărilor Publice, Dezvoltării și Administrației, Ministerul Fondurilor Europene	C.L.Jitia	costul aferent masurii se regaseste in costul total pe judet	0,00	0,00		Jitia, Cerbu, Magura, Jitia de Jos, Dealu Sarii
Ministerul Mediului, Apelor și Pădurilor, Ministerul Lucrărilor Publice, Dezvoltării și Administrației, Ministerul Fondurilor Europene	C.L.Maicanesti	0,00	0,00	0,00		

Ministerul Mediului, Apelor și Pădurilor, Ministerul Lucrărilor Publice, Dezvoltării și Administrației, Ministerul Fondurilor Europene	C.L.Belciugele	0,00	0,00	0,00		
Ministerul Mediului, Apelor și Pădurilor, Ministerul Lucrărilor Publice, Dezvoltării și Administrației, Ministerul Fondurilor Europene	C.L.Râmniceni	0,00	0,00	0,00		
Ministerul Mediului, Apelor și Pădurilor, Ministerul Lucrărilor Publice, Dezvoltării și Administrației, Ministerul Fondurilor Europene	C.L.Slobozia Botești	0,00	0,00	0,00		
Ministerul Mediului, Apelor și Pădurilor, Ministerul Lucrărilor Publice, Dezvoltării și Administrației, Ministerul Fondurilor Europene	C.L.Stupina	0,00	0,00	0,00		
Ministerul Mediului, Apelor și Pădurilor, Ministerul Lucrărilor Publice, Dezvoltării și Administrației, Ministerul Fondurilor Europene	C.L.Tâtaru	0,00	0,00	0,00		

Ministerul Mediului, Apelor și Pădurilor, Ministerul Lucrărilor Publice, Dezvoltării și Administrației, Ministerul Fondurilor Europene	C.L.Mera	0,00	0,00	0,00		Mera, Rosioara, Livada, Vulcaneasa, Milcovel
Ministerul Mediului, Apelor și Pădurilor, Ministerul Lucrărilor Publice, Dezvoltării și Administrației, Ministerul Fondurilor Europene	C.L.Mera	0,00	0,00	0,00		Aglomerarea a fost asimilata altei aglomerari.
Ministerul Mediului, Apelor și Pădurilor, Ministerul Lucrărilor Publice, Dezvoltării și Administrației, Ministerul Fondurilor Europene	C.L.Mera	costul aferent masurii se regaseste in costul total pe judet	0,00	0,00		Aglomerarea a fost asimilata altei aglomerari.
Ministerul Mediului, Apelor și Pădurilor, Ministerul Lucrărilor Publice, Dezvoltării și Administrației, Ministerul Fondurilor Europene	C.L.Mera	costul aferent masurii se regaseste in costul total pe judet	0,00	0,00		Aglomerarea a fost asimilata altei aglomerari.
Ministerul Mediului, Apelor și Pădurilor, Ministerul Lucrărilor Publice, Dezvoltării și Administrației, Ministerul Fondurilor Europene	C.L.Mera	costul aferent masurii se regaseste in costul total pe judet	0,00	0,00		Aglomerarea a fost asimilata altei aglomerari.

Ministerul Mediului, Apelor și Pădurilor, Ministerul Lucrărilor Publice, Dezvoltării și Administrației, Ministerul Fondurilor Europene	SPESRAA Vrancea, C.L. Nănești	costul aferent masurii se regasește în costul total pe județ	0,00	0,00		
Ministerul Mediului, Apelor și Pădurilor, Ministerul Lucrărilor Publice, Dezvoltării și Administrației, Ministerul Fondurilor Europene	C.L.Călienii Noi	costul aferent masurii se regasește în costul total pe județ	0,00	0,00		
Ministerul Mediului, Apelor și Pădurilor, Ministerul Lucrărilor Publice, Dezvoltării și Administrației, Ministerul Fondurilor Europene	C.L.Valea Arinilor	costul aferent masurii se regasește în costul total pe județ	0,00	0,00		
Ministerul Mediului, Apelor și Pădurilor, Ministerul Lucrărilor Publice, Dezvoltării și Administrației, Ministerul Fondurilor Europene	C.L.Naruja	costul aferent masurii se regasește în costul total pe județ	0,00	0,00		
Ministerul Mediului, Apelor și Pădurilor, Ministerul Lucrărilor Publice, Dezvoltării și Administrației, Ministerul Fondurilor Europene	C.L.Podu Nărujei	costul aferent masurii se regasește în costul total pe județ	0,00	0,00		

Ministerul Mediului, Apelor și Pădurilor, Ministerul Lucrărilor Publice, Dezvoltării și Administrației, Ministerul Fondurilor Europene	C.L.Podu Stoica	costul aferent masurii se regaseste in costul total pe judet	0,00	0,00		
Ministerul Mediului, Apelor și Pădurilor, Ministerul Lucrărilor Publice, Dezvoltării și Administrației, Ministerul Fondurilor Europene	C.L.Rebegari	costul aferent masurii se regaseste in costul total pe judet	0,00	0,00		
Ministerul Mediului, Apelor și Pădurilor, Ministerul Lucrărilor Publice, Dezvoltării și Administrației, Ministerul Fondurilor Europene	C.L.Nereju	costul aferent masurii se regaseste in costul total pe judet	0,00	0,00		
Ministerul Mediului, Apelor și Pădurilor, Ministerul Lucrărilor Publice, Dezvoltării și Administrației, Ministerul Fondurilor Europene	C.L.Barsesti	costul aferent masurii se regaseste in costul total pe judet	0,00	0,00		
Ministerul Mediului, Apelor și Pădurilor, Ministerul Lucrărilor Publice, Dezvoltării și Administrației, Ministerul Fondurilor Europene	C.L.Sahastru	costul aferent masurii se regaseste in costul total pe judet	0,00	0,00		

Ministerul Mediului, Apelor și Pădurilor, Ministerul Lucrărilor Publice, Dezvoltării și Administrației, Ministerul Fondurilor Europene	C.L.Nereju Mic	costul aferent masurii se regaseste in costul total pe judet	0,00	0,00		
Ministerul Mediului, Apelor și Pădurilor, Ministerul Lucrărilor Publice, Dezvoltării și Administrației, Ministerul Fondurilor Europene	C.L.Chiricani	costul aferent masurii se regaseste in costul total pe judet	0,00	0,00		
Ministerul Mediului, Apelor și Pădurilor, Ministerul Lucrărilor Publice, Dezvoltării și Administrației, Ministerul Fondurilor Europene	C.L.Nistoresti	costul aferent masurii se regaseste in costul total pe judet	0,00	0,00		
Ministerul Mediului, Apelor și Pădurilor, Ministerul Lucrărilor Publice, Dezvoltării și Administrației, Ministerul Fondurilor Europene	C.L.Bâtcari	costul aferent masurii se regaseste in costul total pe judet	0,00	0,00		
Ministerul Mediului, Apelor și Pădurilor, Ministerul Lucrărilor Publice, Dezvoltării și Administrației, Ministerul Fondurilor Europene	C.L.Brădetu	costul aferent masurii se regaseste in costul total pe judet	0,00	0,00		

Ministerul Mediului, Apelor și Pădurilor, Ministerul Lucrărilor Publice, Dezvoltării și Administrației, Ministerul Fondurilor Europene	C.L.Făgetu	costul aferent masurii se regasește în costul total pe județ	0,00	0,00		
Ministerul Mediului, Apelor și Pădurilor, Ministerul Lucrărilor Publice, Dezvoltării și Administrației, Ministerul Fondurilor Europene	C.L.Podu Șchiopului	costul aferent masurii se regasește în costul total pe județ	0,00	0,00		
Ministerul Mediului, Apelor și Pădurilor, Ministerul Lucrărilor Publice, Dezvoltării și Administrației, Ministerul Fondurilor Europene	C.L.Românești	costul aferent masurii se regasește în costul total pe județ	0,00	0,00		
Ministerul Mediului, Apelor și Pădurilor, Ministerul Lucrărilor Publice, Dezvoltării și Administrației, Ministerul Fondurilor Europene	C.L.Ungureni	costul aferent masurii se regasește în costul total pe județ	0,00	0,00		
Ministerul Mediului, Apelor și Pădurilor, Ministerul Lucrărilor Publice, Dezvoltării și Administrației, Ministerul Fondurilor Europene	C.L.Vetrești-Herăstrău	costul aferent masurii se regasește în costul total pe județ	0,00	0,00		

Ministerul Mediului, Apelor și Pădurilor, Ministerul Lucrărilor Publice, Dezvoltării și Administrației, Ministerul Fondurilor Europene	C.L.Valea Neagră	costul aferent masurii se regaseste in costul total pe judet	0,00	0,00		
Ministerul Mediului, Apelor și Pădurilor, Ministerul Lucrărilor Publice, Dezvoltării și Administrației, Ministerul Fondurilor Europene	C.L.Paltin	377711,95	22218,35	44436,70	PNRR	
Ministerul Mediului, Apelor și Pădurilor, Ministerul Lucrărilor Publice, Dezvoltării și Administrației, Ministerul Fondurilor Europene	C.L.Prahuda	costul aferent masurii se regaseste in costul total pe judet	0,00	0,00		
Ministerul Mediului, Apelor și Pădurilor, Ministerul Lucrărilor Publice, Dezvoltării și Administrației, Ministerul Fondurilor Europene	C.L.Vilcani	costul aferent masurii se regaseste in costul total pe judet	0,00	0,00		
Ministerul Mediului, Apelor și Pădurilor, Ministerul Lucrărilor Publice, Dezvoltării și Administrației, Ministerul Fondurilor Europene	C.L.Ghebari	costul aferent masurii se regaseste in costul total pe judet	0,00	0,00		

Ministerul Mediului, Apelor și Pădurilor, Ministerul Lucrărilor Publice, Dezvoltării și Administrației, Ministerul Fondurilor Europene	C.L.Tepa	costul aferent masurii se regaseste in costul total pe judet	0,00	0,00		
Ministerul Mediului, Apelor și Pădurilor, Ministerul Lucrărilor Publice, Dezvoltării și Administrației, Ministerul Fondurilor Europene	C.L.Poiana Cristei	0,00	0,00	0,00		Poiana Cristei, Podu lacului, Odobasca, Dealu Cucului, Petreanu, Mahriu, Tiritu
Ministerul Mediului, Apelor și Pădurilor, Ministerul Lucrărilor Publice, Dezvoltării și Administrației, Ministerul Fondurilor Europene	C.L.Poiana Cristei	costul aferent masurii se regaseste in costul total pe judet	0,00	0,00		Poiana Cristei, Podu lacului, Odobasca, Dealu Cucului, Petreanu, Mahriu, Tiritu
Ministerul Mediului, Apelor și Pădurilor, Ministerul Lucrărilor Publice, Dezvoltării și Administrației, Ministerul Fondurilor Europene	C.L.Poiana Cristei	costul aferent masurii se regaseste in costul total pe judet	0,00	0,00		Poiana Cristei, Podu lacului, Odobasca, Dealu Cucului, Petreanu, Mahriu, Tiritu
Ministerul Mediului, Apelor și Pădurilor, Ministerul Lucrărilor Publice, Dezvoltării și Administrației, Ministerul Fondurilor Europene	C.L.Poiana Cristei	costul aferent masurii se regaseste in costul total pe judet	0,00	0,00		Poiana Cristei, Podu lacului, Odobasca, Dealu Cucului, Petreanu, Mahriu, Tiritu

Ministerul Mediului, Apelor și Pădurilor, Ministerul Lucrărilor Publice, Dezvoltării și Administrației, Ministerul Fondurilor Europene	C.L.Poiana Cristei	costul aferent masurii se regaseste in costul total pe judet	0,00	0,00		Poiana Cristei, Podu lacului, Odobasca, Dealu Cucului, Petreanu, Mahriu, Tiritu
Ministerul Mediului, Apelor și Pădurilor, Ministerul Lucrărilor Publice, Dezvoltării și Administrației, Ministerul Fondurilor Europene	C.L.Poiana Cristei	costul aferent masurii se regaseste in costul total pe judet	0,00	0,00		Poiana Cristei, Podu lacului, Odobasca, Dealu Cucului, Petreanu, Mahriu, Tiritu
Ministerul Mediului, Apelor și Pădurilor, Ministerul Lucrărilor Publice, Dezvoltării și Administrației, Ministerul Fondurilor Europene	C.L.Poiana Cristei	costul aferent masurii se regaseste in costul total pe judet	0,00	0,00		Poiana Cristei, Podu lacului, Odobasca, Dealu Cucului, Petreanu, Mahriu, Tiritu
Ministerul Mediului, Apelor și Pădurilor, Ministerul Lucrărilor Publice, Dezvoltării și Administrației, Ministerul Fondurilor Europene	C.L.Dumbrava	costul aferent masurii se regaseste in costul total pe judet	0,00	0,00		
Ministerul Mediului, Apelor și Pădurilor, Ministerul Lucrărilor Publice, Dezvoltării și Administrației, Ministerul Fondurilor Europene	C.L.Racoasa	costul aferent masurii se regaseste in costul total pe judet	0,00	0,00		

Ministerul Mediului, Apelor și Pădurilor, Ministerul Lucrărilor Publice, Dezvoltării și Administrației, Ministerul Fondurilor Europene	C.L.Gogoiu	costul aferent masurii se regaseste in costul total pe judet	0,00	0,00		
Ministerul Mediului, Apelor și Pădurilor, Ministerul Lucrărilor Publice, Dezvoltării și Administrației, Ministerul Fondurilor Europene	C.L.Marasti	costul aferent masurii se regaseste in costul total pe judet	0,00	0,00		
Ministerul Mediului, Apelor și Pădurilor, Ministerul Lucrărilor Publice, Dezvoltării și Administrației, Ministerul Fondurilor Europene	C.L.Varnita	costul aferent masurii se regaseste in costul total pe judet	0,00	0,00		
Ministerul Mediului, Apelor și Pădurilor, Ministerul Lucrărilor Publice, Dezvoltării și Administrației, Ministerul Fondurilor Europene	C.L.Verdea	costul aferent masurii se regaseste in costul total pe judet	0,00	0,00		
Ministerul Mediului, Apelor și Pădurilor, Ministerul Lucrărilor Publice, Dezvoltării și Administrației, Ministerul Fondurilor Europene	C.L.Reghiu	costul aferent masurii se regaseste in costul total pe judet	0,00	0,00		

Ministerul Mediului, Apelor și Pădurilor, Ministerul Lucrărilor Publice, Dezvoltării și Administrației, Ministerul Fondurilor Europene	C.L.Farcas	costul aferent masurii se regaseste in costul total pe judet	0,00	0,00		
Ministerul Mediului, Apelor și Pădurilor, Ministerul Lucrărilor Publice, Dezvoltării și Administrației, Ministerul Fondurilor Europene	C.L.Jgheaburi	costul aferent masurii se regaseste in costul total pe judet	0,00	0,00		
Ministerul Mediului, Apelor și Pădurilor, Ministerul Lucrărilor Publice, Dezvoltării și Administrației, Ministerul Fondurilor Europene	C.L.Piscu Reghiului	costul aferent masurii se regaseste in costul total pe judet	0,00	0,00		
Ministerul Mediului, Apelor și Pădurilor, Ministerul Lucrărilor Publice, Dezvoltării și Administrației, Ministerul Fondurilor Europene	C.L.Raiuti	costul aferent masurii se regaseste in costul total pe judet	0,00	0,00		
Ministerul Mediului, Apelor și Pădurilor, Ministerul Lucrărilor Publice, Dezvoltării și Administrației, Ministerul Fondurilor Europene	C.L.Sindrilari	costul aferent masurii se regaseste in costul total pe judet	0,00	0,00		

Ministerul Mediului, Apelor și Pădurilor, Ministerul Lucrărilor Publice, Dezvoltării și Administrației, Ministerul Fondurilor Europene	C.L.Ursoaica	costul aferent masurii se regaseste in costul total pe judet	0,00	0,00		
Ministerul Mediului, Apelor și Pădurilor, Ministerul Lucrărilor Publice, Dezvoltării și Administrației, Ministerul Fondurilor Europene	C.L.Valea Milcovului	costul aferent masurii se regaseste in costul total pe judet	0,00	0,00		
Ministerul Mediului, Apelor și Pădurilor, Ministerul Lucrărilor Publice, Dezvoltării și Administrației, Ministerul Fondurilor Europene	SPESRAA Vrancea C.L. Ruginești(satele Anghelești, Ruginești) Ruginesti	costul aferent masurii se regaseste in costul total pe judet	0,00	0,00		
Ministerul Mediului, Apelor și Pădurilor, Ministerul Lucrărilor Publice, Dezvoltării și Administrației, Ministerul Fondurilor Europene	C.L.Anghelesti	costul aferent masurii se regaseste in costul total pe judet	0,00	0,00		
Ministerul Mediului, Apelor și Pădurilor, Ministerul Lucrărilor Publice, Dezvoltării și Administrației, Ministerul Fondurilor Europene	C.L.Copacesti	costul aferent masurii se regaseste in costul total pe judet	0,00	0,00		

Ministerul Mediului, Apelor și Pădurilor, Ministerul Lucrărilor Publice, Dezvoltării și Administrației, Ministerul Fondurilor Europene	C.L.Valeni	costul aferent masurii se regaseste in costul total pe judet	0,00	0,00		
Ministerul Mediului, Apelor și Pădurilor, Ministerul Lucrărilor Publice, Dezvoltării și Administrației, Ministerul Fondurilor Europene	C.L.Slobozia Bradului	costul aferent masurii se regaseste in costul total pe judet	0,00	0,00		
Ministerul Mediului, Apelor și Pădurilor, Ministerul Lucrărilor Publice, Dezvoltării și Administrației, Ministerul Fondurilor Europene	C.L.Coroteni	costul aferent masurii se regaseste in costul total pe judet	0,00	0,00		
Ministerul Mediului, Apelor și Pădurilor, Ministerul Lucrărilor Publice, Dezvoltării și Administrației, Ministerul Fondurilor Europene	C.L.Liesti	costul aferent masurii se regaseste in costul total pe judet	0,00	0,00		
Ministerul Mediului, Apelor și Pădurilor, Ministerul Lucrărilor Publice, Dezvoltării și Administrației, Ministerul Fondurilor Europene	C.L.Olăreni	costul aferent masurii se regaseste in costul total pe judet	0,00	0,00		

Ministerul Mediului, Apelor și Pădurilor, Ministerul Lucrărilor Publice, Dezvoltării și Administrației, Ministerul Fondurilor Europene	C.L.Armeni	costul aferent masurii se regaseste in costul total pe judet	0,00	0,00		
Ministerul Mediului, Apelor și Pădurilor, Ministerul Lucrărilor Publice, Dezvoltării și Administrației, Ministerul Fondurilor Europene	C.L.Jiliste	costul aferent masurii se regaseste in costul total pe judet	0,00	0,00		
Ministerul Mediului, Apelor și Pădurilor, Ministerul Lucrărilor Publice, Dezvoltării și Administrației, Ministerul Fondurilor Europene	SPESRAA Vrancea C.L. Tătăranu (sat Tătăranu) Tataranu	costul aferent masurii se regaseste in costul total pe judet	0,00	0,00		
Ministerul Mediului, Apelor și Pădurilor, Ministerul Lucrărilor Publice, Dezvoltării și Administrației, Ministerul Fondurilor Europene	C.L.Bordeasca Nouă	costul aferent masurii se regaseste in costul total pe judet	0,00	0,00		
Ministerul Mediului, Apelor și Pădurilor, Ministerul Lucrărilor Publice, Dezvoltării și Administrației, Ministerul Fondurilor Europene	C.L.Martinesti	costul aferent masurii se regaseste in costul total pe judet	0,00	0,00		

Ministerul Mediului, Apelor și Pădurilor, Ministerul Lucrărilor Publice, Dezvoltării și Administrației, Ministerul Fondurilor Europene	C.L.Vâjâitoarea	costul aferent masurii se regasește în costul total pe județ	0,00	0,00		
Ministerul Mediului, Apelor și Pădurilor, Ministerul Lucrărilor Publice, Dezvoltării și Administrației, Ministerul Fondurilor Europene	C.L.Tamboiesti	costul aferent masurii se regasește în costul total pe județ	0,00	0,00		
Ministerul Mediului, Apelor și Pădurilor, Ministerul Lucrărilor Publice, Dezvoltării și Administrației, Ministerul Fondurilor Europene	C.L.Padureni	costul aferent masurii se regasește în costul total pe județ	0,00	0,00		
Ministerul Mediului, Apelor și Pădurilor, Ministerul Lucrărilor Publice, Dezvoltării și Administrației, Ministerul Fondurilor Europene	C.L.Slimnic	costul aferent masurii se regasește în costul total pe județ	0,00	0,00		
Ministerul Mediului, Apelor și Pădurilor, Ministerul Lucrărilor Publice, Dezvoltării și Administrației, Ministerul Fondurilor Europene	C.L.Trestieni	costul aferent masurii se regasește în costul total pe județ	0,00	0,00		

Ministerul Mediului, Apelor și Pădurilor, Ministerul Lucrărilor Publice, Dezvoltării și Administrației, Ministerul Fondurilor Europene	C.L.Pietroasa	costul aferent masurii se regaseste in costul total pe judet	0,00	0,00		
Ministerul Mediului, Apelor și Pădurilor, Ministerul Lucrărilor Publice, Dezvoltării și Administrației, Ministerul Fondurilor Europene	C.L.Tifesti	costul aferent masurii se regaseste in costul total pe judet	0,00	0,00		
Ministerul Mediului, Apelor și Pădurilor, Ministerul Lucrărilor Publice, Dezvoltării și Administrației, Ministerul Fondurilor Europene	C.L.Batinesti	costul aferent masurii se regaseste in costul total pe judet	0,00	0,00		
Ministerul Mediului, Apelor și Pădurilor, Ministerul Lucrărilor Publice, Dezvoltării și Administrației, Ministerul Fondurilor Europene	C.L.Clipicesti	costul aferent masurii se regaseste in costul total pe judet	0,00	0,00		
Ministerul Mediului, Apelor și Pădurilor, Ministerul Lucrărilor Publice, Dezvoltării și Administrației, Ministerul Fondurilor Europene	C.L.Igesti	costul aferent masurii se regaseste in costul total pe judet	0,00	0,00		

Ministerul Mediului, Apelor și Pădurilor, Ministerul Lucrărilor Publice, Dezvoltării și Administrației, Ministerul Fondurilor Europene	C.L.Olesesti	costul aferent masurii se regaseste in costul total pe judet	0,00	0,00		
Ministerul Mediului, Apelor și Pădurilor, Ministerul Lucrărilor Publice, Dezvoltării și Administrației, Ministerul Fondurilor Europene	C.L.Patrascani	costul aferent masurii se regaseste in costul total pe judet	0,00	0,00		
Ministerul Mediului, Apelor și Pădurilor, Ministerul Lucrărilor Publice, Dezvoltării și Administrației, Ministerul Fondurilor Europene	C.L.Sarbi	costul aferent masurii se regaseste in costul total pe judet	0,00	0,00		
Ministerul Mediului, Apelor și Pădurilor, Ministerul Lucrărilor Publice, Dezvoltării și Administrației, Ministerul Fondurilor Europene	C.L.Vitanesti	costul aferent masurii se regaseste in costul total pe judet	0,00	0,00		
Ministerul Mediului, Apelor și Pădurilor, Ministerul Lucrărilor Publice, Dezvoltării și Administrației, Ministerul Fondurilor Europene	C.L.Valea Sarii	costul aferent masurii se regaseste in costul total pe judet	0,00	0,00		

Ministerul Mediului, Apelor și Pădurilor, Ministerul Lucrărilor Publice, Dezvoltării și Administrației, Ministerul Fondurilor Europene	C.L.Matacina	costul aferent masurii se regaseste in costul total pe judet	0,00	0,00		
Ministerul Mediului, Apelor și Pădurilor, Ministerul Lucrărilor Publice, Dezvoltării și Administrației, Ministerul Fondurilor Europene	C.L.Prisaca	costul aferent masurii se regaseste in costul total pe judet	0,00	0,00		
Ministerul Mediului, Apelor și Pădurilor, Ministerul Lucrărilor Publice, Dezvoltării și Administrației, Ministerul Fondurilor Europene	C.L.Colacu	costul aferent masurii se regaseste in costul total pe judet	0,00	0,00		
Ministerul Mediului, Apelor și Pădurilor, Ministerul Lucrărilor Publice, Dezvoltării și Administrației, Ministerul Fondurilor Europene	C.L.Poduri	costul aferent masurii se regaseste in costul total pe judet	0,00	0,00		
Ministerul Mediului, Apelor și Pădurilor, Ministerul Lucrărilor Publice, Dezvoltării și Administrației, Ministerul Fondurilor Europene	C.L.Vidra	0,00	0,00	0,00		Vidra, Voloscari, Iresti, Serbesti, Burca, scafari, Ticiris, Viisoara, Ruget

Ministerul Mediului, Apelor și Pădurilor, Ministerul Lucrărilor Publice, Dezvoltării și Administrației, Ministerul Fondurilor Europene	C.L.Vidra	0,00	0,00	0,00		Vidra, Voloscari, Iresti, Serbesti, Burca, scafari, Ticiris, Viisoara, Ruget
Ministerul Mediului, Apelor și Pădurilor, Ministerul Lucrărilor Publice, Dezvoltării și Administrației, Ministerul Fondurilor Europene	C.L.Vidra	0,00	0,00	0,00		Vidra, Voloscari, Iresti, Serbesti, Burca, scafari, Ticiris, Viisoara, Ruget
Ministerul Mediului, Apelor și Pădurilor, Ministerul Lucrărilor Publice, Dezvoltării și Administrației, Ministerul Fondurilor Europene	C.L.Vidra	0,00	0,00	0,00		Aglomerarea a fost asimilata altei aglomerari.
Ministerul Mediului, Apelor și Pădurilor, Ministerul Lucrărilor Publice, Dezvoltării și Administrației, Ministerul Fondurilor Europene	C.L.Vidra	costul aferent masurii se regaseste in costul total pe judet	0,00	0,00		Aglomerarea a fost asimilata altei aglomerari.
Ministerul Mediului, Apelor și Pădurilor, Ministerul Lucrărilor Publice, Dezvoltării și Administrației, Ministerul Fondurilor Europene	C.L.Vidra	costul aferent masurii se regaseste in costul total pe judet	0,00	0,00		Aglomerarea a fost asimilata altei aglomerari.

Ministerul Mediului, Apelor și Pădurilor, Ministerul Lucrărilor Publice, Dezvoltării și Administrației, Ministerul Fondurilor Europene	C.L.Vidra	costul aferent masurii se regaseste in costul total pe judet	0,00	0,00		Aglomerarea a fost asimilata altei aglomerari.
Ministerul Mediului, Apelor și Pădurilor, Ministerul Lucrărilor Publice, Dezvoltării și Administrației, Ministerul Fondurilor Europene	C.L.Vidra	costul aferent masurii se regaseste in costul total pe judet	0,00	0,00		Aglomerarea a fost asimilata altei aglomerari.
Ministerul Mediului, Apelor și Pădurilor, Ministerul Lucrărilor Publice, Dezvoltării și Administrației, Ministerul Fondurilor Europene	C.L.Vidra	costul aferent masurii se regaseste in costul total pe judet	0,00	0,00		Aglomerarea a fost asimilata altei aglomerari.
Ministerul Mediului, Apelor și Pădurilor, Ministerul Lucrărilor Publice, Dezvoltării și Administrației, Ministerul Fondurilor Europene	C.L.Serbanesti	costul aferent masurii se regaseste in costul total pe judet	0,00	0,00		
Ministerul Mediului, Apelor și Pădurilor, Ministerul Lucrărilor Publice, Dezvoltării și Administrației, Ministerul Fondurilor Europene	C.L.Vintileasca	costul aferent masurii se regaseste in costul total pe judet	0,00	0,00		Vintileasca, Neculele, Tanasari

Ministerul Mediului, Apelor și Pădurilor, Ministerul Lucrărilor Publice, Dezvoltării și Administrației, Ministerul Fondurilor Europene	C.L.Vintileasca	costul aferent masurii se regaseste in costul total pe judet	0,00	0,00		Aglomerarea a fost asimilata altei aglomerari.
Ministerul Mediului, Apelor și Pădurilor, Ministerul Lucrărilor Publice, Dezvoltării și Administrației, Ministerul Fondurilor Europene	C.L.Vintileasca	costul aferent masurii se regaseste in costul total pe judet	0,00	0,00		Aglomerarea a fost asimilata altei aglomerari.
Ministerul Mediului, Apelor și Pădurilor, Ministerul Lucrărilor Publice, Dezvoltării și Administrației, Ministerul Fondurilor Europene	C.L.Bahnele	costul aferent masurii se regaseste in costul total pe judet	0,00	0,00		
Ministerul Mediului, Apelor și Pădurilor, Ministerul Lucrărilor Publice, Dezvoltării și Administrației, Ministerul Fondurilor Europene	C.L.Dupa Magura	costul aferent masurii se regaseste in costul total pe judet	0,00	0,00		
Ministerul Mediului, Apelor și Pădurilor, Ministerul Lucrărilor Publice, Dezvoltării și Administrației, Ministerul Fondurilor Europene	C.L.Poiana Stoichi	costul aferent masurii se regaseste in costul total pe judet	0,00	0,00		

Ministerul Mediului, Apelor și Pădurilor, Ministerul Lucrărilor Publice, Dezvoltării și Administrației, Ministerul Fondurilor Europene	C.L.Vizantea L.	costul aferent masurii se regaseste in costul total pe judet	0,00	0,00		
Ministerul Mediului, Apelor și Pădurilor, Ministerul Lucrărilor Publice, Dezvoltării și Administrației, Ministerul Fondurilor Europene	C.L.Vizantea Razaseasca	costul aferent masurii se regaseste in costul total pe judet	0,00	0,00		
Ministerul Mediului, Apelor și Pădurilor, Ministerul Lucrărilor Publice, Dezvoltării și Administrației, Ministerul Fondurilor Europene	C.L.Livezile	costul aferent masurii se regaseste in costul total pe judet	0,00	0,00		
Ministerul Mediului, Apelor și Pădurilor, Ministerul Lucrărilor Publice, Dezvoltării și Administrației, Ministerul Fondurilor Europene	C.L.Piscu Radului	costul aferent masurii se regaseste in costul total pe judet	0,00	0,00		
Ministerul Mediului, Apelor și Pădurilor, Ministerul Lucrărilor Publice, Dezvoltării și Administrației, Ministerul Fondurilor Europene	C.L.Mesteacanu	costul aferent masurii se regaseste in costul total pe judet	0,00	0,00		

Ministerul Mediului, Apelor și Pădurilor, Ministerul Lucrărilor Publice, Dezvoltării și Administrației, Ministerul Fondurilor Europene	C.L.Vanatori	costul aferent masurii se regaseste in costul total pe judet	0,00	0,00		
Ministerul Mediului, Apelor și Pădurilor, Ministerul Lucrărilor Publice, Dezvoltării și Administrației, Ministerul Fondurilor Europene	C.L.Petresti	costul aferent masurii se regaseste in costul total pe judet	0,00	0,00		
Ministerul Mediului, Apelor și Pădurilor, Ministerul Lucrărilor Publice, Dezvoltării și Administrației, Ministerul Fondurilor Europene	C.L.Jorasti	costul aferent masurii se regaseste in costul total pe judet	0,00	0,00		
Ministerul Mediului, Apelor și Pădurilor, Ministerul Lucrărilor Publice, Dezvoltării și Administrației, Ministerul Fondurilor Europene	C.L.Balta Ratei	costul aferent masurii se regaseste in costul total pe judet	0,00	0,00		
Ministerul Mediului, Apelor și Pădurilor, Ministerul Lucrărilor Publice, Dezvoltării și Administrației, Ministerul Fondurilor Europene	C.L.Mircestii Noi	costul aferent masurii se regaseste in costul total pe judet	0,00	0,00		

Ministerul Mediului, Apelor și Pădurilor, Ministerul Lucrărilor Publice, Dezvoltării și Administrației, Ministerul Fondurilor Europene	C.L.Mircestii Vechi	costul aferent masurii se regaseste in costul total pe judet	0,00	0,00		
Ministerul Mediului, Apelor și Pădurilor, Ministerul Lucrărilor Publice, Dezvoltării și Administrației, Ministerul Fondurilor Europene	C.L.Radulesti	costul aferent masurii se regaseste in costul total pe judet	0,00	0,00		
Ministerul Mediului, Apelor și Pădurilor, Ministerul Lucrărilor Publice, Dezvoltării și Administrației, Ministerul Fondurilor Europene	C.L.Vrancioaia	costul aferent masurii se regaseste in costul total pe judet	0,00	0,00		
Ministerul Mediului, Apelor și Pădurilor, Ministerul Lucrărilor Publice, Dezvoltării și Administrației, Ministerul Fondurilor Europene	C.L.Spinesti	costul aferent masurii se regaseste in costul total pe judet	0,00	0,00		
Ministerul Mediului, Apelor și Pădurilor, Ministerul Lucrărilor Publice, Dezvoltării și Administrației, Ministerul Fondurilor Europene	C.L.Muncei	costul aferent masurii se regaseste in costul total pe judet	0,00	0,00		

Ministerul Mediului, Apelor și Pădurilor, Ministerul Lucrărilor Publice, Dezvoltării și Administrației, Ministerul Fondurilor Europene	C.L.Plostina	costul aferent masurii se regasese in costul total pe judet	0,00	0,00		
Ministerul Mediului, Apelor și Pădurilor, Ministerul Lucrărilor Publice, Dezvoltării și Administrației, Ministerul Fondurilor Europene	C.L.Bodesti	costul aferent masurii se regasese in costul total pe judet	0,00	0,00		
Ministerul Mediului, Apelor și Pădurilor, Ministerul Lucrărilor Publice, Dezvoltării și Administrației, Ministerul Fondurilor Europene	C.L.Milcovul	0,00	0,00	0,00		Milcovul, Lamotesti
Ministerul Mediului, Apelor și Pădurilor, Ministerul Lucrărilor Publice, Dezvoltării și Administrației, Ministerul Fondurilor Europene	C.L.Milcovul	0,00	0,00	0,00		Milcovul, Lamotesti
Ministerul Mediului, Apelor și Pădurilor, Ministerul Lucrărilor Publice, Dezvoltării și Administrației, Ministerul Fondurilor Europene	C.L.Buda	0,00	0,00	0,00		Buda, Alexandru, Odobescu, Mucesti, Danulesti, Toropalesti, Valea Larga, Spidele

Ministerul Mediului, Apelor și Pădurilor, Ministerul Lucrărilor Publice, Dezvoltării și Administrației, Ministerul Fondurilor Europene	C.L.Buda	0,00	0,00	0,00		Buda, Alexandru, Odobescu, Mucesti, Danulesti, Toropalesti, Valea Larga, Spidele
		63202248,84	12830412,23	713475,48		
Ministerul Mediului, Apelor și Pădurilor, Ministerul Lucrărilor Publice, Dezvoltării și Administrației, Ministerul Fondurilor Europene	D.A.C.Pascani	2294540,00	122050,00	24410,00		Pascani, Lunca, Blagesti, Sodomeni, Bosteni, Gastesti
Ministerul Mediului, Apelor și Pădurilor, Ministerul Lucrărilor Publice, Dezvoltării și Administrației, Ministerul Fondurilor Europene	D.A.C.Pascani	2294540,00	122050,00	24410,00		Pascani, Lunca, Blagesti, Sodomeni, Bosteni, Gastesti
Ministerul Mediului, Apelor și Pădurilor, Ministerul Lucrărilor Publice, Dezvoltării și Administrației, Ministerul Fondurilor Europene	C.L.Valea Seaca	771270,00	41025,00	8205,00		
Ministerul Mediului, Apelor și Pădurilor, Ministerul Lucrărilor Publice, Dezvoltării și Administrației, Ministerul Fondurilor Europene	C.L.Valea Seaca	771270,00	41025,00	8205,00		

Ministerul Mediului, Apelor și Pădurilor, Ministerul Lucrărilor Publice, Dezvoltării și Administrației, Ministerul Fondurilor Europene	C.L.Halaucesti	3795250,00	101875,00	40375,00		Halaucesti, Luncasi
Ministerul Mediului, Apelor și Pădurilor, Ministerul Lucrărilor Publice, Dezvoltării și Administrației, Ministerul Fondurilor Europene	C.L.Halaucesti	3795250,00	101875,00	40375,00		Halaucesti, Luncasi
Ministerul Mediului, Apelor și Pădurilor, Ministerul Lucrărilor Publice, Dezvoltării și Administrației, Ministerul Fondurilor Europene	C.L.Cristesti	1813730,00	96475,00	19295,00		Cristesti, Homita
Ministerul Mediului, Apelor și Pădurilor, Ministerul Lucrărilor Publice, Dezvoltării și Administrației, Ministerul Fondurilor Europene	C.L.Cristesti	1813730,00	96475,00	19295,00		Cristesti, Homita
Ministerul Mediului, Apelor și Pădurilor, Ministerul Lucrărilor Publice, Dezvoltării și Administrației, Ministerul Fondurilor Europene	C.L. Tatarusi	3916510,00	108325,00	41665,00		Tatarusi, Iorcani, Pietrosu, Uda, Valcica

Ministerul Mediului, Apelor și Pădurilor, Ministerul Lucrărilor Publice, Dezvoltării și Administrației, Ministerul Fondurilor Europene	C.L. Tatarusi	3916510,00	108325,00	41665,00		Tatarusi, Iorcani, Pietrosu, Uda, Valcica
Ministerul Mediului, Apelor și Pădurilor, Ministerul Lucrărilor Publice, Dezvoltării și Administrației, Ministerul Fondurilor Europene	C.L.Motca	2533300,00	134750,00	26950,00		Motca, Boureni
Ministerul Mediului, Apelor și Pădurilor, Ministerul Lucrărilor Publice, Dezvoltării și Administrației, Ministerul Fondurilor Europene	C.L.Motca	2533300,00	134750,00	26950,00		Motca, Boureni
Ministerul Mediului, Apelor și Pădurilor, Ministerul Lucrărilor Publice, Dezvoltării și Administrației, Ministerul Fondurilor Europene	C.L.Miroslovesti	4275120,00	127400,00	45480,00		Miroslovesti, Verseni, Miteni
Ministerul Mediului, Apelor și Pădurilor, Ministerul Lucrărilor Publice, Dezvoltării și Administrației, Ministerul Fondurilor Europene	C.L.Miroslovesti	4275120,00	127400,00	45480,00		Miroslovesti, Verseni, Miteni

Ministerul Mediului, Apelor și Pădurilor, Ministerul Lucrărilor Publice, Dezvoltării și Administrației, Ministerul Fondurilor Europene	C.L.Mogosesti	2268690,00	120675,00	24135,00		
Ministerul Mediului, Apelor și Pădurilor, Ministerul Lucrărilor Publice, Dezvoltării și Administrației, Ministerul Fondurilor Europene	C.L.Mogosesti	2268690,00	120675,00	24135,00		
Ministerul Mediului, Apelor și Pădurilor, Ministerul Lucrărilor Publice, Dezvoltării și Administrației, Ministerul Fondurilor Europene	C.L.Todiresti	2365040,00	125800,00	25160,00		Todiresti, Stroesti, Baiceni
Ministerul Mediului, Apelor și Pădurilor, Ministerul Lucrărilor Publice, Dezvoltării și Administrației, Ministerul Fondurilor Europene	C.L.Todiresti	2365040,00	125800,00	25160,00		Todiresti, Stroesti, Baiceni
Ministerul Mediului, Apelor și Pădurilor, Ministerul Lucrărilor Publice, Dezvoltării și Administrației, Ministerul Fondurilor Europene	C.L.Vanatori	1291560,00	68700,00	13740,00		Vanatori, Crevesti, Gura Bidilitei, Hartoape, Vladnicut

Ministerul Mediului, Apelor și Pădurilor, Ministerul Lucrărilor Publice, Dezvoltării și Administrației, Ministerul Fondurilor Europene	C.L.Vanatori	1291560,00	68700,00	13740,00		Vanatori, Crevesti, Gura Bidilitei, Hartoape, Vladnicut
Ministerul Mediului, Apelor și Pădurilor, Ministerul Lucrărilor Publice, Dezvoltării și Administrației, Ministerul Fondurilor Europene	C.L.Siretel	2580770,00	137275,00	27455,00		
Ministerul Mediului, Apelor și Pădurilor, Ministerul Lucrărilor Publice, Dezvoltării și Administrației, Ministerul Fondurilor Europene	C.L.Siretel	2580770,00	137275,00	27455,00		
Ministerul Mediului, Apelor și Pădurilor, Ministerul Lucrărilor Publice, Dezvoltării și Administrației, Ministerul Fondurilor Europene	C.L.Oteleni	2034630,00	108225,00	21645,00		
Ministerul Mediului, Apelor și Pădurilor, Ministerul Lucrărilor Publice, Dezvoltării și Administrației, Ministerul Fondurilor Europene	C.L.Oteleni	2034630,00	108225,00	21645,00		

Ministerul Mediului, Apelor și Pădurilor, Ministerul Lucrărilor Publice, Dezvoltării și Administrației, Ministerul Fondurilor Europene	C.L.Al. I. Cuza	1971180,00	104850,00	20970,00		A.I.Cuza, Kogalniceni, Volintiresti, Sehuia
Ministerul Mediului, Apelor și Pădurilor, Ministerul Lucrărilor Publice, Dezvoltării și Administrației, Ministerul Fondurilor Europene	C.L.Al. I. Cuza	1971180,00	104850,00	20970,00		A.I.Cuza, Kogalniceni, Volintiresti, Sehuia
Ministerul Mediului, Apelor și Pădurilor, Ministerul Lucrărilor Publice, Dezvoltării și Administrației, Ministerul Fondurilor Europene	CL. Ciohorani	1357360,00	72200,00	14440,00		Ciohorani
Ministerul Mediului, Apelor și Pădurilor, Ministerul Lucrărilor Publice, Dezvoltării și Administrației, Ministerul Fondurilor Europene	CL. Ciohorani	1357360,00	72200,00	14440,00		Ciohorani
Ministerul Mediului, Apelor și Pădurilor, Ministerul Lucrărilor Publice, Dezvoltării și Administrației, Ministerul Fondurilor Europene	CL. Rachiteni	0,00	0,00	0,00		

Ministerul Mediului, Apelor și Pădurilor, Ministerul Lucrărilor Publice, Dezvoltării și Administrației, Ministerul Fondurilor Europene	CL. Salatruc	0,00	0,00	0,00		
Ministerul Mediului, Apelor și Pădurilor, Ministerul Lucrărilor Publice, Dezvoltării și Administrației, Ministerul Fondurilor Europene	CL. Bolatau	0,00	0,00	0,00		
Ministerul Mediului, Apelor și Pădurilor, Ministerul Lucrărilor Publice, Dezvoltării și Administrației, Ministerul Fondurilor Europene	C.L. Lespezi	0,00	0,00	0,00		Lespezi
Ministerul Mediului, Apelor și Pădurilor, Ministerul Lucrărilor Publice, Dezvoltării și Administrației, Ministerul Fondurilor Europene	C.L. Lespezi	0,00	0,00	0,00		Lespezi
Ministerul Mediului, Apelor și Pădurilor, Ministerul Lucrărilor Publice, Dezvoltării și Administrației, Ministerul Fondurilor Europene	C.L. Stolniceni-Prajescu	0,00	0,00	0,00		Stolniceni, Prajescu, Cozmesti

Ministerul Mediului, Apelor și Pădurilor, Ministerul Lucrărilor Publice, Dezvoltării și Administrației, Ministerul Fondurilor Europene	C.L. Stolniceni-Prajescu	0,00	0,00	0,00		Stolniceni, Prajescu, Cozmesti
Ministerul Mediului, Apelor și Pădurilor, Ministerul Lucrărilor Publice, Dezvoltării și Administrației, Ministerul Fondurilor Europene	C.L. Harmanesti	0,00	0,00	0,00		Harmanestii Vechi, Harmanestii Noi, Boldesti
Ministerul Mediului, Apelor și Pădurilor, Ministerul Lucrărilor Publice, Dezvoltării și Administrației, Ministerul Fondurilor Europene	C.L. Harmanesti	0,00	0,00	0,00		Harmanestii Vechi, Harmanestii Noi, Boldesti
Ministerul Mediului, Apelor și Pădurilor, Ministerul Lucrărilor Publice, Dezvoltării și Administrației, Ministerul Fondurilor Europene	C.L. Ruginoasa	0,00	0,00	0,00		Ruginoasa, Dumbravita, Rediu
Ministerul Mediului, Apelor și Pădurilor, Ministerul Lucrărilor Publice, Dezvoltării și Administrației, Ministerul Fondurilor Europene	C.L. Ruginoasa	0,00	0,00	0,00		Ruginoasa, Dumbravita, Rediu

Ministerul Mediului, Apelor și Pădurilor, Ministerul Lucrărilor Publice, Dezvoltării și Administrației, Ministerul Fondurilor Europene	C.L. Helesteni	0,00	0,00	0,00		Helesteni, Harmaneasa, Oboroceni, Movileni
Ministerul Mediului, Apelor și Pădurilor, Ministerul Lucrărilor Publice, Dezvoltării și Administrației, Ministerul Fondurilor Europene	C.L. Helesteni	0,00	0,00	0,00		Helesteni, Harmaneasa, Oboroceni, Movileni
Ministerul Mediului, Apelor și Pădurilor, Ministerul Lucrărilor Publice, Dezvoltării și Administrației, Ministerul Fondurilor Europene	C.L. Butea	0,00	0,00	0,00		
Ministerul Mediului, Apelor și Pădurilor, Ministerul Lucrărilor Publice, Dezvoltării și Administrației, Ministerul Fondurilor Europene	C.L. Butea	0,00	0,00	0,00		
Ministerul Mediului, Apelor și Pădurilor, Ministerul Lucrărilor Publice, Dezvoltării și Administrației, Ministerul Fondurilor Europene	C.L. Strunga	0,00	0,00	0,00		Strunga, Farcaseni, Cucova, Crivesti, Gura-Vaii, Fedeleseni, Bratulesti, Habasesti

Ministerul Mediului, Apelor și Pădurilor, Ministerul Lucrărilor Publice, Dezvoltării și Administrației, Ministerul Fondurilor Europene	C.L. Strunga	0,00	0,00	0,00		Strunga, Farcaseni, Cucova, Crivesti, Gura-Vaii, Fedeleseni, Bratulesti, Habasesti
Ministerul Mediului, Apelor și Pădurilor, Ministerul Lucrărilor Publice, Dezvoltării și Administrației, Ministerul Fondurilor Europene	C.L. Strunga	0,00	0,00	0,00		Strunga, Farcaseni, Cucova, Crivesti, Gura-Vaii, Fedeleseni, Bratulesti, Habasesti
		66537900,00	2939250,00	707850,00		
Ministerul Mediului, Apelor și Pădurilor, Ministerul Lucrărilor Publice, Dezvoltării și Administrației, Ministerul Fondurilor Europene	S.C. GOSPODĂRIE ORĂȘENEASCĂ SA GHEORGHIE NI - HARGHITA	4116636,00	118970,00	43794,00		Statiunea Lacul Rosu
Ministerul Mediului, Apelor și Pădurilor, Ministerul Lucrărilor Publice, Dezvoltării și Administrației, Ministerul Fondurilor Europene	S.C. GOSPODĂRIE ORĂȘENEASCĂ SA GHEORGHIE NI - HARGHITA	4116636,00	118970,00	43794,00		Statiunea Lacul Rosu
Ministerul Mediului, Apelor și Pădurilor, Ministerul Lucrărilor Publice, Dezvoltării și Administrației, Ministerul Fondurilor Europene	C.L Lunca de Sus	5157216,00	174320,00	54864,00		

Ministerul Mediului, Apelor și Pădurilor, Ministerul Lucrărilor Publice, Dezvoltării și Administrației, Ministerul Fondurilor Europene	C.L Lunca de Sus	5157216,00	174320,00	54864,00		
Ministerul Mediului, Apelor și Pădurilor, Ministerul Lucrărilor Publice, Dezvoltării și Administrației, Ministerul Fondurilor Europene	C.L Bilbor	1462170,00	77775,00	15555,00		
Ministerul Mediului, Apelor și Pădurilor, Ministerul Lucrărilor Publice, Dezvoltării și Administrației, Ministerul Fondurilor Europene	C.L Bilbor	1462170,00	77775,00	15555,00		
Ministerul Mediului, Apelor și Pădurilor, Ministerul Lucrărilor Publice, Dezvoltării și Administrației, Ministerul Fondurilor Europene	C.L Eghersec	2027110,00	107825,00	21565,00	PNRR	
Ministerul Mediului, Apelor și Pădurilor, Ministerul Lucrărilor Publice, Dezvoltării și Administrației, Ministerul Fondurilor Europene	C.L Eghersec	2027110,00	107825,00	21565,00		

Ministerul Mediului, Apelor și Pădurilor, Ministerul Lucrărilor Publice, Dezvoltării și Administrației, Ministerul Fondurilor Europene		0,00	0,00	0,00		Borsec
Ministerul Mediului, Apelor și Pădurilor, Ministerul Lucrărilor Publice, Dezvoltării și Administrației, Ministerul Fondurilor Europene		0,00	0,00	0,00		Borsec
		25526264,00	957780,00	271556,00		
Ministerul Mediului, Apelor și Pădurilor, Ministerul Lucrărilor Publice, Dezvoltării și Administrației, Ministerul Fondurilor Europene	S.C. COMPANIA DE APĂ SA Buzău; Ramnicul Sarat	7492292,56	298526,20	79705,24		Ramnicul Sarat, Valea Ramnicului, Grebana, Topliceni, Puiestii de Jos, Puiestii de Sus, Dascalesti, Lunca, Macrina, Plopi, Nicolesti
Ministerul Mediului, Apelor și Pădurilor, Ministerul Lucrărilor Publice, Dezvoltării și Administrației, Ministerul Fondurilor Europene	S.C. COMPANIA DE APĂ SA Buzău; Ramnicul Sarat	7492292,56	398526,20	79705,24		Ramnicul Sarat, Valea Ramnicului, Grebana, Topliceni, Puiestii de Jos, Puiestii de Sus, Dascalesti, Lunca, Macrina, Plopi, Nicolesti

Ministerul Mediului, Apelor și Pădurilor, Ministerul Lucrărilor Publice, Dezvoltării și Administrației, Ministerul Fondurilor Europene	C.L Ramnicelu	1634660,00	86950,00	17390,00		Ramnicelu, Stiubei, Colibasi, Fotin
Ministerul Mediului, Apelor și Pădurilor, Ministerul Lucrărilor Publice, Dezvoltării și Administrației, Ministerul Fondurilor Europene	C.L Ramnicelu	1634660,00	86950,00	17390,00		Ramnicelu, Stiubei, Colibasi, Fotin

sumului uman

urilor în domeniul apelor la nivel de spațiu hidrografic Siret. Măsuri pentru reducerea efectelor presiunilor cauzate de aglomerările umane”

subterane**:

identificate substante prioritare și poluanți specifici;

Măsuri de bază pentru implementarea cerințelor directivelor europene în domeniul agriculturii

Hotărârea de Guvern nr. 964/2000, prin care Directiva 91/676/CEE privind protecția apelor împotriva poluării cu nitrați din surse agricole a fost transpusă în legislația internă din România fiind modificată și completată de a suferit modificări ce au intrat în vigoare din data de 4 iunie 2021, când **HG 587/2021** a fost publicată în Monitorul Oficial.

Cea mai importantă modificare, în ceea ce îi privește pe fermieri, se referă la obligațiile legale ale acestora, care sunt acum cuprinse în Programul de acțiune pentru protecția apelor împotriva poluării cu nitrați proveniți din surse agricole (Programul de acțiune). Până la modificarea adusă de această Hotărâre de Guvern, prevederile obligatorii erau cuprinse în Codul de bune practici agricole. Prin separarea normelor obligatorii de recomandări se simplifică textul legislativ și, pe cale de consecință, se ușurează înțelegerea și aplicarea prevederilor legale.

Totodată, Codul de bune practici agricole a devenit un document consultativ pentru fermieri. Trebuie avut în vedere că aplicarea de agricultori în mod voluntar nu se referă și la acele măsuri care sunt cuprinse și în Programul de acțiune, acestea din urmă fiind obligatorii. De asemenea, în legătură cu codul de bune practici agricole, în cazul când prevederile acestuia sunt parte din cerințele legale în materie de gestionare (SMR) și standardele privind bunele condiții agricole și de mediu (GAEC), acestea sunt obligatorii în condițiile solicitării și aprobării oricărei forme de sprijin financiar.

A. Măsuri de prevenire și combatere a poluării cu nitrați proveniți din surse agricole prevăzute în Programul de Acțiune

Prevederile Programului de Acțiune sunt obligatorii pentru toți fermierii care dețin sau administrează exploatații agricole și pentru autoritățile administrației publice locale ale comunelor, orașelor și municipiilor pe teritoriul cărora există exploatații agricole.

Trebuie respectate prevederile incluse în cadrul acestuia, cele mai importante se referă la:

- depozitarea gunoiului de grajd;
- condiții de aplicare a îngrășămintelor cu azot;
- perioade de interdicție în aplicarea îngrășămintelor pe terenul agricol

Depozitarea gunoiului de grajd se poate face în platforme individuale, comunale și doar temporar și excepțional în câmp deschis pentru fermierii care nu dețin mai mult de 8 UVM, dar cu respectarea unor condiții minime prin care să se evite scurgerea nutrienților în sol sau, mai grav, direct în resurse de apă. **Depozitarea gunoiului de grajd direct pe sol este INTERZISĂ în toate situațiile!**

Depozitele trebuie să aibă o capacitate care să asigure stocarea pentru o perioadă mai mare cu o lună decât perioada de interdicție pentru aplicarea pe teren a îngrășămintelor organice.

Capacitățile de stocare trebuie să fie astfel construite, încât să se evite orice risc de poluare.

Depozitarea și procesarea gunoiului de grajd din fermele care nu necesită autorizația de mediu, respectiv actul administrativ emis de autoritatea competentă pentru protecția mediului, prin care sunt stabilite condițiile și parametrii de funcționare a unei activități existente sau ai unei activități noi cu posibil impact semnificativ asupra mediului, obligatoriu la punerea în funcțiune (a căror mărime este de până la 100 UVM) se poate face în depozite individuale sau în platforme comunale. Pentru fermele de peste 100 UVM depozitarea și

procesarea gunoiului de grajd se face în conformitate cu cerințele autorizației de mediu eliberat pentru ferma respectivă.

În funcție de condițiile locale specifice, autoritățile administrației publice locale trebuie să decidă asupra sistemului de stocare a gunoiului de grajd din unitatea administrativ-teritorială (sistem comunal, sistem individual sau o combinație a celor două sisteme). Dacă în localitate există o platformă comunală pentru depozitarea gunoiului de grajd, capacitatea de stocare a gunoiului în platforma individuală va fi dată de intervalul de timp până când se transportă gunoiul respectiv, către platforma comunală.

Pentru depozitarea gunoiului de grajd provenit de la exploatații cu mai puțin de 40 UVM, cerințele minime pentru impermeabilizarea bazei locului de depozitare sunt: sol tasat acoperit cu o folie de polietilenă de densitate mare sau orice altă soluție constructivă durabilă prin care se asigură impermeabilizarea suprafeței pe care se depozitează gunoiul de grajd. Se interzice depozitarea gunoiului de grajd direct pe sol. Frația lichidă trebuie colectată. Folia de polietilenă de densitate mare se acceptă doar pentru depozite ce provin de la maxim 8 UVM.

Astfel, în cadrul unei exploatații de până la 40 UVM se pot realiza mai multe platforme mai mici de depozitare a gunoiului de grajd, cu condiția ca cerințele minime de impermeabilizare să fie corespunzătoare capacității ei de stocare, iar volumul de depozitare total să corespundă numărului total de animale din fermă (de exemplu, pentru o fermă de până la 40 UVM, se pot utiliza 5 depozite ce folosesc folie de polietilenă pentru gunoiul de grajd colectat de la maxim 8 UVM fiecare).

Sistemele de depozitare și compostare a gunoiului de grajd provenit de la exploatații cu un număr de animale de peste 40 UVM, se realizează pe platformă betonată cu bazin de retenție pentru fracția lichidă sau lagună cu membrană impermeabilă ori betonată sau orice altă variantă constructivă durabilă care asigură impermeabilizarea suprafeței pe care se depozitează gunoiul de grajd. În acest caz, se interzice depozitarea gunoiului de grajd direct pe sol sau pe folii de plastic/polietilenă de densitate mare.

Amplasarea depozitelor de gunoi de grajd se face cu respectarea următoarelor condiții, conform Ordinului ministrului sănătății nr. 119/2014, cu modificările și completările ulterioare:

- La cel puțin 10 m de cea mai apropiată locuință învecinată și sursă de apă destinată consumului uman - în gospodăriile unde nu sunt asigurate racordurile de apă curentă printr-un sistem centralizat de distribuție, adăposturile pentru creșterea animalelor în curțile persoanelor particulare, de cel mult echivalentul a 6 UVM mare în cazul în care sunt mai multe tipuri de animale și echivalentul a 4 UVM în cazul în care se cresc exclusiv găini sau porci;
- La cel puțin 10 m de cea mai apropiată locuință învecinată și sursă de apă destinată consumului uman - în gospodăriile unde sunt asigurate racordurile la sistemul centralizat de apă curentă, adăposturile de animale de cel mult echivalentul a 10 UVM în cazul în care sunt mai multe tipuri de animale și echivalentul a 7 UVM în cazul în care se cresc exclusiv găini sau porci;
- La distanță de 50 m de cea mai apropiată locuință vecină și sursă de apă destinată consumului uman - în gospodăriile cu un număr de animale mai mare decât cel prevăzut la paragrafele anterioare;

În mediul urban, prin hotărâri ale consiliilor locale sau prin studiu de impact asupra sănătății se pot stabili distanțe de protecție sanitară mai mari decât cele specificate în prezentul ordin, în funcție de specificul fiecărei unități administrativ-teritoriale.

Spațiul de depozitare trebuie amenajat la cel puțin 100 m față de canale, râuri, iazuri sau alte resurse de apă, în conformitate cu prevederile Legii apelor nr. 107/1996, cu modificările și completările ulterioare, precum și ale H.G. nr. 930/2005, cu modificările și completările ulterioare, pentru aprobarea Normelor speciale privind caracterul și mărimea zonelor de protecție sanitară și hidrogeologică.

Distanțele minime de protecție sanitară dintre platformele care deservește ferme intensive și teritoriile protejate sunt stabilite prin legislație națională (ordinul ministrului sănătății nr. 119/2014, cu completările și modificările ulterioare, pentru aprobarea Normelor de igienă și sănătate publică privind mediul de viață al populației).

Pentru platformele sistemelor intensive de creștere a animalelor, distanța față de locuințe este de 500 m, conform Ordinului ministrului sănătății nr. 119/2014, cu completările și modificările ulterioare, pentru aprobarea Normelor de igienă și sănătate publică privind mediul de viață al populației.

Alături de platforma individuală, se sapă groapa de urină socotind 1 m³ de cap de vită mare, 0,75 m³ pentru tineret și 0,3 m³ pentru un porc. Ea se poate face din zidărie de cărămidă, tencuită și sclivisită cu ciment sau din beton. Pentru exploatațiile sub 5 UVM poate fi utilizat un recipient de plastic introdus în groapa săpată alături de platformă. Groapa de urină se acoperă, de exemplu, cu un capac de scândură groasă care împiedică pierderea amoniului.

Exploatațiile de bovine crescute în sistem "permanent la pășune" trebuie să dețină platformă de gunoi de grajd cu bază impermeabilizată, a cărei dimensiune să fie corelată cu numărul de animale existent în exploatație pentru minim 2 luni. Pentru acest sistem de creștere (permanent pe pășune), fermierii trebuie să respecte numărul maxim de animale ce pășunează pe parcelă, astfel încât, pe baza indicilor referitori la cantitatea de azot (kg / animal /an) din gunoiul de grajd (după scăderea emisiilor gazoase), să nu se depășească limita maximă de 170 kg de N s.a./ha / an.

Condiții de aplicare ale îngrășămintelor pe terenul agricol

Cantitatea maximă de azot provenită din **îngrășămintele organice** care poate fi aplicată pe terenul agricol nu poate depăși **170 Kg/ha/an**.

Cantitatea maximă de azot provenită din îngrășămintele chimice care poate fi aplicată pe terenul agricol în cazul în care nu se execută studii agrochimice nu poate depăși:

- În cazul terenurilor arabile

Panta blocurilor fizice	Porumb și sfeclă de zahăr	Grâu și rapiță	Alte culturi
	Kg N substanță activă/ha/an		
Până la 12%	150	120	100
Mai mare de 12%	120	90	80

- 100 Kg N-substanță activă/ha/an pentru vii și livezi și alte culturi permanente
- 80 Kg N-substanță activă/ha/an pentru pajiști permanente. Fermierii care optează pentru această soluție trebuie să întocmească un plan de fertilizare simplificat,

În cazul în care **planul de fertilizare se bazează pe studii agrochimice**, se aplică cantitatea de azot rezultată prin calcul în funcție de recolta planificată și de gradul de aprovizionare a solului cu azot, cu condiția ca îngrășămintele organice (dacă sunt utilizate) să nu depășească 170 kg N/ha/an.

Pentru exploatațiile care practică agricultura în sistem irigat este obligatorie întocmirea planului de fertilizare pe baza studiilor agrochimice pentru **terenurile irigate**.

Perioade de interdicție a aplicării îngrășămintelor pe terenul agricol

Perioadele de interdicție pentru aplicarea pe teren a îngrășămintelor organice și chimice solide și lichide sunt definite prin intervalul de timp în care cerințele culturii agricole față de nutrienți sunt reduse și riscul de percolare/scurgere la suprafață este mare.

În condițiile pedo-climatice ale României, perioadele cu risc mare de percolare sau scurgere din intervalul rece (toamnă-primăvară) sunt incluse în intervalul de timp în care temperatura medie a aerului este sub 5°C, pe baza seriilor de date climatice din perioada 1987 - 2017. Astfel, ținând cont de valorile de temperatură multi-anzuale, s-a ales începutul perioadei de interdicție pentru aplicarea îngrășămintelor organice solide și lichide data de la care temperatura medie a aerului scade sub 5°C, iar sfârșitul perioadei de interdicție pentru aplicarea îngrășămintelor organice solide și lichide, data de la care temperatura aerului devine mai mare de 5°C. Unitățile administrativ-teritoriale (UAT) au fost grupate, din punct de vedere al perioadelor de interdicție pentru aplicarea îngrășămintelor organice și chimice, în trei zone definite prin relieful predominant din unitatea administrativ - teritorială: 1- câmpie, 2 - deal, 3 – munte.

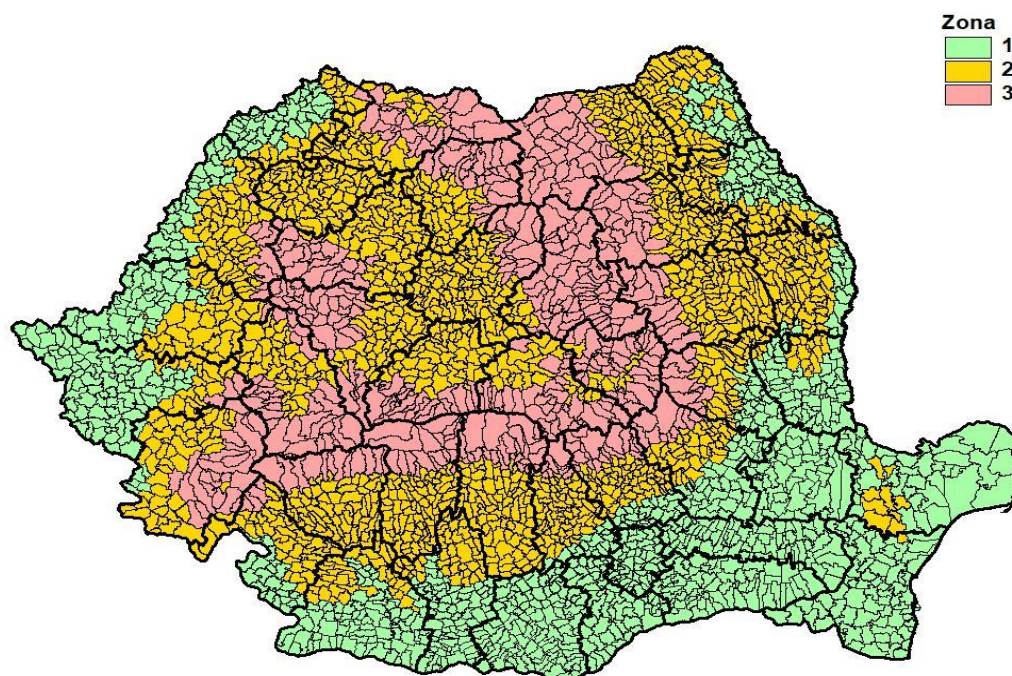


Figura 1. Zonele de încadrare a UAT în funcție de perioadele de interdicție pentru aplicarea îngrășămintelor organice și chimice, utilizând seriile de date zilnice pentru perioada 1987 – 2017

Pentru fiecare zonă datele de început și sfârșit a perioadei de interdicție pentru aplicarea îngrășămintelor organice solide și/sau lichide, precum și lungimea perioadei de interdicție sunt prezentate în tabelul 1.

Zona	Începutul perioadei de interdicție	Sfârșitul perioadei de interdicție	Lungimea perioadei de interdicție (zile)
1	15.XI	10.III	115
2	10.XI	20.III	130
3	05.XI	25.III	140

Pe terenurile arabile având culturi de toamnă sau pe care se înființează culturi extratimpurii pentru care data semănatului este în perioada de interdicție, se pot aplica însă îngrășăminte chimice și în perioada de interdicție în limita a maxim 50 kg N substanță activă/ha, în funcție de dezvoltarea fiziologică a plantelor, cu respectarea condițiilor de aplicare.

Pentru culturile din sere și solarii nu se aplică perioadele de interdicție în condițiile în care în interiorul acestora temperatura este mai mare de 5°C.

Cerințe speciale pentru aplicarea fertilizanților organici

Se interzice aplicarea gunoiului de grajd, ca și a oricărui tip de îngrășământ, pe timp de ploaie, ninsoare și soare puternic și pe terenurile cu exces de apă sau acoperite cu zăpadă. În plus față de cele arătate mai sus, nu se recomandă să fie aplicate dacă:

- solul este puternic înghețat;
- solul este crăpat (fisurat) în adâncime;
- solul este săpat în vederea instalării unor drenuri sau pentru a servi la depunerea unor materiale de umplutură;
- câmpul a fost prevăzut cu drenuri sau a suportat lucrări de subsolaj în ultimele 12 luni.

Aplicarea îngrășămintelor pe terenurile adiacente cursurilor de apă și în vecinătatea captărilor de apă potabilă

Se instituie zone de protecție în conformitate cu art. 40 și anexa 2 din Legea apelor nr. 107/1996, cu modificările și completările ulterioare, în lungul cursurilor de apă. Lățimea zonelor de protecție este stabilită în funcție de lățimea cursului de apă, tipul și destinația resursei de apă sau amenajării hidrotehnice;

Pe terenurile adiacente cursurilor de apă se instituie zone de protecție și benzi tampon (fâșii de protecție) în care este interzisă aplicarea fertilizanților de orice fel;

Se instituie benzi tampon (fâșii de protecție) - benzi adiacente zonelor de protecție stabilite prin Legea apelor nr. 107/1996, în care este interzisă aplicarea fertilizanților de orice fel. Lățimea minimă a fâșiilor de protecție variază în funcție de panta terenului astfel:

- 3 m pentru terenurile cu panta până la 12%;
- 5 m pentru terenurile cu panta peste 12%.

Lățimea benzilor tampon (fâșiilor de protecție) se consideră de la limita blocului fizic adiacent zonei de protecție (stabilită prin Legea Apelor) spre interiorul acestuia. Panta terenului înseamnă panta medie a blocului fizic adiacent cursului de apă;

Este interzisă utilizarea îngrășămintelor de orice fel în zonele de protecție instituite în jurul lucrărilor de captare, a construcțiilor și instalațiilor destinate alimentării cu apă potabilă, a surselor de apă potabilă destinate îmbutelierii, a surselor de ape minerale utilizate pentru cura internă sau pentru îmbuteliere, precum și a lacurilor și nămolurilor terapeutice, în conformitate cu prevederile Hotărârii Guvernului nr. 930/2005 privind aprobarea Normelor speciale privind caracterul și mărimea zonelor de protecție sanitară și hidrogeologică.

Restricții privind aplicarea îngrășămintelor pe terenuri saturate cu apă, inundate, înghețate sau acoperite cu zăpadă

Pe soluri saturate cu apă, inundate, înghețate sau acoperite cu zăpadă este interzisă aplicarea îngrășămintelor.

În zonele inundabile este interzisă depozitarea gunoiului de grajd.

Pentru culturile de orez, se recomandă ca fertilizarea să se realizeze cu îngrășăminte pe bază azot amoniacal sau amidic, care trebuie aplicat cu 2-3 zile înainte de inundarea terenului.

Pe soluri periodic saturate cu apă sau în zone inundabile, trebuie ales momentul de aplicare a îngrășămintelor atunci când solul are o umiditate corespunzătoare capacității de câmp.

Pe terenurile cu pantă de peste 12%, fertilizarea trebuie făcută numai prin încorporarea îngrășămintelor în sol (nu mai târziu de 24 ore de la momentul aplicării);

Documente de evidență ale exploatațiilor agricole

Se întocmesc și completează documentele de evidență ale exploatațiilor agricole astfel încât să permită autorităților de inspecție și control să constate:

- suprafața fermei;
- un plan simplificat de fertilizare care să cuprindă pentru fiecare parcelă de teren cuprinsă în cadrul fermei următoarele:
 - o tipul și cantitatea oricărui îngrășământ chimic/organic aplicat pe teren, cantitatea de azot conținută și data aplicării;
 - o tipul și cantitatea oricărui îngrășământ organic aplicat pe teren (alta decât cea lăsată de animale prin pășunat) și data aplicării;
 - o pentru îngrășămintele organice aplicate, altele decât cele lăuate de animalele însăși, se va menționa tipul acestora (compost, gunoi de grajd, urină, must de gunoi de grajd, dejecții lichide, dejecții semilichide-păstoase, îngrășământ organic lichid, nămol de epurare etc.) și specia de animale de la care provine;
 - o tipul oricărei culturi agricole, data la care a fost semănată și data recoltării
- șeptelul fermei, pe specii și categorii de animale, identificarea și înregistrarea acestuia, registrele de evidență a efectivelor, precum și perioada de timp în care animalele sunt menținute în fermă (stabulație);
- presiunea azotului din îngrășămintele organice de origine animală la nivelul exploatației agricole calculată conform coeficienților de excreție din tabelul 4;
- cantitatea și tipul îngrășămintelor de origine animală aplicate pe terenul agricol, precum și a celor livrate/achiziționate, data livrării/achiziției, numele și adresa destinatarului/furnizorului;
- sistemul de colectare și depozitare a dejecțiilor animale (la nivelul fermei și/sau pe platforme de gunoi comunale, depozite permanente/nepermanente) corelate cu cerințele minime impuse de perioadele de interdicție în aplicarea îngrășămintelor.

Orice document de evidență al exploatației, din categoria celor prevăzute la alin. (1) se păstrează o perioadă de 3 ani de la ultima înregistrare efectuată în document

Programe de acțiune la nivel de comună

Primarii unităților administrativ teritoriale, elaborează și supun aprobării consiliilor locale un Plan de acțiune pentru protecția apelor împotriva poluării cu nitrați din surse agricole la nivel local, care cuprinde măsurile prevăzute în programul de acțiune, termenele de îndeplinire a acestora și sursele de finanțare.

Direcțiile pentru agricultură județene, prin Oficiile de studii pedologice și agrochimice, Camerele agricole județene și Administrațiile bazinale de apă asigură asistența de specialitate autorităților administrației publice locale în vederea elaborării Planului de acțiune pentru protecția apelor împotriva poluării cu nitrați din surse agricole la nivel local.

Cerințe GAEC. Cerințe SMR

Fermierii care solicită orice formă de sprijin financiar de la Agenția de Plăți și Intervenții în Agricultură sunt obligați să respecte cerințele legale și standarde în materie de mediu, schimbări climatice și bunele condiții agricole ale terenurilor, sănătate publică, sănătatea animalelor, sănătatea plantelor și bunăstarea animalelor.

Aceste cerințe și standarde sunt grupate după cum urmează:

- bune condiții agricole și de mediu (GAEC), inclusiv obligația menținerii suprafeței de pajiști permanente la nivel național;

- cerințe legale în materie de gestionare (SMR) privind mediul, schimbările climatice și bunele condiții agricole ale terenurilor, sănătatea publică, sănătatea animalelor și plantelor, bunăstarea animalelor;

Dacă se solicită o formă de sprijin financiar, este obligatoriu să se respecte:

- SMR 1, care se referă la protecția apelor împotriva poluării cu nitrați proveniți din surse agricole;
- GAEC 1, care se referă la crearea și/sau menținerea benzilor tampon (fășiiilor de protecție) în vecinătatea apelor de suprafață.

B. Măsurile prevăzute în cadrul Proiectului “Controlul Integrat al Poluării cu Nutrienți”

Pentru alinierea României la cerințele Directivei Consiliului 91/676/EEC privind protecția apelor împotriva poluării cu nitrați din surse agricole (numită pe scurt Directiva Nitrați). Proiectul își va continua intervențiile până în anul 2022.

Pentru perioada 2017-2022 a fost aprobată o finanțare adițională pentru proiectul Controlul Integrat al Poluării cu Nutrienți pentru ca acesta să finanțeze costurile asociate implementării activităților proiectului inițial la nivel național, având în vedere provocările continue cu care România se confruntă în ceea ce privește poluarea cu nutrienți la nivel național, dar și având în vedere lecțiile învățate în cadrul Proiectului inițial. Finanțarea Adițională a Proiectului a intrat în vigoare pe 13 aprilie 2017 și a fost ratificată de către România prin Legea nr. 46/03.04.2017. Data de încheiere a proiectului este 31 martie 2022.

Începând cu anul 2017, Finanțarea Adițională la Proiectul inițial va replica intervențiile de succes ale Proiectului inițial, la nivel național, în încă aproximativ 90 de comune. Pentru fiecare investiție care este urmează a fi realizată, a fost elaborat un plan de management social și de mediu (PMSM) care analizează condițiile existente în zona de implementare a proiectului, pentru a determina impactul acestuia asupra condițiilor sociale și de mediu, și pentru a propune în consecință, măsuri adecvate de minimizare a acestora. Măsurile de diminuare a impactului proiectului sunt monitorizate și raportate, atât pe perioada derulării lucrărilor de construcție, cât și în perioada de exploatare a investiției.

- **Componenta 1: Investiții la nivel de comună pe întreg teritoriul țării pentru reducerea poluării cu nutrienți**
 - Investiții pentru managementul gunoiului de grajd
 - Investiții pentru reducerea poluării cu ape uzate, în aglomerările care deservește un număr de locuitori echivalenți între 1000-5000.
 - Îmbunătățirea protecției cursurilor de apă împotriva nutrienților și a scurgerilor de suprafață
- **Componenta 2: Întărirea capacității instituționale**
 - Dezvoltarea centrelor naționale de cunoștințe și instruire, precum și asigurarea de sprijin pentru demonstrații desfășurate în cadrul fermelor, pentru a îmbunătăți respectarea, adoptarea și controlul codului de bune practici agricole pentru a reduce poluarea cu nutrienți
 - Furnizarea de asistență tehnică pentru: (i) actualizarea Codului de Bune Practici Agricole și revizuirea programelor de acțiune; și (ii) derularea de activități pentru a promova adoptarea de către fermieri a practicilor îmbunătățite pentru managementul nutrienților, prevăzute de Codul de Bune Practici Agricole
 - Program de instruire cuprinzător pentru personalul agențiilor naționale, regionale și județene relevante privind monitorizarea, controlul și raportarea în cadrul Directivei privind nitrații UE și Directiva-cadru privind Apa a UE

- **Componenta 3: Strategia de conștientizare publică și sprijin pentru informare**
 - Realizarea activităților de conștientizare publică la nivel local, de bazin hidrografic, național și regional, inclusiv întâlniri, ateliere, excursii, vizite de studiu și evenimente și produse mass-media, pentru a prezenta proiectul și beneficiile sale, pentru a promova îmbunătățirea condițiilor de igienă în mediul rural precum și implementarea bunelor practici agricole
 - Formare și asistență pentru potențialii beneficiari.

C. Aspecte privind cadrul de implementare și stadiul de realizare a măsurilor în domeniul fitosanitar și a cerințelor Directivei 2009/128/CE a Parlamentului European și a Consiliului de stabilire a unui cadru de acțiune comunitară în vederea utilizării durabile a pesticidelor

1. Implementarea legislației în domeniul fitosanitar și a Directivei 2009/128/CE a Parlamentului European și a Consiliului de stabilire a unui cadru de acțiune comunitară în vederea utilizării durabile a pesticidelor

Documentele legislative care reglementează controlul privind depozitarea, comercializarea și utilizarea produselor de protecție a plantelor (PPP) pe teritoriul României și obligativitatea respectării bunelor practici în domeniu, sunt următoarele:

- **Regulamentul (CE) nr. 1107/2009** al Parlamentului European și al Consiliului privind introducerea pe piață a produselor fitosanitare și de abrogare a Directivelor 79/117/CEE și 91/414/CEE ale Consiliului;
- **OUG nr. 34/2012** pentru stabilirea cadrului instituțional de acțiune în scopul utilizării durabile a pesticidelor pe teritoriul României, aprobată prin Legea nr. 63/2013 (act normativ care transpune în dreptul intern Directiva 2009/128/CE);
- **OUG nr. 195/2005** privind protecția mediului;
- **OG nr. 4/1995** privind fabricarea, comercializarea și utilizarea produselor de uz fitosanitar pentru combaterea bolilor, dăunătorilor și buruienilor în agricultură și silvicultură, aprobată cu modificări prin Legea nr. 85/1995, cu modificările și completările ulterioare;
- **OG nr. 41/2007** pentru comercializarea produselor de protecție a plantelor, precum și pentru modificarea și abrogarea unor acte normative din domeniul fitosanitar, aprobată cu modificări și completări prin Legea nr. 29/2009, cu modificările ulterioare;
- **HG nr. 1559/2004** privind procedura de omologare a produselor de protecție a plantelor în vederea plasării pe piață și a utilizării lor pe teritoriul României, cu modificările și completările ulterioare;
- **HG nr. 1230/2012** privind stabilirea unor măsuri pentru aplicarea prevederilor Regulamentului (CE) nr. 1107/2009 al Parlamentului European și al Consiliului privind introducerea pe piață a produselor fitosanitare;
- *Hotărârea nr. 135 din 12 martie 2019 pentru aprobarea Planului național de acțiune privind diminuarea riscurilor asociate utilizării produselor de protecție a plantelor*
- **Ordin nr. 1798/2007** pentru aprobarea Procedurii de emitere a autorizației de mediu;
- **Ordin comun MADR/MMSC/MS nr. 566/1445//725/2014** privind aprobarea listei cu produsele de protecție a plantelor autorizate în vederea aplicării prin pulverizare aeriană;
- **Ordin nr. 119/2014** pentru aprobarea Normelor de igienă și sănătatea publică privind mediul de viață al populației
- **Ordin MADR nr. 1463/2014** privind desemnarea organismului care efectuează inspecția echipamentelor de aplicare a produselor de protecție a plantelor și responsabilitățile acestuia.
- **Ordin nr. 352/2015** pentru aprobarea normelor privind ecocondiționalitatea în cadrul schemelor și măsurilor de sprijin pentru fermieri în România

Legislația specifică domeniului utilizării durabile a produselor de protecție a plantelor este disponibilă pe pagina de internet a Ministerului Agriculturii și Dezvoltării Rurale (MADR), secțiunea FITOSANITAR.:

Activități privind monitorizarea implementării Planului național de acțiune privind diminuarea riscurilor asociate utilizării produselor de protecție a plantelor (PNA) Utilizarea produselor de protecție a plantelor se poate face numai în scopurile pentru care au fost omologate și numai în conformitate cu instrucțiunile de utilizare, conform legislației specifice în vigoare. În anul 2016 s-a elaborat o versiune nouă a Ghidului de utilizare în siguranță a produselor de protecție a plantelor, de către ANF, care este postat pe pagina de internet a ANF. În anul 2017 a fost adoptat Codul de bune practici de utilizare în siguranță a produselor de protecție a plantelor, postat pe pagina de internet a ANF și APIA

(http://www.apia.org.ro/files/pages_files/Ghid_pentru_utilizarea_in_siguranta_a_produselor_de_protectia_plantelor.pdf, https://www.anfdf.ro/sanatate/ghid/ghid_topps.pdf).

Sistemul de control la comercializarea și utilizarea produselor de protecție a plantelor constă în:

- inspecții privind modul de comercializare și utilizare a produselor de protecție a plantelor;
- verificarea, prin analize de laborator a calității produselor de protecție a plantelor;
- controlul reziduurilor de pesticide în plante și produse vegetale.

Respectarea tuturor acestor cerințe privind manipularea, depozitarea și gestionarea produselor de protecție a plantelor, de către utilizatori profesioniști și distribuitori se face de către oficii fitosanitare județene, agențiile pentru protecția mediului și comisariatele județene ale Gărzii Naționale de Mediu.

Inspecțiile în cazul verificării calității produselor de protecție a plantelor se desfășoară conform procedurilor generale de control elaborate de Autoritatea Națională Fitosanitară și aprobate de conducerea Ministerului Agriculturii și Dezvoltării Rurale, precum și a legislației în vigoare.

2. Autoritățile responsabile pentru implementarea legislației în domeniul fitosanitar

Autoritatea Națională Fitosanitară, structură de specialitate, aflată în subordinea Ministerului Agriculturii și Dezvoltării Rurale, este responsabilă de elaborarea și implementarea strategiei, a politicilor și a legislației în domeniul fitosanitar (protecția plantelor, carantină fitosanitară și produse de protecție a plantelor). Autoritatea este înființată în temeiul art. 5 din Legea nr. 139/2014 privind unele măsuri pentru reorganizarea Ministerului Agriculturii și Dezvoltării Rurale, precum și a unor structuri aflate în subordinea acestuia, prin HG nr. 43/2015 privind organizarea și funcționarea Autorității Naționale Fitosanitare.

Autoritatea are în subordine oficiile fitosanitare județene, rețeaua de laboratoare de referință și inspectoratele de carantină fitosanitară vamală.

3. Aspecte privind realizarea consultanței în contextul legislației în domeniul fitosanitar

În domeniul fitosanitar, serviciile de consiliere și consultanță sunt asigurate, în principal, de autoritățile aflate în subordinea și/sau coordonarea tehnico-metodologică a Ministerului Agriculturii și Dezvoltării Rurale.

Informații suplimentare cu privire la sistemul de consultanță agricolă se pot accesa pe site-ul Ministerului Agriculturii și Dezvoltării Rurale.

4. Alte informații relevante privind implementarea Directivei 2009/128/CE

Ministerul Agriculturii și Dezvoltării Rurale, prin Autoritatea Națională Fitosanitară, împreună cu Ministerul Sănătății și Academia de Științe Agricole și Silvicultură "Gheorghe Ionescu -Sisești", sunt autoritățile responsabile pentru implementarea activităților din cadrul Planului național de acțiune.

Planul național de acțiune conține obiective, măsuri și calendare ce vizează reducerea dependenței de metodele chimice de combatere a dăunătorilor, a bolilor și a buruienilor, oferind astfel utilizatorilor profesioniști (fermierilor) informații specifice cu privire la gestionarea integrată a dăunătorilor și metodele nechimice alternative.

Prin Planul național de acțiune se urmărește utilizarea durabilă a produselor de protecție a plantelor pe teritoriul României, prin reducerea riscurilor și a efectelor acestora asupra sănătății umane și a mediului, inclusiv promovarea gestionării integrate a organismelor dăunătoare.

**Proiecte privind implementarea Directivei Habitate 92/43/CEE și
Directivei Păsări 79/409/CEE**

Managementul eficient și restaurarea siturilor din rețeaua Natura 2000 necesită investiții semnificative. Necesarul de finanțare pentru Natura 2000 se referă la o gamă largă de măsuri pentru managementul eficient al siturilor.

În Programul Operațional Infrastructură Mare au fost aprobate 3 proiecte care vizează în principal elaborarea planurilor de management sau a măsurilor de management pentru speciile și habitatele protejate, informare și conștientizare, refacerea habitatelor degradate.

Acestor principale surse de finanțare li se adaugă și cele accesate de către administratorii de arii naturale protejate din diferite fonduri disponibile la nivel național și internațional.

Proiecte finanțate în cadrul Programului Operațional Infrastructură Mare 2014-2020

Nr. crt.	Titlu proiect	Beneficiar	Valoarea totală proiect (Euro)
1.	Elaborarea planului de management pentru situl de importanță comunitară Natura 2000 ROSCI0228 Șindrilița		813261
2.	Elaborarea planului de management pentru situl de importanță comunitară ROSCI0018 Căldările Zăbalei împreună cu aria naturală protejată 2810, Căldările Zăbalei-Zârna Mică-Răoaza		735561
3.	Elaborarea planurilor de management pentru ariile naturale protejate ROSCI0246 Tinovul Luci și rezervația 2,465 Tinovul Luci și respectiv ROSCI0241 Tinovul Apa Lina - Honcsok, ROSPA0169 Tinovul Apa Lina - Honcsok și rezervația 2,467 Tinovul de la Plăieșii de Jos		614029,7
Valoare totală proiecte aprobate ABA Siret: 2162851,7 euro			

Folosințe de apă care intră sub incidența IED din spatiul hidrografic Siret

Nr. crt.	Numele și adresa societății comerciale (agent economic)	Codul corpului de apă	Tip presiune semnificativă	Reglementare a folosinței din punct de vedere al gospodăririi apelor	Activitatea principală conform Legii 278/2013 Anexa 1	Directivile sub care intră (IED, LCP, COV, SEVESO III, DEȘEURİ)	Data la care se conformează (tranziție)
0	1			2	3	4	5
1	SC AEROSTAR SA Str. Condorilor nr. 9, Bacău	ROLW12-1-53_B7	-	Autorizată	2.6. Cod Caen: 3316 repararea și întreținerea aeronavelor; 30303, 3530, 2851	IED	conformă
2	SC CHIMCOMPLEX SA Borzești Str. Industriilor nr. 3 Onești	RORW12-1-69_B4	-	Autorizată	4.1; 4.2; 4.4; 5.4 Cod Caen: 2013 fabricarea produselor chimice anorganice de bază; 2014 fabricarea produselor chimice organice de bază; 2420 fabricarea pesticide; 3811 colectarea deșeurilor nepericuloase	IED, DEȘEURİ, SEVESO III	conformă
3	SC AGRICOLA INTERNAȚIONAL SA Calea Moldovei nr. 94, Bacău, Platoul avicol Gherăiești - Ferma 2	ROLW12-1-53_B7	-	Autorizată	6.6.a Cod Caen: 0147 creșterea păsărilor	IED	conformă

4	SC AGRICOLA INTERNAȚIONAL SA Platou Avicol Racova - Ferma 13, Racova, comuna Racova	RORW12-1- 53-70_B1	-	Autorizată	6.6.a Cod Caen: 0147 creșterea păsărilor	IED	conformă
5	SC AGRICOLA INTERNAȚIONAL SA Platou Avicol-Racova, ferma 14, comuna Racova, jud. Bacău	RORW12-1- 53-70_B1	-	Autorizată	6.6.a Cod Caen: 0147 creșterea păsărilor	IED	conformă
6	SC AGRICOLA INTERNAȚIONAL SA Calea Moldovei nr. 94 Bacău, ferma nr. 15 Racova, comuna Racova, jud. Bacău	RORW12-1- 53-70_B1	-	Autorizată	6.6.a Cod Caen: 0147 creșterea păsărilor	IED	conformă
7	SC AGRICOLA INTERNAȚIONAL SA Calea Moldovei nr. 94 Bacău, Ferma nr. 16 Racova, comuna Racova, jud. Bacău	RORW12-1- 53-70_B1	-	Autorizată	6.6.a Cod Caen: 0147 creșterea păsărilor	IED	conformă
8	SC AGRICOLA INTERNAȚIONAL SA Calea Moldovei nr. 94 Bacău, ferma nr. 17 Racova, comuna Racova, jud. Bacău	RORW12-1- 53-70_B1	-	Autorizată	6.6.a Cod Caen: 0147 creșterea păsărilor	IED	conformă

9	SC AGRICOLA INTERNAȚIONAL SA Calea Moldovei nr. 94 Bacău, ferma nr. 20 Brad, loc. Brad, comuna Berești Bistrița, jud. Bacău	ROLW12-1- 53_B7	-	Autorizată	6.6.a, Cod Caen: 0147 creșterea păsărilor	IED	conformă
10	SC AGRICOLA INTERNAȚIONAL SA Ferma 4 și 19 Lilieci, comuna Hemeiuși,	ROLW12-1- 53_B7	-	Autorizată	6.6.a, Cod Caen: 0147 creșterea păsărilor	IED	conformă
11	SC AGRICOLA INTERNAȚIONAL SA Calea Moldovei nr. 94 Bacău, Ferma 5 Șerbănești	ROLW12-1- 53_B7	-	Autorizată	6.6.a, Cod Caen: 0147 creșterea păsărilor	IED	conformă
12	SC AGRICOLA INTERNAȚIONAL SA Calea Moldovei nr. 94 Bacău, Platou Avicol Aviasan - Ferma nr.8 și 9 Comuna Mărgineni	ROLW12-1- 53_B7	-	Autorizată	6.6.a, Cod Caen: 0147 creșterea păsărilor	IED	conformă
13	SC AGRICOLA INTERNAȚIONAL SA Calea Moldovei nr. 94 Bacău, Platou Avicol Gârleni, comuna Gârleni	ROLW12-1- 53_B7	-	Autorizată	6.6.a, Cod Caen: 0147 creșterea păsărilor	IED	conformă

14	SC AGRICOLA INTERNAȚIONAL SA Calea Moldovei nr. 94 Bacău, Platoul avicol Brad - Ferma 11-12 Brad Sat Brad, comuna Berești Bistrița	ROLW12-1- 53_B7	-	Autorizată	6.6.a, Cod Caen: 0147 creșterea păsărilor	IED	conformă
15	SC AGRICOLA INTERNAȚIONAL SA Calea Moldovei nr. 94 Bacău, Ferma 3 Brad, comuna Berești Bistrița	ROLW12-1- 53_B7	-	Autorizată	6.6.a, Cod Caen: 0147 creșterea păsărilor	IED	conformă
16	SC AGRICOLA INTERNAȚIONAL SA Calea Moldovei nr. 94 Bacău, Platoul avicol Hemeiuși - ferma 10, comuna Hemeiuși	ROLW12-1- 53_B7	-	Autorizată	6.6.a, Cod Caen: 0147 creșterea păsărilor	IED	conformă
17	SC AGRICOLA INTERNAȚIONAL SA Calea Moldovei nr. 94 Bacău, Ferma 23 Șerbănești, comuna Letea Veche	ROLW12-1- 53_B7	-	Autorizată	6.6.a, Cod Caen: 0147 creșterea păsărilor	IED	conformă
18	SC Ferma Avicolă Șerban SRL Filipești, comuna Bogdănești - Ferma Parincea	RORW12-1- 69-31_B1	-	Autorizată	6.6.a, Cod Caen: 0147 creșterea păsărilor	IED	conformă

19	SC SUINPROD SIRET SRL Calea Moldovei nr. 94, Bacău,- Ferma Cleja, comuna Cleja	RORW12-1- 57_B1	-	Autorizată	6.6.b Cod Caen: 0123 creșterea intensivă a porcinelor	IED	conformă
20	SC SUINPROD SIRET SRL Calea Moldovei nr. 94, Bacău, ferma Leontinești, sat Leontinesti, comuna Ardeoani	RORW12-1- 69-33-10_B1	-	Autorizată	6.6.b Cod Caen: 0123 creșterea intensivă a porcinelor	IED	conformă
21	SC SUINPROD SIRET SRL Calea Moldovei nr. 94, Bacău, Ferma Gh. Doja, comuna Răcăciuni	RORW12-1- 60_B1	-	Autorizată	6.6.b Cod Caen: 0123 creșterea intensivă a porcinelor	IED	conformă
22	SC THERMOENERGY GROUPE SA, mc. Bacău, jud. Bacău	ROLW12-1- 53_B7	-	Autorizată	1.1. Cod Caen: 3530; furnizare energie termica	IED, SEVESO III	conformă
23	SC THERMOENERGY GROUPE SA, municipiul Bacău, județul Bacău - CAF	ROLW12-1- 53_B7	-	Autorizată	1.1. Cod Caen: 3530; furnizare energie termica	IED	conformă
24	SC AROMA RISE SA Str. Industriilor nr. 1A, Onești	RORW12-1- 69_B4	-	Autorizată	4.1.b Cod Caen: 2014 - fabricarea unor produse organice de bază	IED	conformă
25	SC SUBEX SA Str. Milcov nr. 3-5, Bacău	ROLW12-1- 53_B7	-	Autorizată	2.6. Cod Caen: 2561; tratarea și acoperirea metalelor; 2594; fabricarea de șuruburi, buloane și alte art. filetante	IED	conformă

26	SC Eco Sud SA București- DEPOZIT CONFORM DE DEȘEURI BACĂU și facilități conexe - celula 2	ROLW12-1- 53_B7	-	Autorizată	5.4. Cod Caen: 3832 recuperarea materialelor reciclabile sortate; 3821 tratarea și eliminarea deșeurilor nepericuloase	IED, DEȘEURI	conformă
27	OMV PETROM SA București - Stația de bioremediere Runcu și Platforma de stocare temporară Poiana Runcului	RORW12-1- 53-67_B1	-	Autorizată	5.1.a și 5.5. Cod Caen: 0910 activități de servicii anexe extracției petrolului brut și gazelor naturale	IED, DEȘEURI	conformă
28	SC AGRICOLA INTERNAȚIONAL SA Calea Moldovei nr. 94 Bacău, Fabrica de nutrețuri combinat FNC, Bacău, jud. Bacău	ROLW12-1- 53_B7	-	Autorizată	6.4.b Cod Caen: 1091- fabricarea alimentelor pentru hrana animalelor	IED	conformă
29	SC AGRICOLA INTERNAȚIONAL SA Calea Moldovei nr. 230, Bacău, Abator păsări Gherăiești	ROLW12-1- 53_B7	-	Autorizată	6.4.a Cod Caen: 01013 abatorizare păsări	IED	conformă
30	SC Pambac SA Bacău	ROLW12-1- 53_B7	-	Autorizată	6.4.(ii)	IED	conformă
31	SC Biodiesel SRL Comănești, str. Moldovei nr. 2, Comănești	RORW12-1- 69_B2	-	Autorizată	4.1.b Cod Caen: 1041- fabricarea uleiurilor și grăsimilor	IED	conformă

32	SC Romchim Protect SRL Filipești, sat Filipești, comuna Filipești	RORW12-1- 69-10_B1	-	Autorizată	4.1.g și 4.3. Cod Caen: 2030- fabricarea vopselelor, lacurilor, cernelii topografice și masticurilor; 2059-fabricarea altor produse chimice; 4675- comerț cu produse chimice	IED	conformă
	TOTAL APM Bacău			32			
33	S.C. ARCELORMITTAL TUBULAR PRODUCTS ROMAN S.A., str. Ștefan cel Mare, nr. 246, Roman	RORW12-1- 40_B4	-	Autorizată	2.3.a Cod Caen: 2420- fabricarea de tuburi, țevi și accesorii din oțel	IED	conformă
34	SC Heidelbergcement România SA - Fabrica de ciment Tașca, jud. Neamț	RORW12-1- 53-48_B2	-	Autorizată	3.1. Cod Caen: 2351 fabricarea cimentului și clincherului de ciment	IED	conformă
35	SC KOBER SRL punct de lucru Turturești, comuna Girov	RORW12-1- 53-60_B1	-	Autorizată	4.1.j Cod Caen: 2030 - fabricarea vopselelor	IED, SEVESO III	conformă
36	S.C. MAELVI COMIMPEX SRL Piatra Neamț, str. Mihai Viteazu, nr. 5, județul Neamț	RORW12-1- 53-57_B1	-	Autorizată	4.1.i	IED	conformă
37	SC MIHOC Oil - Instalație de tratare deșeurilor petroliere și stabilizare țitei ușor , comuna Pipirig	RORW12-1- 40-41_B1	-	Autorizată	5.1. Cod Caen: 1920 fabricarea de ulei și grăsimi industriale	IED	conformă

38	S.C. PETROCART SA B-dul Decebal, nr. 171, Piatra Neamț	RORW12-1- 53-57_B1	-	Autorizată	6.1.b Cod Caen: 1712 fabricarea hârtiei, cartonului ondulat și a ambalajelor	IED	conformă
39	SC TCE Agrosuind SRL București Fermă creștere porcine Bașta, comuna Secuieni	RORW12-1- 42-5_B1	-	Autorizată	6.6.b; 6.6.c Cod Caen: 0146 creșterea porcinelor	IED	conformă
40	SC ZOOSAB SA E85, KM 341, comuna Săbăoani	RORW12-1- 40-50_B1	-	Autorizată	6.6.b Cod Caen: 0146 creșterea porcinelor; 1011- prelucrarea și conservarea cărnii, 1091- fabricarea alimentelor pentru hrana animalelor	IED	conformă
41	SC SUINPROD SA, Roman, localitatea Războieni, comuna Ion Neculce	RORW12-1- 40_B4	-	Autorizată	6.6.b Cod Caen: 0123 creșterea intensivă a porcinelor	IED	conformă
42	SC AGRANA ROMÂNIA SA - sucursala ROMAN, Str. Energiei, nr. 6, Roman	RORW12-1- 40_B4	-	Autorizată	6.4.b; 1.1; 3.1.b Cod Caen: 1081-fabricarea zaharului; 1082-fabricarea produselor de cacao, ciocolată și produse zaharoase	IED, LCP	conformă
43	SC AVICOLA NEAMȚ SRL, comuna Cordun, sat Simionești, județul Neamț	RORW12-1- 40_B4	-	Autorizată	6.6.b. Cod Caen: 0147 creșterea păsărilor	IED	conformă

44	SC RIFIL SA str. Uzinei nr. 2, Săvinești	RORW12-1- 53_B6	-	Autorizată	6.2. Cod Caen: 1310 pregătire fibre textile	IED	conformă
45	SC FERMADOR SRL Iași, localitatea Doina, comuna Girov, județul Neamț	RORW12-1- 53-60_B1	-	Autorizată	6.6.b. Cod Caen: 0147 creșterea păsărilor	IED	conformă
46	SC HELIXIS PROD SRL, sat Podoleni, comuna Podoleni, str. Alexandru Podoleanu nr. 905, județul Neamț	RORW12-1- 53-63_B1	-	Autorizată	4.1.i	IED	conformă
47	SC CGC AGRIA SRL, comuna Girov, județul Neamț	RORW12-1- 53-60_B1	-	Autorizată	6.6.b. Cod Caen: 0147 creșterea păsărilor	IED	conformă
48	SC Fibrex Nylon SRL, comuna Săvinești, județul Neamț	RORW12-1- 53_B6	-	Autorizată	6.11 Cod Caen: 3700	IED	conformă
49	SC Eco Sud SA București - Depozitul județean de deșeuri nepericuloase Girov, județul Neamț	RORW12-1- 53-60_B1	-	Autorizată	05.04	IED, DEȘEURI	conformă
50	Municipiul Piatra Neamț - Sistem integrat pentru managementul deșeurilor în municipiul Piatra Neamț	RORW12-1- 53-57_B1	-	Autorizată	05.04	IED, DEȘEURI	conformă

51	SC Grădinaru Rareș SRL, Dumbrava Roșie, jud. Neamț	ROA1	-	Autorizată	6.6.b. Cod Caen: 0147 creșterea păsărilor	IED	conformă
TOTAL APM Neamț				19			
52	SC EGGER ROMÂNIA SRL, comuna Dornești, județul Suceava	RORW12-1- 17_B2	-	Autorizată	1.1. Cod Caen: 2020, 1621,1629,3511,3530,38 32, 3821 - producere peleți, plăci OSB și centrală termică pe biomasă	IED	conformă
53	SC EGGER TEHNOLOGIA SRL, comuna Dornești, județul Suceava	RORW12-1- 17_B2	-	Autorizată	4.1.b. Cod Caen: 2014 - fabricarea produselor chimice organice de bază; 2052- fabricare clei	IED	conformă
54	SC MONDECO SRL Suceava str. Calea Unirii, nr. 22	RORW12-1- 17_B3	-	Autorizată	5.1. Cod Caen: 3822 tratarea și eliminarea deșeurilor periculoase; 3821- colectare, tratare deșeuri nepericuloase	IED, DEȘEURI	conformă
55	SC AMBRO SA Suceava, str. Calea Unirii, nr. 34	RORW12-1- 17_B3	-	Autorizată	6.1.b Cod Caen: 1721; 1722- producerea și comercializarea de hârtie igienică, hârtie pentru carton ondulat, carton ondulat și confecții din carton ondulat	IED	conformă

56	SC TAGRO GRUP SRL Iași Calea Chișinăului nr. 41 AIM, punct de lucru Verești	RORW12-1-40_B3	-	Autorizată	6.6.b Cod Caen: 0146 - creșterea porcinelor	IED	conformă
57	SC Bioenergy Suceava SRL, centrala de cogenerare municipiul Suceava	RORW12-1-17_B3	-	Autorizată	1.1 Cod Caen: 3530	IED	conformă
58	SC Galina Rosso SRL, str. Lt. Nicolae Cătănescu nr. 13, Suceava	RORW12-1-17_B3	-	Autorizată	COD Caen 0147- creșterea păsărilor	IED	conformă
59	SC Florconstruct SRL - lider de asociere - Depozit de deșeuri municipale Moara	RORW12-1-17_B3	-	Autorizată	05.04	IED, DEȘEURİ	conformă
60	SC Fertisol SRL Siret, sat Iaz, comuna Dornesti, celulele 2 și 3, județul Suceava	RORW12-1-17_B2	-	Autorizată	Cod Caen 3832- recuperarea materialelor reciclabile sortate; 3821- tratarea și eliminarea deșeurilor nepericuloase	IED, DEȘEURİ	conformă
	TOTAL APM Suceava			9			
61	SC Vetex Farm SRL Bucecea oraș Bucecea, județul Botoșani	RORW12-1_B2	-	Autorizată	Cod Caen 0147 - creșterea păsărilor	IED	conformă

	TOTAL APM Botoșani			1			
62	SC ENET SA Focșani, județul Vrancea	RORW12-1_79_B3	-	Autorizată	1.1.c. Cod Caen 3530 -furnizare energie termică; 3511-furnizare energie electrică	IED	conformă
63	SC VRANCART SA Adjud, județul Vrancea	RORW12-1_B7	-	Autorizată	6.1.b COD Caen 1721; 1722- producerea și comercializare de hârtie igienică, hârtie pentru carton ondulat, carton ondulat și confecții din carton ondulat	IED, SEVESO III	conformă
64	SC AVIPUTNA SA - GOLEȘTI Golești, str. Victoriei , nr. 22, jud. Vrancea	RORW12-1-79_B3	-	Autorizată	Cod Caen 0147 - creșterea păsărilor	IED	conformă
65	SC PREMIUM PORC SRL Golești, DJ 205C, Km 1, jud. Vrancea	RORW12-1-79_B3	-	Autorizată	6.6.b Cod Caen: 0146 creșterea porcinelor	IED	conformă
66	SC CONSINTERFIN SRL Ferma Slobozia Ciorăști, județul Vrancea	RORW12-1-79-19_B1	-	Autorizată	6.6.b Cod Caen: 0146 creșterea porcinelor	IED	conformă
67	S.C. AVICOLA SA Focșani, ferma Golești, județul Vrancea	RORW12-1-79_B3	-	Autorizată	Cod Caen 0147 - creșterea păsărilor	IED	conformă

68	SC PROTECT COLECTOR SRL Focșani - punct de lucru comuna Vânători, sat Jorăști	RORW12-1-79_B3	-	Autorizată	5.5 Cod CAEN: 3811-colectarea deșeurilor periculoase; 3812-tratarea și eliminarea deșeurilor nepericuloase; 3821-tratarea și eliminarea deșeurilor periculoase; 3822- recuperarea materialelor reciclabile sortate; 3832- activități și servicii de decontaminare	IED,DEȘEURI	conformă
69	CONSILIUL JUDEȚEAN VRANCEA - Sistemul integrat de management al deșeurilor solide din județul Vrancea	RORW12-1-79_B3	-	Autorizată	5.4 și 5.3 b)	IED,DEȘEURI	conformă
70	SC REMAT VRANCEA SA, Focșani - Centrul de recuperare și reciclarea materialelor re folosibile	RORW12-1-79_B3	-	Autorizată	5.4 și 5.3 b)	IED,DEȘEURI	conformă
71	S.C. AVICOLA SA Focșani, ferma Petrești, județul Vrancea	RORW12-1-79_B3	-	Autorizată	Cod Caen 0147 - creșterea păsărilor	IED	conformă
	TOTAL APM Vrancea			10			

**Stadiul implementării măsurilor pentru unitățile IED raportate E-PRTR (pentru factorul de mediu apă)
din spațiul hidrografic Siret**

Nr. crt.	Numele unității	Codul corpului de apă	Tip presiune semnificativă	Unitatea are sau nu autorizație (DA/NU)	Dacă unitatea este conformă cu cerințele Directivei IED, având în vedere factorul de mediu apă (situația în 2019) (DA/NU)	Dacă nu este conformă cu cerințele Directivei IED (BAT), E-PRTR, va fi ea conformă în perioada 2022-2026? (DA/Nu)	Perioada de tranziție	Costul măsurilor (pentru apă) 2022-2026 / după 2027*), Euro
1	SC CHIMCOMPLEX SA Borzești	RORW12-1-69_B4	-	DA	DA	DA	-	-

Inventarul în anul 2018 a amplasamentelor care se încadrează sub incidența Directiva 2012/18/UE privind controlul pericolelor de accidente majore care implică substanțe periculoase (Seveso III), din spațiul hidrografic SIRET

Nr. crt.	Județ	Cod amplasament	Denumire amplasament	Localitatea	Domeniu de activitate	Codul corpului de apă	Tip presiune semnificativă	Statut SEVESO (RM – risc major; rm – risc minor)	Conformă 2021	Conformă 2027
									Da/Nu	Da/Nu
1	Bacău	RO/BC/003	SC Chimcomplex SA Borzești	Onești	Fabricare produse chimice anorganice de bază	RORW12-1-69_B4	-	RM	da	da
2	Bacău	RO/BC/006	SC CRIMBO SAV GAS SRL	Onești	Îmbuteliere GPL uz casnic în butelii cu capacitate de maxim.26 l, comerț al combustibililor	RORW12-1-69_B4	-	rm	da	da
3	Bacău	RO/BC/009	SC OMV PETROM SA-Depozit Petrom Bacău	Bacău	Comerț cu ridicata a produselor petroliere	ROLW12-1-53_B7	-	rm	da	da
4	Bacău	RO/BC/011	SC Rompetrol Gas SRL	comuna Itești	Comerț cu ridicata al combustibililor solizi, lichizi și gazoși și al produselor derivate.	ROLW12-1-53_B7	-	RM	da	da

5	Bacău	RO/BC/012	SC Termoenergy Grup SA Bacău	Bacău	Producerea energiei electrice și termice	ROLW12- 1-53_B7	-	rm	da	da
6	Bacău	RO/BC/014	SC VATGAZ SRL	comuna Orbeni	Îmbuteliere GPL uz casnic în butelii cu capacitate de maxim.26l, comerț al combustibililor	RORW12- 1-61_B1	-	rm	da	da
7	Bacău	RO/BC/013	Stratum Energy România LLC WILMINGTON -Sucursala București	comuna Poduri	Extracția gazelor naturale, extracția petrolului brut	RORW12- 1-69- 33_B1	-	RM	da	da
8	Bacău	RO/BC/014	OMV Petrom SA ASSET VIII Moldova Nord	Moinești	Depozitări, transporturi prin conducte, activități de servicii anexe extracției petrolului brut și gazelor naturale	RORW12- 1-69- 20_B1	-	rm	da	da
9	Neamț	RO/NT/007	SC KOBER SRL	comuna Girov	Fabricarea lacurilor și vopselelor	RORW12- 1-53- 60_B1	-	RM	da	da
10	Neamț	RO/NT/009	SC KOBER SRL	comuna Girov	Fabricarea lacurilor și vopselelor	RORW12- 1-53- 60_B1	-	rm	da	da
11	Neamț	RO/NT/002	SC CONDIȚIONA L SRL	Săvinești	Depozitări, fabricarea gazelor industriale; comerț cu ridicata al produselor chimice	RORW12- 1-53_B6	-	RM	da	da

12	Neamț	RO/NT/011	SC OSCAR DOWNSTREA M SA	Roman	Depozitare și comerț cu ridicata - produse petroliere	RORW12- 1-40_B4	-	rm	da	da
13	Suceava	RO/SV/009	SC EGGER TECHNOLOGI A SRL	Rădăuți	Fabricare de adezivi și rășini de impregnare	RORW12- 1-17- 21_B1	-	RM	da	da
14	Suceava	RO/SV/001	SC FLAGA LPG S.A	comuna Verești	Depozitare GPL	RORW12- 1-40_B3	-	RM	da	da
15	Suceava	RO/SV/010	SC BULROM GAS IMPEX SRL	comuna Vicșani	Depozitare GPL	RORW12- 1-17- 20_B1	-	RM	da	da
16	Suceava	RO/SV/006	Rompetrol Downstream SRL, București Depozit Vatra Dornei	Vatra Dornei	Depozitarea combustibililor	RORW12- 1-53_B1	-	rm	da	da
17	Suceava	RO/SV/004	Unicom Holding, Voluntari, jud. Ilfov	Rădăuți	Depozitarea combustibililor	RORW12- 1-17-22_B	-	rm	da	da
18	Vrancea	RO/VN/004	SC Vrancart SA	Adjud	Producerea și fabricarea celulozei și hârtiei	RORW12- 1_B7	-	RM	da	da

Anexa 9.8 Măsurile suplimentare potențiale pentru dim

Nr. crt.	Nume bazin / subbazin hidrografic	Codul* corpului de apă la risc în 2027	Categorie CA	Tipul presiunii semnificative**
1	Siret	RORW12-1-53-40_B2	RW	1.1
2	Siret	RORW12-1_B4	RW	2.6
3	Siret	RORW12-1_B4	RW	2.6
4	Siret	RORW12-1-40_B3	RW	2.6
5	Siret	RORW12-1-40_B3	RW	2.6
6	Siret	RORW12-1-53-60_B1	RW	2.6
7	Siret	RORW12-1-53-60_B1	RW	2.6

8	Siret	RORW12-1-53_B1	RW	1.1
9	Siret	RORW12-1-53_B1	RW	1.1
10	Siret	RORW12-1-53-17_B1	RW	1.1
11	Siret	RORW12-1-53-17_B1	RW	1.1
12	Siret	RORW12-1-17_B3	RW	1.1
13	Siret	RORW12-1-17_B3	RW	1.1
14	Siret	RORW12-1-17_B1	RW	2.6
15	Siret	RORW12-1-17_B1	RW	2.6
16	Siret	RORW12-1-53_B2	RW	1.1

17	Siret	RORW12-1-53_B2	RW	1.1
18	Siret	RORW12-1-40_B3	RW	2.6
19	Siret	RORW12-1-40_B3	RW	2.6
20	Siret	RORW12-1-53-60_B1	RW	2.6
21	Siret	RORW12-1-53-60_B1	RW	2.6
22	Siret	RORW12-1-79-19_B1	RW	2.6
23	Siret	RORW12-1_B4	RW	1.1
24	Siret	RORW12-1_B4	RW	1.1
25	Siret	RORW12-1-42_B1	RW	1.1

26	Siret	RORW12-1-42_B1	RW	1.1
27	Siret	RORW12-1_B4	RW	1.1
28	Siret	RORW12-1_B4	RW	1.1
29	Siret	RORW12-1_B5	RW	1.1
30	Siret	RORW12-1_B5	RW	1.1
31	Siret	RORW12-1_B4	RW	1.1
32	Siret	RORW12-1_B4	RW	1.1
33	Siret	RORW12-1_B4	RW	1.1
34	Siret	RORW12-1_B4	RW	1.1

35	Siret	RORW12-1-53-40_B2	RW	1.1
36	Siret	RORW12-1-53-40_B2	RW	1.1
37	Siret	RORW12-1_B7	RW	1.1
38	Siret	RORW12-1_B7	RW	1.1
39	Siret	RORW12.1.17.21_B1	RW	2.2
40	Siret	RORW12.1.40_B3	RW	2.2
41	Siret	RORW12.1.40.41_B2	RW	2.2
42	Siret	RORW12-1-17_B2	RW	4.1.1
43	Siret	RORW12-1-17-21_B1	RW	4.1.1

44	Suceava	RORW12-1-17_B2	RW	8
45	Suceava	RORW12-1-17_B3	RW	8
46	Moldova	RORW12-1-40_B4	RW	8
47	Moldova	RORW12-1-40-25_B1	RW	8
48	Bistrița	RORW12-1-53_B6	RW	8
49	Trotuș	RORW12-1-69_B4	RW	8
50	Trotuș	RORW12-1-69_B4	RW	8

Note

* Codul corpului de apă de suprafață și / sau subterană aflat la risc de neatingere a

** Presiuni semnificative de tip:

1.1 - Punctiforme- Ape uzate urbane

2.1 - Difuz- scurgeri din zona urbană

2.2 – Difuz - Agricultură

2.6 - Difuz- Evacuări neconectate la sistemul de colectare, etc.

1.3 - Punctiforme- Instalatii IED

1.4 – Punctiforme - Instalatii Non IED

2.5 - Difuză-situri contaminate /Situri industriale abandonate

2.10 - Difuză - Altele

4.1.1 - Alterari fizice ale canalului/patului albiei/zonei ripariene- Protectia impotriva ir

4.2.4 - Baraje, bariere si ecluze pentru irigatii

4.3.3 - Alterare hidrologica - Hidroenergie

8 - Presiuni necunoscute

etc.

*** Partenerii pentru implementarea efectivă sunt beneficiarii implementării efective

LEGENDĂ

Se trec acronimele utilizate pentru instituții responsabile și tipuri de surse de finanțare

inuirea efectelor presiunilor semnificative în vederea îmbunătățirii stării apelor din spațiul hidrografi

Denumirea măsurii suplimentare potențiale	Termen planificat de implementare a măsurii	Substanțe prioritare și poluanți specifici / Nume poluanți pentru ape subterane	Costul măsurilor	
			Investiții	Operare/întreținere anuale
Reabilitare stație de epurare în aglomerarea Grinties (stație cu treapta terciară)	2022		1361818,00	81035,00
Construcție/extindere sistem de canalizare în aglomerarea Mircesti	2022		1118880,00	0,00
Construcție/extindere stație de epurare în aglomerarea Mircesti	2022		839160,00	0,00
Construcție/extindere sistem de canalizare în aglomerarea Botesti	2022		5998415,00	201562,50
Construcție/extindere stație de epurare în aglomerarea Botesti	2022		7377415,00	216162,50
Construcție/extindere sistem de canalizare în aglomerarea Girov	2022		3940136,00	140420,00
Construcție/extindere stație de epurare în aglomerarea Girov	2022		4845936,00	154020,00

Constructie/extindere sistem de canalizare în aglomerarea Iacobeni	2022		375997,5	22117,50
Constructie/extindere stație de epurare în aglomerarea Iacobeni	2022		533080,9	31357,70
Constructie/extindere sistem de canalizare în aglomerarea Saru Dornei	2022		110461,75	6497,75
Constructie/extindere stație de epurare în aglomerarea Saru Dornei	2022		149945,95	8820,35
Constructie/extindere sistem de canalizare în aglomerarea Veresti	2022		1945941,00	103507,50
Constructie/extindere stație de epurare în aglomerarea Veresti	2022		1945941,00	103507,50
Constructie/extindere sistem de canalizare în aglomerarea Brodina	2022		191959,75	11291,75
Constructie/extindere stație de epurare în aglomerarea Brodina	2022		260575,15	15327,95
Constructie/extindere sistem de canalizare în aglomerarea Crucea	2022		250087	14711,00

Constructie/extindere stație de epurare în aglomerarea Crucea	2022		339479,8	19969,40
Constructie/extindere sistem de canalizare în aglomerarea Vadu Moldovei	2022		285442,75	16790,75
Constructie/extindere stație de epurare în aglomerarea Vadu Moldovei	2022		387473,35	22792,55
Constructie/extindere sistem de canalizare în aglomerarea Dobreni	2022		632654,50	29383,75
Constructie/extindere stație de epurare în aglomerarea Dobreni	2022		778054,50	34983,75
Constructie/extindere stație de epurare în aglomerarea Dumbraveni	2022		1936971,99	103030,43
Constructie/extindere sistem de canalizare în aglomerarea Tamaseni	2022		1824390,00	89625,00
Constructie/extindere stație de epurare în aglomerarea Tamaseni	2022		2243790,00	108225,00
Constructie/extindere sistem de canalizare în aglomerarea Secuieni	2022		2257415,00	82062,50

Constructie/extindere stație de epurare în aglomerarea Secuieni	2022		2776415,00	90662,50
Constructie/extindere sistem de canalizare în aglomerarea Doljesti	2022		2993435,00	128812,50
Constructie/extindere stație de epurare în aglomerarea Doljesti	2022		3681635,00	150212,50
Constructie/extindere sistem de canalizare în aglomerarea Horia	2022		768450,00	75275,00
Constructie/extindere stație de epurare în aglomerarea Horia	2022		768450,00	92475,00
Constructie/extindere sistem de canalizare în aglomerarea Sagna	2022		1574465,00	68037,50
Constructie/extindere stație de epurare în aglomerarea Sagna	2022		1936465,00	79437,50
Constructie/extindere sistem de canalizare în aglomerarea Liteni	2022		2124476,14	113004,05
Constructie/extindere stație de epurare în aglomerarea Liteni	2022		2124476,14	113004,05

Constructie/extindere sistem de canalizare în aglomerarea Tulghes	2022		2080690,00	110675,00
Constructie/extindere stație de epurare în aglomerarea Tulghes	2022		2080690,00	110675,00
Constructie/extindere sistem de canalizare în aglomerarea Homocea	2022		1438200	84600,00
Constructie/extindere stație de epurare în aglomerarea Homocea	2022		1952280	114840,00
Constructia platformelor de stocare a gunoiului de grajd pentru perioadele de interdictie a aplicarii	2020		328409	
Constructia platformelor de stocare a gunoiului de grajd pentru perioadele de interdictie a aplicarii	2020		393855	
Constructia platformelor de stocare a gunoiului de grajd pentru perioadele de interdictie a aplicarii	2020		402371	
Managementul riscului la inundatii in bazinul raului Suceava, jud. Suceava	2022		13550000	1355000
Managementul riscului la inundatii in bazinul raului Suceava, jud. Suceava	2022		11790000	1179000

Analiza tendințelor pe termen lung, conform art. 8(a), alin.(6) al DCA, prin creșterea frecvenței de monitorizare a sedimentelor/și a biotei, pentru substanțele ce au înregistrat depășiri ale SCM în biotă și care fac parte din grupa celor menționate în art. 8(a), alin. 1(a) din DCA.	2022	Difenileteri bromurați, mercur și compușii săi, heptaclor și heptaclor epoxid - biota		
Analiza tendințelor pe termen lung, conform art. 8(a), alin.(6) al DCA, prin creșterea frecvenței de monitorizare a sedimentelor/și a biotei, pentru substanțele ce au înregistrat depășiri ale SCM în biotă și care fac parte din grupa celor menționate în art. 8(a), alin. 1(a) din DCA.	2022	Difenileteri bromurați, mercur și compușii săi - biota		
Analiza tendințelor pe termen lung, conform art. 8(a), alin.(6) al DCA, prin creșterea frecvenței de monitorizare a sedimentelor/și a biotei, pentru substanțele ce au înregistrat depășiri ale SCM în biotă și care fac parte din grupa celor menționate în art. 8(a), alin. 1(a) din DCA.	2022	Difenileteri bromurați, mercur și compușii săi, heptaclor și heptaclor epoxid - biota		
Analiza tendințelor pe termen lung, conform art. 8(a), alin.(6) al DCA, prin creșterea frecvenței de monitorizare a sedimentelor/și a biotei, pentru substanțele ce au înregistrat depășiri ale SCM în biotă și care fac parte din grupa celor menționate în art. 8(a), alin. 1(a) din DCA.	2022	Difenileteri bromurați, mercur și compușii săi - biota		
Analiza tendințelor pe termen lung, conform art. 8(a), alin.(6) al DCA, prin creșterea frecvenței de monitorizare a sedimentelor/și a biotei, pentru substanțele ce au înregistrat depășiri ale SCM în biotă și care fac parte din grupa celor menționate în art. 8(a), alin. 1(a) din DCA.	2022	Difenileteri bromurați, mercur și compușii săi, heptaclor și heptaclor epoxid - biota		
Analiza tendințelor pe termen lung, conform art. 8(a), alin.(6) al DCA, prin creșterea frecvenței de monitorizare a sedimentelor/și a biotei, pentru substanțele ce au înregistrat depășiri ale SCM în biotă și care fac parte din grupa celor menționate în art. 8(a), alin. 1(a) din DCA.	2022	Difenileteri bromurați, mercur și compușii săi, heptaclor și heptaclor epoxid - biota		
Analiza tendințelor pe termen lung, conform art. 8(a), alin.(6) al DCA, prin creșterea frecvenței de monitorizare a sedimentelor/și a biotei, pentru substanțele ce au înregistrat depășiri ale SCM în biotă și care fac parte din grupa celor menționate în art. 8(a), alin. 1(a) din DCA.	2022	Difenileteri bromurați, mercur și compușii săi, heptaclor și heptaclor epoxid - biota		
Stabilirea unei metode de analiză de laborator adecvată	2022	Hexaclorcicloxan - apa		

obiectivului de mediu și pentru care se aplică excepții

undatiilor

a măsurii

!

c Siret

or (Euro)	Autoritate competentă responsabilă	Parteneri pentru implementarea efectivă a măsurii***	Sursa de finanțare a măsurii
Altele			
12247,00	Ministerul Mediului, Apelor si Padurilor și Ministerul Agriculturii și Dezvoltării Rurale	C.L. Grinties	FC=94,43%, SP=5,57%
0,00	Ministerul Mediului, Apelor si Padurilor și Ministerul Agriculturii și Dezvoltării Rurale	C.L. Mircesti	FC
0,00	Ministerul Mediului, Apelor si Padurilor și Ministerul Agriculturii și Dezvoltării Rurale	C.L. Mircesti	FC
34472,50	Ministerul Mediului, Apelor si Padurilor și Ministerul Agriculturii și Dezvoltării Rurale	C.L. Botesti	FC=96,77%, SP=3,23%
34472,50	Ministerul Mediului, Apelor si Padurilor și Ministerul Agriculturii și Dezvoltării Rurale	C.L. Botesti	FC=97,17%, SP=2,83%
22644,00	Ministerul Mediului, Apelor si Padurilor și Ministerul Agriculturii și Dezvoltării Rurale	C.J. APA SERV SA NEAMȚ Girov	FC=96,58%, SP=3,42%
22644,00	Ministerul Mediului, Apelor si Padurilor și Ministerul Agriculturii și Dezvoltării Rurale	C.J. APA SERV SA NEAMȚ Girov	FC=96,93%, SP=3,07%

44235,00	Ministerul Mediului, Apelor si Padurilor și Ministerul Agriculturii și Dezvoltării Rurale	C.L. Iacobenii	PNRR
62715,40	Ministerul Mediului, Apelor si Padurilor și Ministerul Agriculturii și Dezvoltării Rurale	C.L. Iacobenii	PNRR
12995,50	Ministerul Mediului, Apelor si Padurilor și Ministerul Agriculturii și Dezvoltării Rurale	C.L. Saru Dornei	PNRR
17640,70	Ministerul Mediului, Apelor si Padurilor și Ministerul Agriculturii și Dezvoltării Rurale	C.L. Saru Dornei	PNRR
20701,50	Ministerul Mediului, Apelor si Padurilor și Ministerul Agriculturii și Dezvoltării Rurale	C.L. Veresti	FC=95%, SP=5%
20701,50	Ministerul Mediului, Apelor si Padurilor și Ministerul Agriculturii și Dezvoltării Rurale	C.L. Veresti	FC=95%, SP=5%
22583,50	Ministerul Mediului, Apelor si Padurilor și Ministerul Agriculturii și Dezvoltării Rurale	C.L. Brodina	PNRR
30655,90	Ministerul Mediului, Apelor si Padurilor și Ministerul Agriculturii și Dezvoltării Rurale	C.L. Brodina	PNRR
29422,00	Ministerul Mediului, Apelor si Padurilor și Ministerul Agriculturii și Dezvoltării Rurale	C.L. Crucea	PNRR

39938,80	Ministerul Mediului, Apelor si Padurilor și Ministerul Agriculturii și Dezvoltării Rurale	C.L. Crucea	PNRR
33581,50	Ministerul Mediului, Apelor si Padurilor și Ministerul Agriculturii și Dezvoltării Rurale	C.L. Vadu Moldovei	PNRR
45585,10	Ministerul Mediului, Apelor si Padurilor și Ministerul Agriculturii și Dezvoltării Rurale	C.L. Vadu Moldovei	PNRR
3636,75	Ministerul Mediului, Apelor si Padurilor și Ministerul Agriculturii și Dezvoltării Rurale	C.J. APA SERV SA NEAMȚ; Comuna Dobreni	FC=95,59%, SP=4,41%
3636,75	Ministerul Mediului, Apelor si Padurilor și Ministerul Agriculturii și Dezvoltării Rurale	C.J. APA SERV SA NEAMȚ; Comuna Dobreni	FC=95,72%, SP=4,28%
20606,09	Ministerul Mediului, Apelor si Padurilor și Ministerul Agriculturii și Dezvoltării Rurale	C.L. Dumbraveni	FC=95%, SP=5%
10485,00	Ministerul Mediului, Apelor si Padurilor și Ministerul Agriculturii și Dezvoltării Rurale	C.J. APA SERV SA NEAMȚ Tamaseni	FC=95,34%, SP=4,66%
10485,00	Ministerul Mediului, Apelor si Padurilor și Ministerul Agriculturii și Dezvoltării Rurale	C.J. APA SERV SA NEAMȚ Tamaseni	FC=95,42%, SP=4,58%
12972,50	Ministerul Mediului, Apelor si Padurilor și Ministerul Agriculturii și Dezvoltării Rurale	C.L.Secuieni	FC=96,51%, SP=3,49%

12972,50	Ministerul Mediului, Apelor si Padurilor și Ministerul Agriculturii și Dezvoltării Rurale	C.L.Secuieni	FC=96,85%, SP=3,15%
17202,50	Ministerul Mediului, Apelor si Padurilor și Ministerul Agriculturii și Dezvoltării Rurale	C.L.Doljesti	FC=95,9%, SP=4,10%
17202,50	Ministerul Mediului, Apelor si Padurilor și Ministerul Agriculturii și Dezvoltării Rurale	C.L.Doljesti	FC=96,1%, SP=3,9%
8175,00	Ministerul Mediului, Apelor si Padurilor și Ministerul Agriculturii și Dezvoltării Rurale	C.L.Horia	FC=91,16%, SP=8,84%
8175,00	Ministerul Mediului, Apelor si Padurilor și Ministerul Agriculturii și Dezvoltării Rurale	C.L.Horia	FC=89,36%, SP=10,64%
9047,50	Ministerul Mediului, Apelor si Padurilor și Ministerul Agriculturii și Dezvoltării Rurale	C.L.Sagna	FC=95,88%, SP=4,12%
9047,50	Ministerul Mediului, Apelor si Padurilor și Ministerul Agriculturii și Dezvoltării Rurale	C.L.Sagna	FC=96,08%, SP=3,92%
22600,81	Ministerul Mediului, Apelor si Padurilor și Ministerul Agriculturii și Dezvoltării Rurale	C.L.Liteni	FC=95%, SP=5%
22600,81	Ministerul Mediului, Apelor si Padurilor și Ministerul Agriculturii și Dezvoltării Rurale	C.L.Liteni	FC=95%, SP=5%

22135,00	Ministerul Mediului, Apelor si Padurilor și Ministerul Agriculturii și Dezvoltării Rurale	SC HARVIZ SA Tulghes, Corbu	FC=95%, SP=5%
22135,00	Ministerul Mediului, Apelor si Padurilor și Ministerul Agriculturii și Dezvoltării Rurale	SC HARVIZ SA Tulghes, Corbu	FC=95%, SP=5%
169200,00	Ministerul Mediului, Apelor si Padurilor și Ministerul Agriculturii și Dezvoltării Rurale	C.L. Homocea	PNRR
229680,00	Ministerul Mediului, Apelor si Padurilor și Ministerul Agriculturii și Dezvoltării Rurale	C.L. Homocea	PNRR
14226	Ministerul Mediului, Apelor si Padurilor și Ministerul Agriculturii și Dezvoltării Rurale	Primaria Horodnic de Sus I.C.P.A. D.A.D.R. O.S.P.A. Consiliile locale Fermieri si Asociatii ale fermierilor	OF + SP
22794	Ministerul Mediului, Apelor si Padurilor și Ministerul Agriculturii și Dezvoltării Rurale	Primaria Miroslavesti I.C.P.A. D.A.D.R. O.S.P.A. Consiliile locale Fermieri si Asociatii ale fermierilor	OF + SP
16831	Ministerul Mediului, Apelor si Padurilor și Ministerul Agriculturii și Dezvoltării Rurale	Primaria Timisesti I.C.P.A. D.A.D.R. O.S.P.A. Consiliile locale Fermieri si Asociatii ale fermierilor	OF + SP
	Ministerul Mediului, Apelor si Padurilor și Ministerul Agriculturii și Dezvoltării Rurale	ABA Siret	FC=85%, BS=15%
	Ministerul Mediului, Apelor si Padurilor și Ministerul Agriculturii și Dezvoltării Rurale	ABA Siret	FC=85%, BS=15%

in curs de evaluare	ABA Siret	ABA Siret	SP
in curs de evaluare	ABA Siret	ABA Siret	SP
in curs de evaluare	ABA Siret	ABA Siret	SP
in curs de evaluare	ABA Siret	ABA Siret	SP
in curs de evaluare	ABA Siret	ABA Siret	SP
in curs de evaluare	ABA Siret		
in curs de evaluare	ABA Siret		

Comentarii

Sursa datelor: Master Plan
judetul Neamt

Sursa datelor: Master Plan
judetul Iasi

Sursa datelor: Master Plan
judetul Neamt

Sursa datelor: Master Plan
judetul Neamt

Sursa datelor: Master Plan
judetul Suceava

Sursa datelor: Master Plan
judetul Suceava

Sursa datelor: Master Plan
judetul Suceava

Sursa datelor: Master Plan
judetul Suceava

Sursa datelor: Master Plan

judetul Suceava
Sursa datelor: Master Plan judetul Suceava
Sursa datelor: Master Plan judetul Neamt
Sursa datelor: Master Plan judetul Vrancea
Sursa datelor: Master Plan judetul Neamt
Sursa datelor: Master Plan

judetul Neamt

Sursa datelor: Master Plan
judetul Neamt

Sursa datelor: Master Plan
judetul Neamt

Sursa datelor: Master Plan
judetul Neamt

Sursa datelor: Master Plan
judetul Neamt

Sursa datelor: Master Plan
judetul Suceava

Sursa datelor: Master Plan
judetul Vrancea

Investitii realizate in cadrul
proiectului "Controlul Integrat al
Poluarii cu Nutrienti" AF printr-un
nou imprumut de la Banca
Mondiala

Investitii realizate in cadrul
proiectului "Controlul Integrat al
Poluarii cu Nutrienti" AF printr-un
nou imprumut de la Banca
Mondiala

Investitii realizate in cadrul
proiectului "Controlul Integrat al
Poluarii cu Nutrienti" AF printr-un
nou imprumut de la Banca
Mondiala

Are SEICA finalizat si s-a obtinut
acordul de mediu, propus spre
finantare.

Are SEICA finalizat si s-a obtinut
acordul de mediu, propus spre
finantare.

Condiții de aplicare a excepțiilor de la obiectivele de mediu

Excepțiile de la obiectivele de mediu sunt prezentate în Art. 4(4), (5), (6) și (7) ale DCA, transpuse în legislația națională în Art. 2.3, 2.4, 2.5 și 2.7 din Legea Apelor 107/1996 cu modificările și completările ulterioare, clasificându-se în următoarele categorii:

- 1.prelungirea termenului de atingere a “stării bune” cel mai târziu până în 2027**
- 2.prelungirea termenului de atingere a “stării bune” după 2027 din cauza condițiilor naturale (Art.4.4 .c)**
- 3.atingerea unor “obiective de mediu mai puțin severe” în anumite condiții (Art. 4 (5));**
- 4.deteriorarea temporară a stării corpurilor de apă în cazul existenței unor cauze naturale sau “forța majoră” (Art. 4 (6));**
- 5.noi modificări ale caracteristicilor fizice ale unui corp de apă de suprafață sau modificări ale nivelului apei corpurilor de apă subterană, sau deteriorarea stării unui corp de apă de suprafață (de la starea foarte bună la starea bună) ca rezultat al noilor activități durabile umane de dezvoltare (Art. 4 (7)) .**

Procesul de stabilire al excepțiilor de la obiectivele de mediu este un proces iterativ, aplicarea excepțiilor fiind reactualizată în cadrul fiecărui plan de management.

În stabilirea excepțiilor la nivelul corpurilor de apă s-au avut în vedere în principal, recomandările ghidurilor și documentelor elaborate la nivel european în cadrul Strategiei Comune de Implementare a DCA, respectiv Ghidul nr. 20 - *Excepții de la obiectivele de mediu elaborat în cadrul Strategiei Comune de Implementare a Directivei Cadru Apă*, Ghidul nr. 36 - *Excepții de la obiectivele de mediu conform Art. 4.7*, documentul WD2017-1-9- *Clarificarea aplicării Art. 4.4 privind extinderea termenelor în Planul de Management actualizat - 2021 și considerații practice privind termenul de 2027*; documentul WD2017-2-2- *Condițiile naturale în relație cu excepțiile DCA*.

Excepții sub Art.4.4 - prelungirea termenelor de atingere a obiectivelor de mediu

Aplicarea excepțiilor sub Art. 4.4. se realizează atunci când:

- A. (i) gradul îmbunătățirilor/măsurilor cerute poate fi realizat numai în etape care depășesc intervalul de timp stabilit, din motive de fezabilitate tehnică;
- (ii) finalizarea îmbunătățirilor/măsurilor în intervalul stabilit ar fi disproporționată din punct de vedere al costurilor ;
- (iii) condițiile naturale nu permit îmbunătățirea adecvată în starea corpului de apă în intervalul de timp stabilit.
- B. Prelungirea termenului limită și motivele care stau la baza acestei prelungiri sunt prezentate în mod expres și explicate în PMB, în conformitate cu articolul 13.
- C. Prelungirile sunt limitate la cel mult două reactualizări ale PMB, cu excepția cazului în care condițiile naturale împiedică realizarea la timp a obiectivelor stabilite.
- D. În PMB trebuie incluse : un rezumat al măsurilor solicitate în conformitate cu articolul 11, care sunt considerate necesare pentru a aduce în mod treptat corpurile de apă la starea stabilită până la termenul limită prelungit, motivele pentru orice întârziere importantă în aplicarea acestor măsuri și calendarul prevăzut pentru punerea lor în aplicare. În PMB se include o reactualizare a modului de punere în aplicare a acestor măsuri și un rezumat al tuturor măsurilor suplimentare.

Din punct de vedere al excepțiilor de prelungire a termenelor se definesc următoarele două tipuri:

- ✓ I. prelungirea termenelor de atingere a obiectivelor de mediu până în/ (inclusiv) 2027 (reprezentând maximum de 2 ori x 6 ani după 2015) – se aplică pentru corpurile de apă cu măsuri implementate sau parțial implementate până în 2026 (inclusiv 2026)
- ✓ II. prelungirea termenelor de atingere a obiectivelor de mediu după 2027 (Art. 4.4.c).

Aplicarea excepțiilor de tipul - prelungirea termenelor de atingere a obiectivelor de mediu până în / (inclusiv) 2027, se poate realiza având în vedere :

- fezabilitatea tehnică
- costuri disproporționate

Prelungirea termenelor se poate considera din motive de fezabilitate tehnică atunci când:

- calendarul de implementare al unor măsuri de bază/suplimentare este până în 2026, având în vedere perioada necesară pentru atingerea obiectivelor de mediu;
- măsurile de atenuare care fac subiectul finanțării proiectelor propuse pe POIM axa prioritară 4 – *Protecția mediului pentru măsuri de conservare a biodiversității, monitorizarea calității aerului și decontaminare siturilor poluate istoric. OS4.1 Creșterea gradului de protecție și conservare a biodiversității și refacerea ecosistemelor degradate* și pentru care Studiile de Fezabilitate nu au fost finalizate, urmând ca acestea să fie finalizate în termenii de eligibilitate ale Axei 4;
- măsurile de atenuare (categoria de măsuri de retenție naturală a apei) care fac subiectul lucrărilor de apărare împotriva inundațiilor propuse pe POIM AXA 5 OS 5.1 *Reducerea efectelor și a pagubelor asupra populației cauzate de fenomenele naturale asociate principalelor riscuri accentuate de schimbările climatice, în principal de inundații și eroziune costieră* și pentru care nu au fost finalizate Studiile de Fezabilitate;
- măsurile reprezentate de elaborarea studiilor necesare, sunt considerate numai cele care au termen de finalizare (a studiilor) cel târziu 2024, lăsând timpul necesar până în anul 2026 pentru implementarea practică a măsurilor propuse în studii.

Disproporționalitatea costurilor

În procesul de analiza al costurilor disproporționate se analizează în ce proporție **costul total** (de capital și indirect) va fi considerat disproporționat sau cu alte cuvinte care este pragul peste care acest cost devine disproporționat.

Astfel disproporționalitatea este analizată din punct de vedere al Beneficiului (Raport Cost Beneficiu) și al susținerii financiare.

Având în vedere că în această etapă o serie de elemente aferente Analizei Cost Beneficiu, respectiv costurile măsurilor nu pot fi evaluate având în vedere necesitatea finalizării studiilor de fezabilitate, în cadrul Planului de Management actualizat (2021) nu este realizată analiza de disproporționalitate, urmând ca aceasta să fie elaborată în cadrul Planului de Management actualizat 2022-2027.

În cazul excepțiilor de prelungire a termenelor de atingere a obiectivelor de mediu după 2027, conform DCA condițiile naturale nu permit îmbunătățirea adecvata a stării corpului de apă în intervalul de timp 2022-2027 (Art.4.4 .c), atingerea obiectivului de mediu urmând să aibă loc după 2027.

Excepțiile de tipul 4.4.c (condiții naturale) se stabilesc în relație cu măsurile implementate sau parțial implementate după 2026, cu măsurile planificate după 2027, precum și faptul că efectul măsurilor necesare pentru a atinge starea bună (implementate

sau parțial implementate după 2026) se va resimți după 2027, deoarece caracteristicile bazinului hidrografic sau ale corpului de apă sunt de așa natură încât pentru atingerea/refacerea unei stări bune se estimează că va dura o perioadă mai lungă de timp (după 2027).

Câteva exemplificări mai concrete:

- refacerea calității apei poate necesita o perioadă de timp îndelungată datorită remobilizării nutrienților din sedimente;
- refacerea elementelor biologice și recolonizarea habitatelor poate necesita o perioadă de timp îndelungată în cazul măsurilor hidromorfologice; de exemplu - în cazul râurilor, ihtiofauna se reface mai lent, iar în cazul lacurilor – macrofitele;
- timpul necesar proceselor hidromorfologice pentru a recrea gama adecvată de habitate și condiții de substrat în urma măsurilor suplimentare de atenuare a impactului hidromorfologic;
- în ciuda emisiilor reduse semnificative în mediu, mercurul persistă în biota și sedimente. Prin urmare, nivelul de mercur este de așteptat să scadă încet din cauze naturale (imobilizare în biotă și sedimente), fiind posibilă extinderea timpului de atingere al obiectivului după 2027;
- difenileteri bromurații sunt persistente în mediu, slab degradabile și au timp de înjumătățire de viață foarte lung. Aceste substanțe sunt acumulate în biotă și/sau sedimente și eliberate continuu în corpurile de apă. Din cauza acestor proprietăți și condiții, este de așteptat ca nivelul concentrațiilor din aceste matrici să scadă foarte încet, iar standardele de calitate pentru mediu vor fi atinse în decenii, deși prezența difenileteri bromuraților în mediu se datorează activităților antropice¹;
- tehnicile (soluțiile) sunt în curs de dezvoltare/finalizare dar nu sunt încă suficient cunoscute, eficiente ;
- nu există informații privind cauza problemei /presiunea, în consecință soluția nu poate fi identificată;
- un alt exemplu poate fi situația în care există o presiune semnificativă de tipul alterării ale cursului de apă datorată apărării împotriva inundațiilor și sunt identificate măsuri de atenuare necesare, dar care nu fac subiectul propunerilor de proiecte aferente Axei 4 POIM – ecosisteme degradate sau măsuri de retenție naturală a apei din cadrul axei 5 POIM;
- măsurile de bază pentru presiunile de tip aglomerări umane sunt planificate să se realizeze după anul 2027, așa cum au fost stabilite în documentele oficiale (aplicații de finanțare europene aprobate sau în fază avansată de aprobare, Planul accelerat de conformare a Directivei 91/271/CEE privind epurarea apelor uzate urbane – după aprobare).

Prelungirea/extinderea termenului pentru atingerea stării ecologice a corpurilor de apă de suprafață poate depinde de timpul de răspuns la nivelul elementelor de calitate individuale. Prin urmare, prelungirea/extinderea termenului pentru atingerea stării ecologice la nivelul stării ecologice a corpului de apă este determinată de elementul de calitate care răspunde cel mai lent.

Referitor la starea chimică și atingerea obiectivelor de mediu, Directiva 2013/39/UE de modificare a Directivelor 2000/60/CE și 2008/105/CE în ceea ce privește substanțele prioritare din domeniul politicii apei, a revizuit standarde de calitate pentru 7 substanțe prioritare deja existente în listă 2, 5, 15, 20, 22, 23, 28 (Antracen, Difenileteri bromurați,

¹ Conform documentelor elaborate în cadrul Strategiei Comune de Implementare a DCA- WD2017-2-2 - ANNEX - Natural Conditions - Case Studies Compilation of indicative case studies in relation to WFD Article 4(4) exemptions on grounds of natural conditions

Fluoranten, Plumb și compușii săi, Naftalină, Nichel și compușii săi, Hidrocarburi poliaromatice) și a introdus un număr de 12 noi substanțe prioritare (Dicofol, Acid perfluorocetan sulfonic și derivații săi, Chinoxifen, Dioxine și compuși de tip dioxină, Aclonifen, Bifenox, Cibutrin, Cipermetrin, Diclorvos, Hexa bromo ciclo dodecan, Heptaclor și heptaclor epoxid și Terbutrin). Prelungirea termenelor prevăzute la art. 4.4.c al DCA este limitată la alte două actualizări ale planului de management, cu alte cuvinte, până în anul 2033 pentru substanțele existente cu standarde revizuite mai stricte și până în 2039 pentru substanțele prioritare noi, cu excepția cazurilor în care condițiile naturale sunt de așa natură încât obiectivele nu pot fi atinse în această perioadă².

În acest context, extinderea termenului pentru atingerea stării chimice la nivelul corpului de apă este determinată de elementul de calitate (substanța prioritară) care răspunde cel mai lent.

Excepții sub Art 4(5) - obiective de mediu mai puțin severe

Obiectivele de mediu “mai puțin severe” reprezintă cele mai apropiate obiective la care se poate ajunge față de “starea bună”, luându-se în considerare impactul diferitelor tipuri de presiuni, pentru situațiile în care măsurile ce ar trebui luate pentru atingerea stării bune sunt fie nefezabile tehnic sau disproporționate din punct de vedere al costurilor.

Starea ecologică a unui corp de apă este determinată de o serie de elemente de calitate. Dacă, din motive de nefezabilitate tehnică sau costuri disproporționate, un element de calitate nu poate fi restaurat/adus (prin măsuri) la cerințele “stării ecologice bune”, atunci cel mai înalt obiectiv de mediu care poate fi stabilit pentru acel corp de apă va fi cel imediat inferior “stării bune”, reprezentând un “obiectiv de mediu mai puțin sever”.

Un “obiectiv de mediu mai puțin sever” nu poate însemna că :

- a) pentru celelalte elemente de calitate se permite deteriorarea către starea dictată de cel mai afectat element de calitate;
- b) potențialul pentru îmbunătățirea stării celorlalte elemente de calitate poate fi ignorat.

În aplicarea art. 4.5. s-a considerat mai întâi posibilitatea aplicării art. 4.4. În cazul în care măsurile respective nu pot fi fezabile tehnic sau implică costuri disproporționate (având ca orizont de timp 2027), s-a considerat aplicarea art. 4.5. Cu alte cuvinte, aplicarea unui obiectiv de mediu mai puțin sever conform Art 4.5 trebuie utilizată numai în cazurile în care prelungirea termenului limită până în anul 2027 nu va duce în mod clar la atingerea stării bune/ potențialului bun.

Se pot aplica excepții de tipul obiectivelor mai puțin severe (4.5.) pentru situațiile de:

- nefezabilitate tehnică;
- costuri disproporționate.

Excepții sub Art 4.6 – deteriorarea temporară a stării corpurilor de apă

Acest tip de excepție se utilizează după ce “evenimentul” a avut loc, pentru a justifica de ce un obiectiv care a fost stabilit în PMB nu a fost atins în contextul situațiilor menționate mai jos și numai dacă starea corpului de apă a fost afectată de evenimentul respectiv.

Se poate aplica în cazul :

² Conform documentelor elaborate în cadrul Strategiei Comune de Implementare a DCA WD2017-1-9- Clarification on the application of WFD Article 4(4)-time extensions in the 2021 RBMPs and practical considerations regarding the 2027 deadline;

- circumstanțelor determinate de cauze naturale sau de forța majoră, care sunt excepționale sau care nu au putut fi în totalitate prevăzute în mod rezonabil, în mod special inundațiile extreme și secetele prelungite;
- circumstanțelor cauzate de accidente care nu ar putea fi prevăzute în totalitate.

Situația „Seceta prelungită” în sensul articolului 4.6 al Directivei Cadru a Apei se consideră în cazul în care se aplică restricții la debitul ecologic (Q_s) în cadrul Planului de restricții și folosire a apei în perioade deficitare pe bazin/spațiu hidrografic.

De asemenea menționăm că pentru lacurile naturale, având în vedere schimbările climatice, respectiv de secetă prelungită, pot exista situații de deteriorare temporară a stării corpurilor de apă.

Indicator preliminar pentru *seceta prelungită*: deteriorarea temporară a stării corpului de apă (declasarea cu 1 clasă de stare sau mai multe clase) după producerea evenimentului, în situația de secetă prelungită (situația în care se reduce temporar, cu maximum până la 50% a debitului salubru (Q_s) în cazul aplicării *Planurilor de restricții și folosire a apei în perioadele deficitare*).

Reducerea cu maximum până la 50% a debitului ecologic conduce la o deteriorare temporară a stării corpului de apă și implicit a biotei acvatice.

- Inundațiile extreme sunt inundații cu probabilitate mică sau medie de producere. Aceste inundații se produc în intervalul o dată la 1000 de ani (debite maxime cu probabilitate de depășire 0,1%)

Pragurile de la care poate fi considerată posibilă aplicarea Art 4.6 având în vedere producerea inundațiilor pot fi asociate debitelor de calcul, astfel 1% zone rurale, 0,2% sau 0,5% pentru zonele urbane în funcție de gradul de dezvoltare)

- Accidentul (în sensul articolului 4.6 al Directivei Cadru a Apei/ articolului 2⁵ al Legii Apelor) este evenimentul fortuit, imprevizibil, care întrerupe o situație normală, care nu poate fi anticipat în mod rezonabil. Accidentele la construcții hidrotehnice (cedările de baraje sau diguri) sunt asimilate cazurilor fortuite.

În contextul Legii apelor și la articolul 76^{3*}) alineat 5 litera d) se precizează că unul din parametrii ce indică potențialele efecte negative asociate inundațiilor îl constituie instalațiile care pot produce poluare accidentală în cazul inundațiilor. Aceste instalații sunt utilizate în activități industriale pentru care este obligatorie obținerea autorizației integrate de mediu și sunt stipulate în anexa 1 a Legii 278/2013.

Articolul 4.7 – se poate aplica pentru două tipuri de situații și anume:

- ne-atingerea stării bune a apelor subterane, a stării ecologice bune a apelor de suprafață sau acolo unde este cazul a potențialului ecologic bun;
- deteriorarea stării corpului de apă de suprafață sau subterană

ca rezultat al:

- noilor modificări caracteristicilor fizice ale unui corp de apă de suprafață;
- noilor modificări ale nivelului apei corpurilor de apă subterană

sau

- deteriorarea stării corpului de apă de suprafață de la “starea foarte bună” la “starea bună” ca rezultat al noilor activități umane de dezvoltare durabilă.

Precizăm că în conformitate cu legislația națională, analiza aplicabilității excepțiilor sub art. 4.7 și aplicarea excepțiilor sub art. 4.7 al DCA se realizează în cadrul *Studiului de evaluare a impactului asupra corpurilor de apă (SEICA)*, al cărui conținut a fost stabilit prin Ordinul Ministrului Apelor și Pădurilor nr. 828/2019.

Astfel procedura de evaluare a impactului asupra mediului (ca rezultat al transunerii Directivei EIA prin Legea nr. 292/2018 privind evaluarea impactului anumitor proiecte publice și private asupra mediului și H.G. nr. 878/2005 privind accesul publicului la informația privind mediul, cu modificările și completările ulterioare), transpusă pentru proiectele care se construiesc pe ape sau care au legătură cu apele, conform prevederilor Legii apelor nr. 107/1996, cu modificările și completările ulterioare, se derulează coordonat cu procedura de emitere a avizului de gospodărire a apelor care include și etapa de evaluare a impactului asupra corpurilor de apă.

Conținutul cadrului al Studiului de Impact asupra corpurilor de apă a fost elaborat având în vedere prevederile *Ghidului nr. 36 privind Aplicarea excepțiilor în contextul Art. 4.7 al DCA (elaborat în cadrul Strategiei Comune de Implementare a DCA), au fost abordate, evaluarea aplicabilității excepțiilor sub articolul 4.7, precum și a aplicării excepțiilor în conformitate cu articolul 4.7.*

De menționat faptul că, în cadrul conținutului cadru al studiului de impact asupra corpurilor de apă, o etapă importantă în contextul protecției și nedeteriorării stării corpurilor de apă (pentru corpurile de apă cu risc de deteriorare a stării), o reprezintă identificarea și stabilirea de măsuri suplimentare practice/realizabile de atenuare/reducere a impactului, inclusiv a impactului cumulat (funcție de caz).

În situația în care respectivul proiect sau cumulat cu proiectele autorizate/în curs de autorizare/avizate/în curs de avizare/planificate conduce/conduc la deteriorarea stării corpului de apă, rezultată în urma Studiului de Impact asupra corpurilor de apă, se aplică cerințele de conformare cu prevederile Articolului 4.7 al DCA, transpus în Legea Apelor prin Articolul 2.7. Aplicarea Art. 4.7 face în acest caz parte din Studiul de Impact asupra corpurilor de apă.

Deteriorarea/ riscul de deteriorare a stării ecologice a corpurilor de apă în relație cu proiectele noi de infrastructură este permisă numai cu respectarea prevederilor Art. 4.7 al Directivei Cadru Apă:

- a) sunt luate toate măsurile realizabile pentru reducerea impactului negativ/advers asupra stării corpurilor de apă;
- b) motivele acestor modificări sau alterări sunt prezentate și explicate în mod specific în PMB, conform art. 13 al DCA, iar obiectivele sunt revizuite la fiecare 6 ani;
- c) motivele acestor modificări sau alterări sunt de interes public deosebit și/sau beneficiile aduse mediului sau societății prin atingerea obiectivului de “stare bună” sunt depășite de beneficiile noilor modificări sau alterări, aduse sănătății umane, menținerii siguranței populației sau dezvoltării durabile;
- d) obiectivele benefice aduse de acele modificări sau alterări ale corpurilor de apă, din motive tehnice sau din cauza costurilor disproporționate nu pot fi atinse prin alte mijloace, care sunt o opțiune semnificativ mai bună din punct de vedere al mediului.

Precizăm că deteriorarea stării (ecologice) a corpurilor de apă se analizează la nivel de element de calitate al stării, cu aplicarea principiului “celei mai defavorabile situații/ one out-all out”, având în vedere prevederile din Anexa V a DCA. Se reiterează mențiunea că în estimarea deteriorării/riscului de deteriorare a stării ecologice, impactul potențial cumulat al viitoarelor proiecte de infrastructură (cât și a celor existente) este luat în considerare.

Astfel, concluzionând, ***numai în urma finalizării SEICA un proiect de investiții poate fi supus aplicării excepțiilor de tip Art.4.7.***

În cadrul proiectului Planului de Management actualizat 2021, proiectele care fac subiectul elaborării SEICA sunt:

- proiectele integrate majore de apărare împotriva inundațiilor
- proiectele privind asigurarea condițiilor de transport rutier, feroviar
- proiectele de amenajări hidroenergetice
- proiectul Îmbunătățirea condițiilor de navigație pe sectorul comun Româno-Bulgar al Dunării (*FAST DANUBE*).

Precizăm că evidențierea acestor proiecte precum și a realizării SEICA se regăsește în cadrul *cap.3.4.4. Viitoare proiecte potențiale de infrastructura*.

Anexa 10.2 - Corpuri de apă cu excepții din sh Siret**Fisa generala - Corpuri de apa cu exceptii de prelungire a termenelor – Art. 4.4.**

S.h.	Siret
Corpuri de apă	1.Lac Rogojesti 2.Lac Bucecea 3.Racatau 4.Racatau
Tipologia și codul corpurilor de apă	1.ROLA05 / ROLW12-1_B1 2.ROLA04 / ROLW12-1_B3 3.ROLA02 / ROLW12-1-58_B2 4.ROLA02 / ROLW12-1-58_B4
Zona protejată	1.SPA OUG 57/2007 2.SPA OUG 57/2007/ captări pt potabilizare 3. 4.
Presiune semnificativă	2.2 Difuză - agricultură difuz
Potențialul ecologic	moderat
Obiectivul de mediu și termenul de atingere al obiectivului de mediu perioada de timp	POTENȚIAL ECOLOGIC BUN - până în anul 2027
Tip excepție	Art. 4.4 al DCA
Sub –tip excepție	Fezabilitate tehnică
Măsuri care conduc progresiv corpul de apă la atingerea obiectivului de mediu	Măsuri pentru agricultură: <ul style="list-style-type: none">○ Măsuri de bază pentru asigurarea conformării cu cerințele Directivei 91/676/CEE privind protecția apelor împotriva poluării cu nitrați proveniți din surse agricole.○ Elaborarea Planurilor Locale de Acțiune○ Stocarea gunoiiului de grajd în facilități de stocare individuală;○ Crearea de benzi tampon (fâșii de protecție);○ Realizarea de sesiuni de instruire la nivel de comună;○ Realizarea studii OSPA, planuri fertilizare, aplicare fertilizant, analize fertilizant
Termenul de implementare al măsurii	Măsurile se implementează în perioada 2021-2026, respectiv: - măsuri de bază agricultura - 2026
Stare chimică	bună

Fisa generala - Corpuri de apa cu exceptii de prelungire a termenelor – Art. 4.4.c

s.h.	Siret
Corpul de apă	Moldova (cf Sadova - cf Suha)
Tipologia și codul corpului de apă	RO01 / RORW12-1-40_B2
Zona protejată	SCI / OUG. 57/2007 ZONE DE PROTECȚIE PT. SPECIILE ACVATICE / HG 202/2002
Presiune semnificativă	1.1 Punctiforme- Ape uzate urbane
stare ecologică	moderată
Obiectivul de mediu și termenul de atingere al obiectivului de mediu	STARE ECOLOGICĂ BUNĂ După anul 2027
Tip excepție	Article4(4).C
Sub –tip excepție	Condiții naturale Acest tip de excepție se datorează planificării implementării după anul 2026 a măsurilor de bază pentru conformarea cu cerințele Directivei 91/271/CEE privind epurarea apelor uzate urbane pentru aglomerările umane mai mari de 2000 I.e.
Măsuri care conduc progresiv corpul de apă la atingerea obiectivului de mediu	Măsuri de bază pentru asigurarea conformării cu cerințele Directivei 91/271/CEE privind epurarea apelor uzate urbane. Se aplică pentru 2 aglomerări umane: Frasin și Vama (aglomerări între 2000 și 1000 I.e)
Termenul de implementare al măsurii	După anul 2026, respectiv Frasin și Vama 2030
Stare chimică	Bună

Fisa generala - Corpuri de apa cu exceptii de prelungire a termenelor – Art.4.4 și 4.4.c

s.h.	Siret
Corpul de apă	1.Siret (ac Rogojesti - ac Bucecea) 2.Voitinel (Pietroasa) 3.Solca + Saca 4.Humor 5.Slanic
Tipologia și codul corpului de apă	1.RO05 / RORW12-1_B2 2.RO04 / RORW12-1-17-16_B1 3.RO01CAPM / RORW12-1-17-24_B1 4.RO01 / RORW12-1-40-27_B1 5.RO01 / RORW12-1-69-27-1_B1
Zona protejată	1.SCI/SPA OUG 57/2007 2. SCI/OUG 57/2007 3. captări pt potabilizare/ ZONE DE PROTECȚIE PT. SPECIILE ACVATICE / HG 202/2002 4. ZONE DE PROTECȚIE PT. SPECIILE ACVATICE / HG 202/2002 5. SCI/OUG 57/2007/ captări pt potabilizare/ ZONE DE PROTECȚIE PT. SPECIILE ACVATICE / HG 202/2002
Presiune semnificativă	2.2 Difuză - agricultură difuz 1.1 Punctiforme - Ape uzate urbane
stare ecologică/potențial ecologic	Moderată/moderat
Obiectivul de mediu și termenul de atingere al obiectivului de mediu	STARE ECOLOGICĂ BUNĂ/POTENȚIALUL ECOLOGIC BUN După anul 2027
Tip excepție	Art. 4.4 al DCA Art. 4.4.c al DCA
Sub –tip excepție	Fezabilitate tehnică Condiții naturale Acest tip de excepție se datorează planificării implementării după anul 2026 a măsurilor de bază pentru conformarea cu cerințele Directivei 91/271/CEE privind epurarea apelor uzate urbane pentru aglomerările umane mai mari de 2000 l.e.
Măsuri care conduc progresiv corpul de apă la atingerea obiectivului de mediu	Măsuri pentru agricultură: <ul style="list-style-type: none"> ○ Măsuri de bază pentru asigurarea conformării cu cerințele Directivei 91/676/CEE privind protecția apelor împotriva poluării cu nitrați proveniți din surse agricole. ○ Elaborarea Planurilor Locale de

	<p>Acțiune</p> <ul style="list-style-type: none"> ○ Stocarea gunoiului de grajd în facilități de stocare individuală; ○ Crearea de benzi tampon (fâșii de protecție); ○ Realizarea de sesiuni de instruire la nivel de comună; ○ Realizarea studii OSPA, planuri fertilizare, aplicare fertilizant, analize fertilizant <p>Măsuri de bază pentru asigurarea conformării cu cerințele Directivei 91/271/CEE privind epurarea apelor uzate urbane. Se aplică pentru aglomerările umane: Zvoriștea, Voitinel, Solca, Arbore, M-rea Humorului, Slănic Moldova.</p>
Termenul de implementare al măsurii	<p>Măsuri de bază pentru agricultură 2021-2026</p> <p>Măsuri de bază pentru aglomerări umane 2021-2026 și după 2027</p>
Stare chimică	Bună

Fisa generala - Corpuri de apa cu exceptii de prelungire a termenelor -Art. 4.4 și Art.4.4.c

S.h.	Siret
Corpul de apă	Suceava (Mihoveni)
Tipologia și codul corpului de apă	RO05CAPM / RORW12-1-17_B2
Zona protejată	SCI / OUG. 57/2007; ZONE DE PROTECȚIE PT. SPECIILE ACVATICE / HG 202/2002; captări pt potabilizare
Presiune semnificativă	1.1 Punctiforme - Ape uzate urbane 2.6 Difuză- Dezvoltare urbană 2.2 Difuză - agricultură difuz 4.1.1 Alterări fizice ale canalului/patul albiei/zona ripariene – protecție împotriva inundațiilor 8 necunoscut
Potențial ecologic	moderat
Obiectivul de mediu și termenul de atingere al obiectivului de mediu	Potențial ecologic BUN După anul 2027
Tip excepție	Art. 4.4 al DCA Art. 4.4.c al DCA
Sub –tip excepție	Fezabilitate tehnică Condiții naturale Acest tip de excepție se datorează planificării implementării după anul 2026 a măsurilor de bază pentru conformarea cu cerințele Directivei 91/271/CEE privind epurarea apelor uzate urbane pentru aglomerările umane mai mari de 2000 l.e., precum și măsurilor suplimentare cu termen de implementare după anul 2026.
Măsuri care conduc progresiv corpul de apă la atingerea obiectivului de mediu	Măsuri pentru agricultură: <ul style="list-style-type: none"> ○ Măsuri de bază pentru asigurarea conformării cu cerințele Directivei 91/676/CEE privind protecția apelor împotriva poluării cu nitrați proveniți din surse agricole. ○ Elaborarea Planurilor Locale de Acțiune ○ Stocarea gunoii de grajd în facilități de stocare individuală; ○ Crearea de benzi tampon (fâșii de protecție); ○ Realizarea de sesiuni de instruire la nivel de comună; ○ Realizarea studii OSPA, planuri fertilizare, aplicare fertilizant, analize fertilizant

	<p>- Măsuri de bază pentru asigurarea conformării cu cerințele Directivei 91/271/CEE privind epurarea apelor uzate urbane</p> <ul style="list-style-type: none"> o Construire / modernizare stații de epurare mecano-biologice în 10 aglomerări (Dornesti 4110 I.e; Timișești 3494 I.e; Vicovu de Sus 11062 I.e; Milișăuți 5097 I.e; Straja 6115 I.e; Vicovu de Jos 9984 I.e; Frătăuții Noi 6081 I.e; Mihoveni 2152 I.e; Frătăuții Vechi 7795 I.e; Pătrăuți 4824 I.e). <p>Măsuri suplimentare HIMO Managementul riscului la inundații în bazinul râului Suceava</p>
Termenul de implementare al măsurii	<p>Măsuri de bază pentru agricultură 2021-2026 Măsuri de bază pentru aglomerări umane 2021-2026 și după 2027 Măsuri suplimentare HIMO 2021-2026</p>
Stare chimică	Nu atinge starea chimică bună
Obiectivul de mediu și termenul de atingere al obiectivului de mediu	Stare chimică bună după 2027
Tip excepție	Art. 4.4.c al DCA
Sub –tip excepție	Condiții naturale
Măsuri pentru atingerea obiectivului de mediu	Analiza tendințelor pe termen lung, conform art. 8(a), alin.(6) al DCA, prin creșterea frecvenței de monitorizare a sedimentelor/și a biotei, pentru substanțele ce au înregistrat depășiri ale SCM în biotă și care fac parte din grupa celor menționate în art. 8(a), alin. 1(a) din DCA.
Termenul de implementare al măsurii	2021-2026

s.h.	Siret
Corpul de apă	<ol style="list-style-type: none"> 1. Pozen (Satu Mare) 2. Conteasca + Calugarul 3. Stolniceni 4. Ozana (Boboiesti) 5. Umbrari 6. Nechit + afluenti 7. Trotus (izvor - cf Valea Rece) 8. Trotus (cf Urmenis - cf Tazlau) 9. Casin 10. Oreavu 11. Zabala + afluenti 12. Cotatcu 13. Slimnic
Tipologia și codul corpului de apă	<ol style="list-style-type: none"> 1. RORO01CAPM / RORW12-1-17-21_B1 2. RO04 / RORW12-1-26_B1 3. RO04 / RORW12-1-27_B1 4. RO01 / RORW12-1-40-41_B1 5. RO04 / RORW12-1-40-45_B1 6. RO01 / RORW12-1-53-62_B1 7. RO01 / RORW12-1-69_B1 8. RO02 / RORW12-1-69_B3 9. RO01 / RORW12-1-69-32_B1 10. RO19 / RORW12-1-79-19-5_B1 11. RO01 / RORW12-1-79-9_B1 12. RO06 / RORW12-1-80-9_B1 13. RO19 / RORW12-1-80-9-3_B1
Zona protejată	<ol style="list-style-type: none"> 1. SCI / OUG 57/2007 2. 3. 4. SCI, SPA, OUG. 57/2007, captări pt potabilizare 5. SCI / OUG 57/2007 6. SPA / OUG 57/2007 7. SCI OUG. 57/2007, ZONE DE PROTECȚIE PT. SPECIILE ACVATICE 8. ZONE DE PROTECȚIE PT. SPECIILE ACVATICE 9. 10. SPA / OUG 57/2007 11. SCI, SPA, OUG. 57/2007, ZONE DE PROTECȚIE PT. SPECIILE ACVATICE 12. SPA / OUG 57/2007 13. SPA / OUG 57/2007
Presiune semnificativă	<ol style="list-style-type: none"> 2.2 Difuză - agricultură difuz 2.6 Difuză- Dezvoltare urbană 4.1.1 Alterări fizice ale canalului/patul albiei/zone ripariene – protecție împotriva

	inundațiilor - RORW12-1-17-21_B1
stare ecologică / potențial ecologic	Moderată / moderat
Obiectivul de mediu și termenul de atingere al obiectivului de mediu	STARE ECOLOGICĂ BUNĂ / POTENȚIAL ECOLOGIC BUN După anul 2027
Tip excepție	Art. 4.4 al DCA Art. 4.4.c al DCA
Sub –tip excepție	Fezabilitate tehnică Condiții naturale Acest tip de excepție se datorează planificării implementării după anul 2026 a măsurilor de bază pentru conformarea cu cerințele Directivei 91/271/CEE privind epurarea apelor uzate urbane pentru aglomerările umane mai mari de 2000 I.e.
Măsuri care conduc progresiv corpul de apă la atingerea obiectivului de mediu	<p>Măsuri de bază pentru agricultură:</p> <ul style="list-style-type: none"> ○ Măsuri de bază pentru asigurarea conformării cu cerințele Directivei 91/676/CEE privind protecția apelor împotriva poluării cu nitrați proveniți din surse agricole. ○ Elaborarea Planurilor Locale de Acțiune ○ Stocarea gunoiului de grajd în facilități de stocare individuală; ○ Crearea de benzi tampon (fâșii de protecție); ○ Realizarea de sesiuni de instruire la nivel de comună; <p>Realizarea studii OSPA, planuri fertilizare, aplicare fertilizant, analize fertilizant</p> <p>Măsuri de bază pentru aglomerări umane:</p> <ul style="list-style-type: none"> - Construire / extindere stație de epurare aglomerări: Horodnic, Tătăruși, Vânători, Pipirig, Țibucani, Borlești, Lunca de Sus, Comănești, Tg Ocna, Tg Trotuș, Cașin, M-rea Cașin, Bălești, Sihlea - Măsuri de control și autorizare a surselor de poluare difuze (IAS) – aglomerări < 2000 I.e: Poiana Cristei, Nereju, Bordești, Slobozia Bradului, Tâmboești. <p>Măsuri suplimentare agricultură Construcția platformă comunală de depozitare și managementul gunoiului de grajd în comuna Horodnicul de Sus (RORW12-1-17-21_B1)</p>

	Măsuri suplimentare HIMO Managementul riscului la inundații în bazinul râului Suceava - RORW12-1-17-21_B1
Termenul de implementare al măsurii	Măsuri de bază pentru agricultură 2021-2026 Măsuri suplimentare agricultură 2021-2026 Măsuri de bază pentru aglomerări umane 2021-2026 și după 2027 Măsuri suplimentare HIMO 2021-2026
Stare chimică	bună

Fisa generala - Corpuri de apa cu exceptii de prelungire a termenelor – Art. 4.4.

S.h.	Siret
Corpuri de apă	1.Calnes (Bahna) + Verdele 2.Sucevita + afluenti
Tipologia și codul corpurilor de apă	1.RO04CAPM / RORW12-1-53-63_B1 2.RO01 / RORW12-1-17-22_B1
Zona protejată	1. SCI / OUG. 57/2007 2. ZONE DE PROTECȚIE PT. SPECIILE ACVATICE / HG 202/2002
Presiune semnificativă	2.2 Difuză - agricultură difuz 2.6 Difuză- Dezvoltare urbană
Starea ecologică/potențialul ecologic	Moderată/moderat
Obiectivul de mediu și termenul de atingere al obiectivului de mediu perioada de timp	STAREA ECOLOGICĂ BUNA/POTENȚIAL ECOLOGIC BUN - până în anul 2027
Tip excepție	Art. 4.4 al DCA
Sub –tip excepție	Fezabilitate tehnică
Măsuri care conduc progresiv corpul de apă la atingerea obiectivului de mediu	Măsuri pentru aglomerări umane: <ul style="list-style-type: none"> ○ Măsuri de bază pentru asigurarea conformării ce cerințele Directivei 91/271/CEE privind epurarea apelor uzate urbane pentru o aglomerare mai mare de 2000 l.e. (Dochia, Marginea); Măsuri pentru agricultură: <ul style="list-style-type: none"> ○ Măsuri de bază pentru asigurarea conformării cu cerințele Directivei 91/676/CEE privind protecția apelor împotriva poluării cu nitrați proveniți din surse agricole. ○ Elaborarea Planurilor Locale de Acțiune ○ Stocarea gunoiiului de grajd în facilități de stocare individuală; ○ Crearea de benzi tampon (fâșii de protecție); ○ Realizarea de sesiuni de instruire la nivel de comună; ○ Realizarea studii OSPA, planuri fertilizare, aplicare fertilizant, analize fertilizant
Termenul de implementare al măsurii	Măsurile se implementează în perioada 2021-2026, respectiv: - aglomerări umane: Dochia – 2026; Marginea 2023 - măsuri de bază agricultura - 2026
Stare chimică	Bună

Fisa generala - Corpuri de apa cu exceptii de prelungire a termenelor – Art. 4.4.

s.h.	Siret
Corpul de apă	Moldovita + afluenti
Tipologia și codul corpului de apă	RO01 / RORW12-1-40-20_B1
Zona protejată	SCI, SPA; OUG 57/2007 ZONE DE PROTECȚIE PT. SPECIILE ACVATICE / HG 202/2002
Presiune semnificativă	2.6 Difuza- Dezvoltare urbană
stare ecologică	moderată
Obiectivul de mediu și termenul de atingere al obiectivului de mediu	STARE ECOLOGICĂ BUNĂ până în anul 2027
Tip excepție	Art. 4.4 al DCA
Sub –tip excepție	Fezabilitate tehnică.
Măsuri care conduc progresiv corpul de apă la atingerea obiectivului de mediu	Măsuri de bază pentru aglomerări umane: - Construire / extindere stație de epurare în 3 aglomerări – Frumosu - 7819 l.e; Moldovița 3506 l.e; Vatra Moldoviței 2552 l.e
Termenul de implementare al măsurii	2026
Stare chimică	bună

Fisa generala - Corpuri de apa cu exceptii de prelungire a termenelor – Art. 4.4.

S.h.	Siret
Corpul de apă	Ozana (Dumbrava)
Tipologia și codul corpului de apă	RO01CAPM / RORW12-1-40-41_B2
Zona protejată	Zone de protecție pt.habitate și specii / Oug 57/2007
potențialul ecologic	moderat
Obiectivul de mediu și termenul de atingere al obiectivului de mediu perioada de timp	POTENȚIAL ECOLOGIC BUN - până în anul 2027
Presiune semnificativă	2.2 Difuză - agricultură difuz 1.1 Punctiforme- Ape uzate urbane
Tip excepție	Art. 4.4 al DCA
Sub –tip excepție	Fezabilitate tehnică
Măsuri care conduc progresiv corpul de apă la atingerea obiectivului de mediu	<p>Măsuri pentru aglomerări umane:</p> <ul style="list-style-type: none"> ○ Măsuri de bază pentru asigurarea conformării ce cerințele Directivei 91/271/CEE privind epurarea apelor uzate urbane într-o aglomerare mai mare de 10.000 l.e. (Târgu Neamț); <p>Măsuri pentru agricultură:</p> <ul style="list-style-type: none"> ○ Măsuri de bază pentru asigurarea conformării cu cerințele Directivei 91/676/CEE privind protecția apelor împotriva poluării cu nitrați proveniți din surse agricole. ○ Elaborarea Planurilor Locale de Acțiune ○ Stocarea gunoiului de grajd în facilități de stocare individuală; ○ Crearea de benzi tampon (fașii de protecție); ○ Realizarea de sesiuni de instruire la nivel de comună; ○ Realizarea studii OSPA, planuri fertilizare, aplicare fertilizant, analize fertilizant <p>Măsuri suplimentare pentru agricultură în vederea atingerii obiectivelor de mediu ale corpului de apă, de tipul:</p> <ul style="list-style-type: none"> ○ Construirea de platforme comunale de depozitare și managementul gunoiului de grajd în UAT-uri (în comuna Timișești)
Termenul de implementare al măsurii	Măsurile se implementează în perioada 2021-2026, respectiv: -aglomerări umane: Târgu Neamț (2023) -măsuri de bază agricultura 2026 -măsuri suplimentare agricultură – construire platforma comunala – Timișești - 2022
Stare chimică	bună

Fisa generala - Corpuri de apa cu exceptii de prelungire a termenelor – Art. 4.4.

S.h.	Siret
Corpuri de apă	<ol style="list-style-type: none"> 1. Siret (granita - lac Rogojesti) 2. Canal Siret – Baragan 3. Mitoc 4. Podul Vatafului 5. Falcau + Cimbrinarul 6. Leucusesti 7. Platonita 8. Valea Poienii 9. Bradatel 10. Targul 11. Paraul lui Eftimie 12. Badilita 13. Sohodol 14. Voronet 15. Trebes 16. Urmenis 17. Valcele 18. Galian 19. Bogdana 20. Soimul 21. Argintul 22. Cires
Tipologia și codul corpurilor de apă	<ol style="list-style-type: none"> 1. RO05 / RORW12-1_B0 2. RO11*CAA / ROA2 3. RO04 / RORW12-1-17-30A_B1 4. RO04 / RORW12-1-17-30B_B1 5. RO01 / RORW12-1-17-9_B1 6. RO04 / RORW12-1-21-10_B1 7. RO04 / RORW12-1-21-12_B1 8. RO04 / RORW12-1-21-13_B1 9. RO04 / RORW12-1-21-5_B1 10. RO04 / RORW12-1-21-8_B1 11. RO04 / RORW12-1-21-9_B1 12. RO18 / RORW12-1-27-1_B1 13. RO04 / RORW12-1-30_B1 14. RO01 / RORW12-1-40-26_B1 15. RO04 / RORW12-1-53-72_B1 16. RO01 / RORW12-1-69-20_B1 17. RO02 / RORW12-1-69-26_B1 18. RO18 / RORW12-1-69-28_B1 19. RO01 / RORW12-1-69-37_B1 20. RO19 / RORW12-1-79-15_B1 21. RO19 / RORW12-1-79-19-6_B1 22. RO18 / RORW12-1-80-9-1_B1

Zona protejată	1.SPA/ OUG. 57/2007 2.SCI/SPA/OUG. 57/2007 3. 4.SCI/ OUG. 57/2007 5. 6. 7. 8. 9. SCI/SPA/OUG. 57/2007 10. 11. 12. 13. 14. 15. 16. 17. 18. 19. 20. 21.SPA/ OUG. 57/2007 22.
Starea / potențialul ecologic	Moderată/moderat
Presiune semnificativă	2.2 Difuză - agricultură difuz
Obiectivul de mediu și termenul de atingere al obiectivului de mediu perioada de timp	STAREA ECOLOGICĂ BUNA / POTENȚIAL ECOLOGIC BUN - până în anul 2027
Tip excepție	Art. 4.4 al DCA
Sub –tip excepție	Fezabilitate tehnică
Măsuri care conduc progresiv corpul de apă la atingerea obiectivului de mediu	Măsuri pentru agricultură: <ul style="list-style-type: none"> ○ Măsuri de bază pentru asigurarea conformării cu cerințele Directivei 91/676/CEE privind protecția apelor împotriva poluării cu nitrați proveniți din surse agricole. ○ Elaborarea Planurilor Locale de Acțiune ○ Stocarea gunoiului de grajd în facilități de stocare individuală; ○ Crearea de benzi tampon (fâșii de protecție); ○ Realizarea de sesiuni de instruire la nivel de comună; ○ Realizarea studii OSPA, planuri fertilizare, aplicare fertilizant, analize fertilizant
Termenul de implementare al măsurii	Măsurile se implementează în perioada 2021-2026, respectiv: - măsuri de bază agricultura - 2026
Stare chimică	bună

Fisa generala - Corpuri de apa cu exceptii de prelungire a termenelorși Art.4.4.c

s.h.	Siret
Corpul de apă	1. Bistrita (izv - cf Neagra) 2. Suceava (izv - cf Paraul Ascuns) + afluenti 3. Bistrita (cf Neagra - ac Izvorul Muntelui) 4. Bistricioara (Capu Corbului, Bistricioara)
Tipologia și codul corpului de apă	1. RO01 / RORW12-1-53_B1 2. RO01 / RORW12-1-17_B1 3. RO02 / RORW12-1-53_B2 4. RO03 / RORW12-1-53-40_B2
Zona protejată	1. SCI, SPA, OUG. 57/2007 ZONE DE PROTECȚIE PT. SPECIILE ACVATICE / HG 202/2002, captări pt potabilizare 2. SPA OUG. 57/2007 ZONE DE PROTECȚIE PT. SPECIILE ACVATICE / HG 202/2002 3. SCI OUG. 57/2007 ZONE DE PROTECȚIE PT. SPECIILE ACVATICE / HG 202/2002 4. SPA OUG. 57/2007 ZONE DE PROTECȚIE PT. SPECIILE ACVATICE / HG 202/2002
Presiune semnificativă	1.1 Punctiforme - Ape uzate urbane 2.6 Difuză- Dezvoltare urbană
stare ecologică	moderată
Obiectivul de mediu și termenul de atingere al obiectivului de mediu	STARE ECOLOGICĂ BUNĂ După anul 2027
Tip excepție	Article4(4).C
Sub –tip excepție	Condiții naturale Acest tip de excepție se datorează planificării implementării după anul 2026 a măsurilor de bază pentru conformarea cu cerințele Directivei 91/271/CEE privind epurarea apelor uzate urbane pentru aglomerările umane mai mari de 2000 l.e., precum și măsurilor suplimentare cu termen de implementare după anul 2026.
Măsuri care conduc progresiv corpul de apă la atingerea obiectivului de mediu	Măsuri de bază pentru aglomerări umane: - Măsuri de control și autorizare a surselor de poluare difuze (IAS) – aglomerări – Cârlibaba, Iedu, Țibău, Mestecăniș, Poiana Stampei, Căsoi, Dornișoara, Izvoru Sucevei, Ulma, Dorna Arini, Satu Mare, Corbu - Construire / extindere stație de epurare în aglomerările – Dorna Candrenilor, Rădăuți, Crucea.

	<p>Măsuri suplimentare</p> <p>Construire rețea de canalizare și stație de epurare în aglomerări < 2000 I.e Iacobeni, Brodina, Crucea.</p> <p>Construire / extindere stație de epurare cu treaptă terțiară pt. aglomerări între 2000 și 10000 I.e: Tulgheș și Grințieș</p>
Termenul de implementare al măsurii	După anul 2027
Stare chimică	Bună

Fisa generala - Corpuri de apa cu exceptii de prelungire a termenelor – Art. 4.4.c

S.h.	Siret
Corpul de apă	1.Moldova (cf Vier - cf Siret); 2.Bistrita (baraj Batca Doamnei - ac Racova); 3.Trotus (cf Tazlau - cf Siret)
Tipologia și codul corpului de apă	1.RO05 / RORW12-1-40_B4; 2. RO05 / RORW12-1-53_B6; 3. RO10 / RORW12-1-69_B4
Zona protejată	1.SCI, SPA OUG 57/2007 2. SPA OUG 57/2007, ZONE DE PROTECȚIE PT. SPECIILE ACVATICE / HG 202/2002 3. SCI, SPA OUG 57/2007
Presiune semnificativă	8 Necunoscut
Starea ecologică	bună
Stare chimică	Nu atinge starea chimică bună
Obiectivul de mediu și termenul de atingere al obiectivului de mediu	Stare chimică bună: - după 2027
Tip excepție	Art. 4.4.c al DCA
Sub –tip excepție	Condiții naturale
Măsuri pentru atingerea obiectivului de mediu	Analiza tendințelor pe termen lung, conform art. 8(a), alin.(6) al DCA, prin creșterea frecvenței de monitorizare a sedimentelor/și a biotei, pentru substanțele ce au înregistrat depășiri ale SCM în biotă și care fac parte din grupa celor menționate în art. 8(a), alin. 1(a) din DCA.
Termenul de implementare al măsurii	2021-2026

Fisa generala - Corpuri de apa cu exceptii de prelungire a termenelor – Art. 4.4.c

s.h.	Siret
Corpul de apă	1. Bistrita (baraj Izv Muntelui - ac Pangarati 2. Trotus (cf Valea Rece - cf Urmenis) 3. Ciobanus (Ciobanus) 4. Uz (izv Poiana Uzului +afl)
Tipologia și codul corpului de apă	1.RO05 / RORW12-1-53_B4 2. RO02 / RORW12-1-69_B2 3. RO01 / RORW12-1-69-17_B1 4. RO01CAPM / RORW12-1-69-22_B1
Zona protejată	1. ZONE DE PROTECȚIE PT. SPECIILE ACVATICE / HG 202/2002 2. SCI / OUG 57/2007, ZONE DE PROTECȚIE PT. SPECIILE ACVATICE / HG 202/2002 3. SCI / OUG 57/2007, ZONE DE PROTECȚIE PT. SPECIILE ACVATICE / HG 202/2002, captări pt potabilizare 4. SCI / SPA / OUG 57/2007, ZONE DE PROTECȚIE PT. SPECIILE ACVATICE / HG 202/2002
Presiune semnificativă	2.6 Difuză- Dezvoltare urbană
stare ecologică / potențial ecologic	Moderată / moderat
Obiectivul de mediu și termenul de atingere al obiectivului de mediu	STARE ECOLOGICĂ BUNĂ / POTENȚIALUL ECOLOGIC BUN După anul 2027
Tip excepție	Article4(4).C
Sub –tip excepție	Condiții naturale Acest tip de excepție se datorează planificării implementării după anul 2026 a măsurilor de bază pentru conformarea cu cerințele Directivei 91/271/CEE privind epurarea apelor uzate urbane pentru aglomerările umane mai mari de 2000 I.e.
Măsurile care conduc progresiv corpul de apă la atingerea obiectivului de mediu	Măsurile de bază pentru aglomerări umane: - Construire / extindere stație de epurare aglomerare: Ghimeș-Făget, Palanca, Pângărați, Poiana Teiului, Tarcău, Erghesec. - Măsurile de control și autorizare a surselor de poluare difuze (IAS) – aglomerări < 2000 I.e: Galu, Dreptu, Pârâu Fagului, Ciobănuș.
Termenul de implementare al măsurii	După 2027
Stare chimică	bună

Fisa generala - Corpuri de apa cu exceptii de prelungire a termenelor – Art. 4.4 și Art.4.4.c

s.h.	Siret
Corpul de apă	<ol style="list-style-type: none"> 1. Siret (baraj Bucecea - cf Moldova) 2. Siret (cf Moldova - ac Galbeni) 3. Siret (baraj Beresti - ac Calimanesti) 4. Moldova (cf Suha - cf Vier) 5. Valea Neagra 6. Neagra (Gura Negrii) 7. Boulet (Mitocu Balan) + Cracau 8. Râmna (Rășcuța, Jiliște)
Tipologia și codul corpului de apă	<ol style="list-style-type: none"> 1. RO05CAPM / RORW12-1_B4 2. RO10 / RORW12-1_B5 3. RO10 / RORW12-1_B7 4. RO05CAPM / RORW12-1-40_B3 5. RO04 / RORW12-1-42_B1 6. RO01 / RORW12-1-53-17_B1 7. RO01 / RORW12-1-53-60_B1 8. RO01 / RORW12-1-79-19_B1
Zona protejată	<ol style="list-style-type: none"> 1. SCI, SPA, OUG. 57/2007 2. SCI, SPA, OUG. 57/2007 3. SCI, SPA, OUG. 57/2007 4. SCI, OUG. 57/2007 <p>ZONE DE PROTECȚIE PT. SPECIILE ACVATICE / HG 202/2002, captări pt potabilizare</p> <ol style="list-style-type: none"> 5. SCI, SPA, OUG. 57/2007 6. SCI, SPA, OUG. 57/2007 7. SCI, SPA, OUG. 57/2007 8. SPA, OUG. 57/2007
Presiune semnificativă	<ol style="list-style-type: none"> 1.1 Punctiforme - Ape uzate urbane 2.2 Difuză - agricultură difuz 2.6 Difuză- Dezvoltare urbană
stare ecologică / potențial ecologic	Moderată / moderat
Obiectivul de mediu și termenul de atingere al obiectivului de mediu	STARE ECOLOGICĂ BUNĂ / POTENȚIAL ECOLOGIC BUN După anul 2027
Tip excepție	Art. 4.4 al DCA Art. 4.4.c al DCA
Sub –tip excepție	<p>Fezabilitate tehnică</p> <p>Condiții naturale</p> <p>Acest tip de excepție se datorează planificării implementării după anul 2026 a măsurilor de bază pentru conformarea cu cerințele Directivei 91/271/CEE privind epurarea apelor uzate urbane pentru aglomerările umane mai mari de 2000 l.e., precum și măsurilor suplimentare cu termen de implementare după anul 2026.</p>

Măsuri care conduc progresiv corpul de apă la atingerea obiectivului de mediu

Măsuri de bază pentru aglomerări umane:

- Măsuri de control și autorizare a surselor de poluare difuze (IAS) – aglomerări: Răchiteni, Petricani, Panaci, Ștefan cel Mare, Gura Calitei, Alexandru Vlahuță, Cocoșari, Groapa Tufei.

- Construire / extindere stație de epurare în aglomerările: Roman, Pașcani, Hălăucești, Siminicea, REDIU, Mogoșești, Alexandru Ioan Cuza, Lespezi, Nicolae Bălcescu, Răcăciuni, Săucești, Tamași, Valea Seacă, Gioseni, Berești Bistrița, Buhoci, Ion Creangă, Trifești, Păunești, Ghirăiești, Baia, Păltinoasa, Capu Câmpului, Cornu Luncii, Berchișești, Moțca, Miroslavești, Grumăzești, Răucești, Ruginoasa, Crăcăoani, Botești, Gugești, Gologan

Măsuri pentru agricultură:

- Măsuri de bază pentru asigurarea conformării cu cerințele Directivei 91/676/CEE privind protecția apelor împotriva poluării cu nitrați proveniți din surse agricole.
- Elaborarea Planurilor Locale de Acțiune
- Stocarea gunoiului de grajd în facilități de stocare individuală;
- Crearea de benzi tampon (fâșii de protecție);
- Realizarea de sesiuni de instruire la nivel de comună;
- Realizarea studii OSPA, planuri fertilizare, aplicare fertilizant, analize fertilizant

Măsuri suplimentare

Construire rețea de canalizare și stație de epurare în aglomerări < 2000 I.e: Mircești, Botești, Vadu Moldovei, Șaru Dornei, Girov, Dobreni, Dumbrăveni.

Construire / extindere stație de epurare cu treaptă terțiară pt. aglomerări între 2000 și 10000 I.e: Tămășeni, Doljești, Sagna, Liteni, Horia, Homocea, Secuieni.

	Construcția platformă comunală de depozitare și managementul gunoiului de grajd în comuna Miroslavești (RORW12-1-40_B3).
Termenul de implementare al măsurii	Măsuri de bază pentru agricultură 2021-2026 Măsuri suplimentare agricultură 2021-2026 Măsuri de bază pentru aglomerări umane 2021-2026 și după 2027
Stare chimică	Bună

Fisa generala - Corpuri de apa cu exceptii de prelungire a termenelor – Art. 4.4 și Art. 4.4.c

s.h.	Siret
Corpul de apă	<ol style="list-style-type: none"> 1. Somuzul Mic 2. Valea Seaca 3. Oituz 4. Tazlau 5. Milcov (Reghiu) 6. Ramnicul Sarat (Tulburea, Nicolesti, Maicanesti)
Tipologia și codul corpului de apă	<ol style="list-style-type: none"> 1. RO04 / RORW12-1-18_B1 2. RO04 / RORW12-1-40-44_B1 3. RO01 / RORW12-1-69-31_B1 4. RO01 / RORW12-1-69-33_B1 5. RO01 / RORW12-1-79-18_B1 6. RO16CLS / RORW12-1-80_B2
Zona protejată	<ol style="list-style-type: none"> 1. SCI / OUG 57/2007 2. SCI, SPA, OUG. 57/2007, captări pt potabilizare 3. SCI OUG. 57/2007, ZONE DE PROTECȚIE PT. SPECIILE ACVATICE 4. SPA OUG. 57/2007, ZONE DE PROTECȚIE PT. SPECIILE ACVATICE 5. SPA OUG. 57/2007 6. SCI, SPA, OUG. 57/2007
Presiune semnificativă	<ol style="list-style-type: none"> 1.1 Punctiforme - Ape uzate urbane 2.2 Difuză - agricultură difuz 2.6 Difuză- Dezvoltare urbană
stare ecologică	moderată
Obiectivul de mediu și termenul de atingere al obiectivului de mediu	STARE ECOLOGICĂ BUNĂ După anul 2027
Tip excepție	Art. 4.4 al DCA Art. 4.4.c al DCA
Sub –tip excepție	<p>Fezabilitate tehnică Condiții naturale</p> <p>Acest tip de excepție se datorează planificării implementării după anul 2026 a măsurilor de bază pentru conformarea cu cerințele Directivei 91/271/CEE privind epurarea apelor uzate urbane pentru aglomerările umane mai mari de 2000 I.e., precum și măsurilor suplimentare cu termen de implementare după anul 2026.</p>
Măsurile care conduc progresiv corpul de apă la atingerea obiectivului de mediu	<p>Măsurile de bază pentru aglomerări umane:</p> <ul style="list-style-type: none"> - Măsurile de control și autorizare a surselor de poluare difuze (IAS) – aglomerări < 2000 Ie: Vulturești, Păstrăveni, Hârja, Andreiașu de Jos, Andreiașu de Sus, Mera, Reghiu, Chiojdeni, Ciorăști.

	<p>- Construire / extindere stație de epurare: aglomerări – Bosanci, Agapia, Bălțătești, Urecheni, Oituz, Helegiu, Berești Tazlău, Bârsănești, Livezi, Balcani, Berzunți, Bogdănești, Pârjol, Cândești, Dumitrești, Râmnicu Sărat, Măicănești, Tătăranu, Râmnicelu.</p> <p>Măsuri pentru agricultură:</p> <ul style="list-style-type: none"> ○ Măsuri de bază pentru asigurarea conformării cu cerințele Directivei 91/676/CEE privind protecția apelor împotriva poluării cu nitrați proveniți din surse agricole. ○ Elaborarea Planurilor Locale de Acțiune ○ Stocarea gunoiului de grajd în facilități de stocare individuală; ○ Crearea de benzi tampon (fâșii de protecție); ○ Realizarea de sesiuni de instruire la nivel de comună; ○ Realizarea studii OSPA, planuri fertilizare, aplicare fertilizant, analize fertilizant
Termenul de implementare al măsurii	Măsuri de bază pentru agricultură 2021-2026 Măsuri de bază pentru aglomerări umane 2021-2026 și după 2027
Stare chimică	Bună

Fisa generala - Corpuri de apa cu exceptii de prelungire a termenelor – Art. 4.4 și Art.4.4.c

S.h.	Siret
Corpul de apă	Suceava (Tișăuți)
Tipologia și codul corpului de apă	RO05 / RORW12-1-17_B3
Zona protejată	SCI / OUG 57/2007
Presiune semnificativă	1.1 Punctiforme - Ape uzate urbane 2.6 Difuză- Dezvoltare urbană 2.2 Difuză - agricultură difuz 8 necunoscut
Starea ecologică	moderată
Obiectivul de mediu și termenul de atingere al obiectivului de mediu	STARE ECOLOGICĂ BUNĂ După anul 2027
Tip excepție	Art. 4.4 al DCA Art. 4.4.c al DCA
Sub –tip excepție	Fezabilitate tehnică Condiții naturale . Acest tip de excepție se datorează planificării implementării după anul 2026 a măsurilor de bază pentru conformarea cu cerințele Directivei 91/271/CEE privind epurarea apelor uzate urbane pentru aglomerările umane mai mari de 2000 l.e., precum și măsurilor suplimentare cu termen de implementare după anul 2026.
Măsuri care conduc progresiv corpul de apă la atingerea obiectivului de mediu	Măsuri pentru agricultură: <ul style="list-style-type: none"> - Măsuri de bază pentru asigurarea conformării cu cerințele Directivei 91/676/CEE privind protecția apelor împotriva poluării cu nitrați proveniți din surse agricole. - Elaborarea Planurilor Locale de Acțiune - Stocarea gunoiului de grajd în facilități de stocare individuală; - Crearea de benzi tampon (fâșii de protecție); - Realizarea de sesiuni de instruire la nivel de comună; - Realizarea studii OSPA, planuri fertilizare, aplicare fertilizant, analize fertilizant <p>Măsuri de bază pentru asigurarea conformării ce cerințele Directivei 91/271/CEE privind epurarea apelor uzate urbane (conform noului Plan accelerat de</p>

	<p>implementare al Directivei)</p> <ul style="list-style-type: none"> - Construire / extindere rețele de canalizare în aglomerările (Mitocu Dragomirnei, Ipotești, Scheia, Suceava, Verești) - Construire / modernizare stații de epurare mecano-biologice în 3 aglomerări (Mitocu Dragomirnei, Ipotești, Scheia, Suceava). <p>Măsuri suplimentare de tipul aplicării limitelor mai stringente ale poluanților în efluentul stațiilor de epurare în aglomerări umane mai mari de 2.000 I.e.:</p> <ul style="list-style-type: none"> - Construire / modernizare stație de epurare cu treaptă terțiară în aglomerări cu 2.000 – 10.000 I.e. (Verești)
Termenul de implementare al măsurii	<p>Măsuri de bază pentru agricultură 2021-2026</p> <p>Măsuri de bază și suplimentare pentru aglomerări umane 2021-2026 și după 2027</p>
Stare chimică	Nu atinge starea chimică bună
Obiectivul de mediu și termenul de atingere al obiectivului de mediu	Stare chimică bună / după 2027
Tip excepție	Art. 4.4.c al DCA
Sub –tip excepție	Condiții naturale
Măsuri pentru atingerea obiectivului de mediu	<p>Analiza tendințelor pe termen lung, conform art. 8(a), alin.(6) al DCA, prin creșterea frecvenței de monitorizare a sedimentelor/și a biotei, pentru substanțele ce au înregistrat depășiri ale SCM în biotă și care fac parte din grupa celor menționate în art. 8(a), alin. 1(a) din DCA.</p>
Termenul de implementare al măsurii	2021-2026

Fisa generala - Corpuri de apa cu exceptii de prelungire a termenelor – Art.4.4.c

S.h.	Siret
Corpul de apă	Suha (Stulpicani) + Brăteasa (Ostra) +Botuș
Tipologia și codul corpului de apă	RO01 / RORW12-1-40-25_B1
Zona protejată	ZONE DE PROTECȚIE PT. SPECIILE ACVATICE / HG 202/2002; captări pt potabilizare
Presiune semnificativă	1.1 Punctiforme - Ape uzate urbane 8. Necunoscut
Stare ecologică	moderată
Obiectivul de mediu și termenul de atingere al obiectivului de mediu	Stare ecologică BUNĂ După anul 2027
Tip excepție	Art. 4.4.c al DCA
Sub –tip excepție	Condiții naturale Acest tip de excepție se datorează planificării implementării după anul 2026 a măsurilor de bază pentru conformarea cu cerințele Directivei 91/271/CEE privind epurarea apelor uzate urbane pentru aglomerările umane mai mari de 2000 l.e., precum și măsurilor suplimentare cu termen de implementare după anul 2026.
Măsuri care conduc progresiv corpul de apă la atingerea obiectivului de mediu	<ul style="list-style-type: none"> ○ Măsuri de bază pentru asigurarea conformării cu cerințele Directivei 91/271/CEE privind epurarea apelor uzate urbane. Se aplică pentru 2 aglomerări umane: Ostra și Stulpicani
Termenul de implementare al măsurii	După anul 2027
Stare chimică	Nu atinge starea chimică bună
Obiectivul de mediu și termenul de atingere al obiectivului de mediu	Stare chimică bună / după 2027
Tip excepție	Art. 4.4.c al DCA
Sub –tip excepție	Condiții naturale
Măsuri pentru atingerea obiectivului de mediu	Analiza tendințelor pe termen lung, conform art. 8(a), alin.(6) al DCA, prin creșterea frecvenței de monitorizare a sedimentelor/și a biotei, pentru substanțele ce au înregistrat depășiri ale SCM în biotă și care fac parte din grupa celor menționate în art. 8(a), alin. 1(a) din DCA.
Termenul de implementare al măsurii	2021-2026

ANEXA 10.3 - Corpuri de apa cu posibil impact datorat lucrarilor de reducere a risculu

ABA	Masuri potentiale viabile ca rezultat al screening
1	2
SIRET	M33-RO33 Lucrări de îndiguire (în zona localităților) sau Construirea unei a doua linii de apărare
SIRET	M32-RO21 Realizarea de noi acumulări permanente sau nepermanente (frontale)
	M33-RO29 Lucrări de regularizare locală a albiei (incl. măsuri de stabilizare a albiei)
	M33-RO29 Lucrări de regularizare locală a albiei (incl. măsuri de stabilizare a albiei)
	M33-RO29 Lucrări de regularizare locală a albiei (incl. măsuri de stabilizare a albiei)

	M33-RO33 Lucrari de indiguire (în zona localitatilor) / Construirea unei a doua linii de aparare
SIRET	M32-RO21 Realizarea de noi acumulări permanente sau nepermanente (frontale)
SIRET	M32-RO27 Realizarea de derivații de ape mari interbazinale
SIRET	M33-RO33 Lucrări de îndiguire (în zona localităților) sau Construirea unei a doua linii de apărare
SIRET	M32-RO21 Acumulare nepermanentă r. Baranca amonte Zamostea ID 2
	M32-RO21 Acumulare nepermanentă r. Vereheia în dreptul loc. Ciomîrtan ID 17
SIRET	M33-RO29 Regularizări r. Baranca în loc. Zamostea ID 20
SIRET	M33-RO29 Regularizări r. Valea Mare în loc. Hănțești ID 21
SIRET	M33-RO33 Lucrări de îndiguire (în zona localităților) sau construirea unei a doua linii de apărare

SIRET	M33-RO33 Lucrări de îndiguire (în zona localităților) sau construirea unei a doua linii de apărare
	M33-RO33 Lucrări de îndiguire (în zona localităților) sau construirea unei a doua linii de apărare
SIRET	M33-RO33 Lucrări de îndiguire (în zona localităților) sau construirea unei a doua linii de apărare
SIRET	M33-RO33 Lucrări de îndiguire (în zona localităților) sau construirea unei a doua linii de apărare
SIRET	M33-RO29 Lucrări de regularizare locală a albiei (incl. măsuri de stabilizare a albiei)
SIRET	M33-RO33 Lucrări de îndiguire (în zona localităților) / Construirea unei a doua linii de apărare
SIRET	M33-RO29 Lucrări de regularizare locală a albiei (incl. măsuri de stabilizare a albiei)
SIRET	M33-RO33 Lucrări de îndiguire (în zona localităților) / Construirea unei a doua linii de apărare
SIRET	M33-RO29 Lucrări de regularizare locală a albiei (incl. măsuri de stabilizare a albiei) M24-RO9 Întreținerea albiilor cursurilor de apă
SIRET	M32-RO21 Realizarea de noi acumulări permanente sau nepermanente (frontale)
SIRET	M32-RO21 Realizarea de noi acumulări permanente sau nepermanente (frontale)/
SIRET	M32-RO21 Realizarea de noi acumulări permanente sau nepermanente (frontale)/
SIRET	M33-RO29 Lucrări de regularizare locală a albiei (incl. măsuri de stabilizare a albiei)

SIRET	M33-RO29 Lucrări de regularizare locală a albiei (incl. măsuri de stabilizare a albiei)
SIRET	M33-RO29 Lucrări de regularizare locală a albiei (incl. măsuri de stabilizare a albiei)
SIRET	M33-RO29 Lucrări de regularizare locală a albiei (incl. măsuri de stabilizare a albiei)
SIRET	M32-RO21 Realizarea de noi acumulări permanente sau nepermanente (frontale)
SIRET	M33-RO29 Lucrări de regularizare locală a albiei (incl. măsuri de stabilizare a albiei) M24-RO9 Întreținerea albiilor cursurilor de apă
SIRET	M33-RO29 Lucrări de regularizare locală a albiei (incl. măsuri de stabilizare a albiei) M24-RO9 Întreținerea albiilor cursurilor de apă
SIRET	M33-RO29 Lucrări de regularizare locală a albiei (incl. măsuri de stabilizare a albiei)
SIRET	M33-RO29 Lucrări de regularizare locală a albiei (incl. măsuri de stabilizare a albiei)
SIRET	M33-RO29 Lucrări de regularizare locală a albiei (incl. măsuri de stabilizare a albiei)
SIRET	M33-RO29 Lucrări de regularizare locală a albiei (incl. măsuri de stabilizare a albiei)

SIRET	M33-RO29 Lucrări de regularizare locală a albiei (incl. măsuri de stabilizare a albiei) M24-RO9 Întreținerea albiilor cursurilor de apă
SIRET	M33-RO29 Lucrări de regularizare locală a albiei (incl. măsuri de stabilizare a albiei) M24-RO9 Întreținerea albiilor cursurilor de apă
	M33-RO29 Lucrări de regularizare locală a albiei (incl. măsuri de stabilizare a albiei)
SIRET	M33-RO29 Lucrări de regularizare locală a albiei (incl. măsuri de stabilizare a albiei) M24-RO9 Întreținerea albiilor cursurilor de apă
SIRET	M33-RO29 Lucrări de regularizare locală a albiei (incl. măsuri de stabilizare a albiei) M24-RO9 Întreținerea albiilor cursurilor de apă
SIRET	M33-RO29 Lucrări de regularizare locală a albiei (incl. măsuri de stabilizare a albiei) M24-RO9 Întreținerea albiilor cursurilor de apă
SIRET	M32-RO21 Realizarea de noi acumulări permanente sau nepermanente (frontale)
SIRET	M32-RO21 Realizarea de noi acumulări permanente sau nepermanente (frontale)
SIRET	M32-RO21 Realizarea de noi acumulări permanente sau nepermanente (frontale)

	M33-RO29 Lucrări de regularizare locală a albiei (incl. măsuri de stabilizare a albiei)
	M33-RO29 Lucrări de regularizare locală a albiei (incl. măsuri de stabilizare a albiei)
SIRET	M33-RO29 Lucrări de regularizare locală a albiei (incl. măsuri de stabilizare a albiei) M24-RO9 Întreținerea albiilor cursurilor de apă
SIRET	M33-RO29 Lucrări de regularizare locală a albiei (incl. măsuri de stabilizare a albiei) M24-RO9 Întreținerea albiilor cursurilor de apă
SIRET	M33-RO29 Lucrări de regularizare locală a albiei (incl. măsuri de stabilizare a albiei)
SIRET	M33-RO33 Lucrari de indiguire (în zona localitatilor) / Construirea unei a doua linii de aparare
SIRET	M33-RO29 Lucrări de regularizare locală a albiei (incl. măsuri de stabilizare a albiei)
SIRET	M33-RO29 Lucrări de regularizare locală a albiei (incl. măsuri de stabilizare a albiei)
SIRET	M33-RO29 Lucrări de regularizare locală a albiei (inclusiv măsuri de stabilizare a albiei)

SIRET	M32-RO21 Realizarea de noi acumulări permanente sau nepermanente (frontale)
SIRET	M33-RO29 Lucrări de regularizare locală a albiei (incl. măsuri de stabilizare a albiei)
SIRET	M33-RO33 Lucrari de indiguire (în zona localitatilor)
SIRET	M33-RO33 Lucrari de indiguire (în zona localitatilor)
SIRET	M33-RO29 Lucrări de regularizare locală a albiei (incl. măsuri de stabilizare a albiei)
SIRET	M33-RO33 Lucrari de indiguire (în zona localitatilor)
SIRET	M33-RO29 Lucrări de regularizare locală a albiei (incl. măsuri de stabilizare a albiei)

SIRET	M33-RO29 Lucrări de regularizare locală a albiei (incl. măsuri de stabilizare a albiei)
SIRET	M33-RO29 Lucrări de regularizare locală a albiei (incl. măsuri de stabilizare a albiei)
SIRET	M33-RO29 Lucrări de regularizare locală a albiei (incl. măsuri de stabilizare a albiei)
SIRET	M33-RO29 Lucrări de regularizare locală a albiei (incl. măsuri de stabilizare a albiei)
SIRET	M33-RO29 Lucrări de regularizare locală a albiei (incl. măsuri de stabilizare a albiei)

SIRET	M33-RO29 Lucrări de regularizare locală a albiei (incl. măsuri de stabilizare a albiei)
SIRET	M33-RO29 Lucrări de regularizare locală a albiei (incl. măsuri de stabilizare a albiei)
SIRET	M33-RO29 Lucrări de regularizare locală a albiei (incl. măsuri de stabilizare a albiei)
SIRET	M33-RO29 Lucrări de regularizare locală a albiei (incl. măsuri de stabilizare a albiei)

SIRET	M33-RO29 Lucrări de regularizare locală a albiei (incl. măsuri de stabilizare a albiei)
SIRET	M33-RO29 Lucrări de regularizare locală a albiei (incl. măsuri de stabilizare a albiei)
SIRET	M33-RO29 Lucrări de regularizare locală a albiei (incl. măsuri de stabilizare a albiei)

SIRET	M33-RO29 Lucrări de regularizare locală a albiei (incl. măsuri de stabilizare a albiei)
SIRET	M33-RO33 Lucrari de indiguire (în zona localitatilor) / Construirea unei a doua linii de aparare
	M33-RO33 Lucrari de indiguire (în zona localitatilor) / Construirea unei a doua linii de aparare

SIRET	M33-RO29 Lucrări de regularizare locală a albiei (incl. măsuri de stabilizare a albiei)
SIRET	M33-RO29 Lucrări de regularizare locală a albiei (incl. măsuri de stabilizare a albiei)

	M33-RO29 Lucrări de regularizare locală a albiei (incl. măsuri de stabilizare a albiei)
SIRET	M33-RO29 Lucrări de regularizare locală a albiei (incl. măsuri de stabilizare a albiei)
SIRET	M32-RO21 Realizarea de noi acumulări permanente sau nepermanente (frontale)

SIRET	M33-RO29 Lucrări de regularizare locală a albiei (incl. măsuri de stabilizare a albiei)
	M33-RO29 Lucrări de regularizare locală a albiei (incl. măsuri de stabilizare a albiei)
	M32-RO21 Realizarea de noi acumulări frontale
	M32-RO21 Realizarea de noi acumulări permanente sau nepermanente (frontale)
SIRET	M32-RO21 Realizarea de noi acumulări permanente sau nepermanente (frontale)
SIRET	M32-RO21 Realizarea de noi acumulări permanente sau nepermanente (frontale)
	M33-RO29 Lucrări de regularizare locală a albiei (incl. măsuri de stabilizare a albiei)
	M32-RO21 Realizarea de noi acumulări permanente sau nepermanente (frontale)
	M32-RO21 Realizarea de noi acumulări permanente sau nepermanente (frontale)
	M33-RO29 Lucrări de regularizare locală a albiei (incl. măsuri de stabilizare a albiei)

	M32-RO21 Realizarea de noi acumulări permanente sau nepermanente (frontale)
	M32-RO21 Realizarea de noi acumulări permanente sau nepermanente (frontale)
	M33-RO29 Lucrări de regularizare locală a albiei
	M33-RO29 Lucrări de regularizare locală a albiei

	M33-RO29 Lucrări de regularizare locală a albiei
	M32-RO21 Realizarea de noi acumulări permanente sau nepermanente (frontale)/
	M32-RO21 Realizarea de noi acumulări permanente sau nepermanente (frontale)/
	M32-RO21 Realizarea de noi acumulări permanente sau nepermanente (frontale)/
	M32-RO21 Realizarea de noi acumulări permanente sau nepermanente (frontale)/
	M32-RO21 Realizarea de noi acumulări permanente sau nepermanente (frontale)/

	M32-RO21 Realizarea de noi acumulări permanente sau nepermanente (frontale)/
	M32-RO21 Realizarea de noi acumulări permanente sau nepermanente (frontale)/
	M33-RO29 Lucrări de regularizare locală a albiei (incl. măsuri de stabilizare a albiei)
	M33-RO29 Lucrări de regularizare locală a albiei (incl. măsuri de stabilizare a albiei)
	M33-RO29 Lucrări de regularizare locală a albiei (incl. măsuri de stabilizare a albiei)

	M33-RO29 Lucrări de regularizare locală a albiei (incl. măsuri de stabilizare a albiei)
	M33-RO29 Lucrări de regularizare locală a albiei (incl. măsuri de stabilizare a albiei)
	M33-RO29 Lucrări de regularizare locală a albiei (incl. măsuri de stabilizare a albiei)
	M33-RO29 Lucrări de regularizare locală a albiei (incl. măsuri de stabilizare a albiei)
	M33-RO29 Lucrări de regularizare locală a albiei (incl. măsuri de stabilizare a albiei)

	M33-RO29 Lucrări de regularizare locală a albiei (incl. măsuri de stabilizare a albiei)
	M33-RO29 Lucrări de regularizare locală a albiei (incl. măsuri de stabilizare a albiei)
	M33-RO33 Lucrari de indiguire (în zona localitatilor) / Construirea unei a doua linii de aparare
SIRET	M33-RO29 Lucrări de regularizare locală a albiei (incl. măsuri de stabilizare a albiei)
SIRET	M33-RO29 Lucrări de regularizare locală a albiei (incl. măsuri de stabilizare a albiei)
SIRET	M33-RO33 Lucrari de indiguire (în zona localitatilor) / Construirea unei a doua linii de aparare
	M33-RO29 Lucrări de regularizare locală a albiei (incl. măsuri de stabilizare a albiei)
	M33-RO29 Lucrări de regularizare locală a albiei (incl. măsuri de stabilizare a albiei)
	M33-RO33 Lucrari de indiguire (în zona localitatilor) / Construirea unei a doua linii de aparare.

SIRET	M33-RO29 Lucrări de regularizare locală a albiei (incl. măsuri de stabilizare a albiei)
SIRET	M33-RO29 Lucrări de regularizare locală a albiei (incl. măsuri de stabilizare a albiei)
SIRET	M33-RO29 Lucrări de regularizare locală a albiei (incl. măsuri de stabilizare a albiei)
SIRET	M33-RO33 Lucrari de indiguire (în zona localitatilor) / Construirea unei a doua linii de aparare
SIRET	M32-RO21 Realizarea de noi acumulări permanente sau nepermanente (frontale)
	M33-RO29 Lucrări de regularizare locală a albiei (incl. măsuri de stabilizare a albiei)
	M33-RO29 Lucrări de regularizare locală a albiei (incl. măsuri de stabilizare a albiei)
	M33-RO33 Lucrari de indiguire (în zona localitatilor) / Construirea unei a doua linii de aparare

	M33-RO29 Lucrări de regularizare locală a albiei (incl. măsuri de stabilizare a albiei)
SIRET	M33-RO29 Lucrări de regularizare locală a albiei (incl. măsuri de stabilizare a albiei)
SIRET	M33-RO29 Lucrări de regularizare locală a albiei (incl. măsuri de stabilizare a albiei)
SIRET	M33-RO29 Lucrări de regularizare locală a albiei (incl. măsuri de stabilizare a albiei)
SIRET	M33-RO29 Lucrări de regularizare locală a albiei (incl. măsuri de stabilizare a albiei)

	M33-RO29 Lucrări de regularizare locală a albiei (incl. măsuri de stabilizare a albiei)
	M33-RO29 Lucrări de regularizare locală a albiei (incl. măsuri de stabilizare a albiei)
	M33-RO33 Lucrari de indiguire (în zona localitatilor) / Construirea unei a doua linii de aparare
SIRET	M33-RO29 Lucrări de regularizare locală a albiei (incl. măsuri de stabilizare a albiei)
SIRET	M33-RO29 Lucrări de regularizare locală a albiei (incl. măsuri de stabilizare a albiei)
SIRET	M33-RO29 Lucrări de regularizare locală a albiei (incl. măsuri de stabilizare a albiei)
SIRET	M33-RO33 Lucrari de indiguire (în zona localitatilor) / Construirea unei a doua linii de aparare
SIRET	M33-RO29 Lucrări de regularizare locală a albiei (incl. măsuri de stabilizare a albiei)
SIRET	M33-RO29 Lucrări de regularizare locală a albiei (incl. măsuri de stabilizare a albiei)

SIRET	M33-RO29 Lucrări de regularizare locală a albiei (incl. măsuri de stabilizare a albiei)
SIRET	M33-RO29 Lucrări de regularizare locală a albiei (incl. măsuri de stabilizare a albiei)
SIRET	M33-RO29 Lucrări de regularizare locală a albiei (incl. măsuri de stabilizare a albiei)
	M32-RO21 Realizarea de noi acumulări permanente sau nepermanente (frontale)
	M32-RO21 Realizarea de noi acumulări permanente sau nepermanente (frontale)
	M33-RO29 Lucrări de regularizare locală a albiei (incl. măsuri de stabilizare a albiei)
	M33-RO29 Lucrări de regularizare locală a albiei (incl. măsuri de stabilizare a albiei)
	M33-RO29 Lucrări de regularizare locală a albiei (incl. măsuri de stabilizare a albiei)

	M33-RO33 Lucrari de indiguire (în zona localitatilor) / Construirea unei a doua linii de aparare
	M33-RO33 Lucrari de indiguire (în zona localitatilor) / Construirea unei a doua linii de aparare
	M32-RO27 Realizarea de derivații de ape mari
	M33-RO29 Lucrări de regularizare locală a albiei (incl. măsuri de stabilizare a albiei)
	M33-RO29 Lucrări de regularizare locală a albiei (incl. măsuri de stabilizare a albiei)
	M33-RO29 Lucrări de regularizare locală a albiei (incl. măsuri de stabilizare a albiei)

	M32-RO21 Realizarea de noi acumulări permanente sau nepermanente (frontale)
	M33-RO29 Lucrări de regularizare locală a albiei (incl. măsuri de stabilizare a albiei)
	M33-RO29 Lucrări de regularizare locală a albiei (incl. măsuri de stabilizare a albiei)
	M33-RO33 Lucrari de indiguire (în zona localitatilor) / Construirea unei a doua linii de aparare
	M32-RO21 Realizarea de noi acumulări permanente sau nepermanente (frontale)
	M32-RO21 Realizarea de noi acumulări permanente sau nepermanente (frontale)

ii la inundatii propuse in etapa de screening - Proiect RO Floods

Locatie/Capacitati lucrari	CA Indicat ca posibi
3	Cod CA
	4
<p>M33-RO33 Lucrări de îndiguire pentru protecția proprietăților afectate de creșterea nivelului apei în Ac. Rogojești (ID 0) Dig de protecție proprietăți împotriva creșterii nivelului în ac. Rogojești (mal drept Siret/Pădureni), inundabile chiar și la NNR. Această măsură ar fi o concesie, o alternativă practică la "do nothing" ori relocare. Posibil inundabile doar gradinile dinspre lac ale proprietăților, nu și casele. În cazul în care se confirmă inundarea caselor la nivelul maxim de retenție, digul s-ar construi pe teren cât mai înalt, cât mai aproape de case, dimensionat la nivelul maxim de retenție.</p> <p>Nota: In loc. Siret pr. Negostina a fost regularizat pentru a prelua efectul de remuu al ac. Rogojești.</p>	ROLW12-1_B1
<p>M32-RO21 Demersuri pentru finalizarea Ac. Vârful Câmpului. Posibilă cofinanțare pe acest proiect? Stadiu 70% și sunt șanse mari de finalizare (conform stadiului lucrărilor propuse prin PMRI, M. Avram)-PMRI 1 -poz 117 Acumularea ar contribui substanțial la capacitatea de atenuare a întregului APSFR, dată fiind și derivația prevăzută în bazinul Jijiei. Care va fi volumul de atenuare, dată fiind și capacitatea derivației și a receptorului din bazinul Jijiei? Posibile ajustări ale acestor capacități în proiect?</p>	RORW12-1_B2
<p>INVESTITII - Regularizare albie rau Albuia pentru punerea in siguranta a localitatii Rotunda, comuna Doljesti, judetul Neamt: - Reprofilare albie, L=700 m defalcata astfel: tronson 1 - aparari de mal, L=350 m din pereu din beton.; lucrari de reprofilare L, = 350 m; 7 praguri de fund din beton; - tronson 2 - aparari de mal, L=350 m din pereu din beton.; lucrari de reprofilare L= 350 m; 7 praguri de fund din beton; (faza NC)</p>	RORW12-1-37_B1
<p>INVESTITII - Regularizare albie rau Tiganca pentru punerea in siguranta a localitatii Ion Creanga, comuna Ion Creanga, judetul Neamt: Regularizare albie pe lungimea de cca 1500 m (aparari de mal, lucrari de consolidare a talvegului, lucrari de deecolmatate/reprofilare albie) (faza NC)</p>	RORW12-1-41_B1
<p>Apărare de mal pentru oprirea eroziunii malului drept al Siretului in punctul 647913, 584257. Evolutia din ultimele 2 decade indica inaintarea liniei malului spre zona locuita. E posibil ca masurile de atenuare din amonte sa stopeze acest fenomen. În primă fază ar trebui încercate măsuri verzi/gri de stabilizare, de exemplu reprofilare (grading) și revegetare, sau geotextil, apoi urmarit indeaproape si intervenit cu aparare de mal in caz ca masurile verzi/gri de stabilizare nu functioneaza.</p>	RORW12-1_B5

<p>Propus in PMRI poz 170- Indiguire mal drept r.Siret la Letea Veche, jud.Bacau: dig de aparare L = 1,435 km, consolidari de mal L = 0,900 km. Care este traseul lucrării? (probabil în continuarea digului existent de la Holt pînă la Radomirești ?) Faza SF. Indiferent de amplasare în cuprinsul Com. Letea Veche necesitatea si dimensionarea digului trebuie re-evaluate în condițiile atenuării celorlalte măsuri propuse în amonte</p>	RORW12-1_B5
<p>Acumulare nouă Cosmești, cu un volum de atenuare proiectat de 5 mil. mc. (Digul de închidere mal drept deja construit, barajul probabil va fi construit în punctul 677611, 489957</p>	ROLW12-1_B8
<p>M32-RO27 Derivație Molnița - Ac. Rogojești ID 13 Este posibilă o derivație din Molnița direct în Ac. Rogojești, cu desprindere undeva între 585503, 718496 și 586208, 717505. Canal ori conductă, lungime max. 1km. Rol de protecție a loc. Rogojești, Cândești.</p>	RORW12-1-7_B1
<p>M33-RO33 Dig mal drept Molnița la bifurcarea albiei istorice de cea rectificată. ID 14 Dig mal drept Molnița amonte pod 586877, 716773, cu rolul de a dirija apele mari pe cursul rectificat aval de pod (albia istorică traversează loc. Rogojești). Digul ar trebui prevăzut cu subtraversare pentru a permite scurgerea pe cursul istoric al Molniței, în limita capacității de transport.</p>	RORW12-1-7_B1
<p>M32-RO22 Acumulare nepermanenta cu baraj de 3-5m în punctul 590579, 706206, amonte de Zamostea. Bazinul superior al pr. Baranca este împădurit astfel că o acumulare mică ar trebui să fie suficientă pentru componenta amonte. Dimensionare funcție de volum viitura.</p>	RORW12-1-7A_B1
<p>M32-RO22 Rapoartele de siteză indică o sursă de inundare în Zamostea dinspre pr. Vereheia, deși acest curs de apă nu a fost delcarat ca APSFR. O acumulare nepermanentă e posibilă în dreptul loc. Ciomîrtan 588078, 709488, cu rol de protecție a loc. Zamostea (probabil e vorba de o revărsare a pr. Verehiei în cotul 589799, 708674, mal drept. Dimensionare funcție de volum viitura.</p>	RORW12-1-6_B1
<p>ID 20: În special la traversări, se recomandă păstrarea unei capacități minime funcție și de debitele regularizate ale acumulărilor din amonte. Eventualele debite crescute în aval de Zamostea pot fi revărsate în Pădurea Luncii (PMRI I, poz.3 -reprofilare si decolmatate, PPPDEI)</p>	RORW12-1-7A_B1
<p>În special la traversări, se recomandă păstrarea unei capacități minime funcție și de debitele regularizate ale acumulărilor din amonte.</p>	RORW12-1-12_B1
<p>AFU Acoperit de POIM. Linia de apărare (dig și zid de apărare) propusă inițial pentru protecția loc. Brodina - Suceava mal drept - a fost respinsă la consultarea publică de primărie și localnici, prin proces verbal sub semnătură. Motivul - izolarea terenurilor din incinta inundabilă, linia de apărare fiind propusă la distanță de albie, transversal peste parcele. Pe acel sector de râu nu este posibilă o lucrare de apărare în lungul malului albiei minore.</p>	RORW12-1-17_B1

POIM - Dig r. Suceava mal stâng pentru apărare loc. Brodina aval	RORW12-1-17_B1
POIM - Diguri r. Suceava mal stâng pt. apărare loc. Falcău, cu înaintare pe pr. Falcău	
POIM - Diguri r. Suceava mal stâng pt. apărare loc. Straja (amonte sector diguri existente)	
POIM - Dig r. Suceava mal stâng pentru apărare loc. Brodina aval	RORW12-1-17_B2
POIM - Diguri r. Suceava mal stâng pt. apărare loc. Falcău, cu înaintare pe pr. Falcău	
POIM - Diguri r. Suceava mal stâng pt. apărare loc. Straja (amonte sector diguri existente)	
POIM - Diguri r. Suceava mal stâng pentru apărare loc. Vicovu de Sus	RORW12-1-17_B2
POIM - Dig mal drept Suceava protecție loc. Gălănești	
POIM - Dig mal drept Suceava protecție loc. Hurjuieni	
POIM - Diguri mal stâng Suceava pentru apărare loc. Frătăuții Noi	
POIM - Diguri mal drept Suceava pentru apărare loc. Frătăuții Vechi	
POIM - Dig r. Suceava mal drept la Moara Lipova pt. apărare loc. Dornești	RORW12-1-17_B2
POIM - Diguri r. Suceava ambele maluri pt. protecția loc. Satu Mare	
Varianta Propusa: Lucrări de regularizare locală a albiei, din materiale locale (lemn si anrocamente) in vederea combaterii eroziunii de mal	RORW12-1-17-22_B1
Regularizare mal stg r. Suceava Mun. Suceava, jud. Suceava, regularizare albie prin recalibrare si indiguire L=2,040 km - PMRI -poz 174	RORW12-1-17_B2
Varianta Propusa: Lucrări de regularizare locală a albiei din materiale locale (lemn si anrocamente) in vederea combaterii eroziunii de mal, în zona loc Liteni: 615007, 672042	RORW12-1-17_B3
Linie de apărare nouă pentru protecția loc. Putna, combinație de dig cu zid de apărare, mal stâng r. Putna	RORW12-1-17-12_B1
Lucrări de regularizare locală a albiei din materiale locale (lemn si anrocamente) in vederea combaterii eroziunilor de mal	RORW12-1-17-14_B1
Acumulare nouă pe pr. Boișa pentru protecția loc. Horodnic la riscul dinspre acest afluent. Este vorba de o acumulare nepermanentă mixtă cu barara cursului de apă și laterală	RORW12-1-17-21-2_B1
Propunere Expert Judgement: r Dragosina: 551421, 695067(ac nep frontala)	RORW12-1-17-22_B1
Propunere Expert Judgement: r Șoarecul: 556564, 695618 (ac nep frontala)	RORW12-1-17-22_B1
Varianta Propusa: Lucrări de regularizare locală a albiei din materiale locale (lemn si anrocamente) in vederea combaterii eroziunii de mal în zona loc Bădeuți, sectiunea 1: 573778, 701418; sectiunea 2: 574513, 700699;	RORW12-1-17-22_B1

Varianta Propusa: Lucrări de regularizare locală a albiei din materiale locale (lemn si anrocamente) în zona loc. Milișăuți: 574996, 700892(amonte), 575184, 700887(aval) și în zona loc. Sucevița.	RORW12-1-17-22_B1
INVESTITII - Amenajare rau Sucevita si afluenti in comuna Sucevita, judetul Suceava: r.Sucevita: aparari de mal din gabioane, L= 1892 ml: reprofilare albie L=1880 m; Praguri de fund , L=144m , 3 buc. (faza PT)	RORW12-1-17-22_B1
INVESTITII - Amenajare rau Sucevita si afluenti (Dragosina) in comuna Sucevita, judetul Suceava: aparari de mal din gabioane, L= 560 m: reprofilare albie L=440 m; Praguri de fund , L=36m , 5 buc.; rizberam din anrocamente L=30 m (faza PT)	RORW12-1-17-22_B1
Propunere Expert Judegement: r Bercheza 551606 698863	RORW12-1-17-22_B1
VARIANTA PROPUSA: Lucrări de regularizare a rBercheza, din materiale locale (lemn si anrocamente), în zona loc Sucevita	RORW12-1-17-22_B1
INVESTITII - Amenajare rau Sucevita si afluenti (Bercheza) in comuna Sucevita, judetul Suceava: aparari de mal din gabioane, L= 824 m: reprofilare albie L=924 m; Praguri de fund , L=36m , 5 buc.; rizberma din anrocamente L=70 m (faza PT)	RORW12-1-17-22_B1
Lucrari de regularizare a pr.Solca si a afluentilor, pe tronsonul Solca-Arbore si decolmatate ac.Solca; PMRI 1- (pozitia 169)	RORW12-1-17-24_B1
INVESTITII: Lucrari de regularizare r Solca si afluenti pe tronson Solca-Arbore, decolmatate ac.Solca - ob.II: Lucrari de regularizare r.Solca si afluenti pe tronson Solca-Arbore, prin recalibrari, consolidari si aparari de mal	RORW12-1-17-24_B1
VARIANTA PROPUSA: 1. Lucrări de regularizare a râului Solca și Saca, din materiale locale (lemn si anrocamente), în zona loc Arbore	RORW12-1-17-24_B1
2. Lucrări de consolidare a talvegului albiei(lemn și anrocamente) în avalul acumulării Solca, în vederea combaterii eroziunilor regresive	RORW12-1-17-24_B1

INVESTITII Lucrari de regularizare a pr.Solca si a afluentilor, pe tronsonul Solca-Arbore si decolmatare ac.Solca (pozitia 169-PMRI 1);	RORW12-1-17-24-2-1_B1
VARIANTA PROPUSA: Lucrări de regularizare locală a albiei din materiale locale (lemn si anrocamente) în zona loc Clit	RORW12-1-17-24-2-1_B1
Varianta Propusa: Lucrări de regularizare locală a albiei din materiale locale (lemn si anrocamente) în zona localităților Bodnăreni și Iaslovăț	RORW12-1-17-24-4_B1
PPPDEI -PMRI -poz 127: Regularizare r.Horait, Loc.Balcauti :-regularizare albie prin reprofilare si decolmatare L=1,503 km -regularizare albie cu zid de sprijin L= 0,157 km	RORW12-1-17-24A_B1
PPPDEI -PMRI -poz 18: Regularizare r.Horait, Loc.Balcauti :-regularizare albie prin reprofilare si decolmatare L=1,503 km -regularizare albie cu zid de sprijin L= 0,157 km	RORW12-1-17-24A_B1
VARIANTA PROPUSA: Lucrări de regularizare a râului Horait, din materiale locale (lemn si anrocamente), în zona loc Bălcăuți	RORW12-1-17-24A_B1
Propunere Expert Judgement: r. Soloneț: 565472, 684479 (amonte loc Pârteștii de Sus); 579849, 688520 (aval loc Soloneț);	RORW12-1-17-25_B1
Propunere Expert Judgement: r. Hinata: 71183, 683465;	RORW12-1-17-25-2_B1
Propunere Expert Judgement: r. Blindețu: 569188, 682349;	RORW12-1-17-25-1_B1

<p>Varianta Propusa: Lucrări de regularizare locală a albiei râului Soloneț și afluenți, din materiale locale (lemn și anrocamente) în vederea combaterii eroziunii de mal și a inundațiilor în zona localităților : Solonețu nou, Pârteștii de Sus, Pârteștii de Jos, Humoreni, Botoșana, Comănești, Soloneț, Todirești, Părhăuți , precum și lucrări din material lemnos pentru stabilizarea talvegului aferent afluenții mici</p>	RORW12-1-17-25_B1
<p>Varianta Propusa: Lucrări de regularizare locală a albiei râului Soloneț și afluenți, din materiale locale (lemn și anrocamente) în vederea combaterii eroziunii de mal și a inundațiilor în zona localităților : Solonețu nou, Pârteștii de Sus, Pârteștii de Jos, Humoreni, Botoșana, Comănești, Soloneț, Todirești, Părhăuți , precum și lucrări din material lemnos pentru stabilizarea talvegului aferent afluenții mici</p>	RORW12-1-17-25-4_B1
<p>PPPDEI: Regularizare r.Hatnuta, loc Calinesti, Maritei si Darmanesti, com Darmanesti: - recalibrare albie L= 3,296 km - aparari de mal cu gabioane L= 0,140 km</p>	RORW12-1-17-27_B1
<p>VARIANTA PROPUSA: Lucrări de regularizare a râului Hătnuța, din materiale locale (lemn și anrocamente), în zona loc Călinești și Dărmănești, precum și lucrări din materiale lemnoase în vederea stabilizării talvegului</p>	RORW12-1-17-27_B1
<p>VARIANTA PROPUSA: Lucrări de regularizare a râului Pătrăuțanca , din materiale locale (lemn și anrocamente), în zona loc Pătrăuți</p>	RORW12-1-17-28_B1
<p>Regularizare rau Patrauteanca, sat Patrauti, comuna Patrauti, prin recalibrare si indiguire L=2,700 km</p>	RORW12-1-17-28_B1
<p>PPPDEI-PMRI poz 22 - Regularizare rau Dragomirna, sat Lipoveni, comuna Patrauti - Investitii</p>	RORW12-1-17-30_B1
<p>Promovarea de lucrari de aparare in zona loc Falticeni si Soldanesti, unde , pe malul stang exista o statie de epurare</p>	RORW12-1-21-8_B1
<p>Cresterea capacitatii albiei în zona loc. Valea Seaca, cu transferul volumelor în aval ar fi justificata de spatiul de atenuare disponibil aval de loc. Valea Seaca, chiar si în conditiile în care polderul (lateral Ac. Pascani) nu se construiește. Reversarea din Ruja ar trebui permisa între 627400, 644799 și capatul amonte al digului 627535, 644521, cu directionare fie în spatiul dintre dig și cursul vechi 627967, 644005, fie în viitorul polder.</p>	RORW12-1-26A_B1

<p>Terasamentul drumului 629575, 638082 ar putea fi adaptat ca baraj frontal al unei acumulari nepermanente.</p> <p>Deschiderea podului peste pr. Bosteni ar putea fi redimensionata sa functioneze ca golire de fund. Alternativ, un baraj nou ar putea fi construit paralel cu drumul. Acumularea s-ar forma amonte de drum/pod, cu rolul de a prelua apele tranzitate pe cursul prevazut a fi regularizat in Bosteni si pentru a limita debitul pr r. Bosteni in aval astfel incat sa se elimine riscul la inundatii in Pascani. Capacitatea podului 630766, 638585 ar putea fi folosita ca referinta pentru capacitatea golirii de fund.</p> <p>(Ramane totusi componenta de pe pr. Vadutul, la momentul de fata considerata neglijabila.</p>	RORW12-1-30_B1
<p>Regularizare parau Bosteni in satul Bosteni. Albia ar trebui calibrata tinand cont de regimul regularizat prin masurile de corectie a torentilor si impaduriri in bazinul amonte</p>	necadastrat
<p>Amenajare rau Moldova si afluenti PMRI 1- (pozitia 128-133); Amenajare rau Moldova si afluenti pe sectorul Fundu Moldovei-Gura Humorului: Obiectul 5.2: loc.VAMA PMRI 1- (pozitia 175); Amenajare r Moldova: Obiectul 5.4: loc.FRASIN PMRI 1-(poz 176)-Investitii</p>	RORW12-1-40_B2
<p>Amenajare albie rau Moldova, loc Cornu Luncii - Baia, jud Suceava PMRI 1- (pozitia 177)-Investitii</p>	RORW12-1-40_B3
<p>Varianta Propusa: Lucrări de regularizare locală a albiei a afluenților râului Moldovița, din materiale locale (lemn si anrocamente) in vederea combaterii eroziunii de mal și a inundațiilor în zona localităților: Demăcușa, Moldovița, Ciumârna, vatra Moldoviței, Paltinu, Dragoșa, Frumosu și Deia, precum și lucrări din material lemnos pentru stabilizarea talvegului</p>	RORW12-1-40-20_B1
<p>Amenajarea rau Moldova si afluenti pe sectorul Fundu Moldovei-Gura Humorului: Obiectul 2 PMRI 1- (pozitia 178) -Investitii</p>	RORW12-1-40-20_B1
<p>Regularizare si aparare maluri pe parau Slatioara si afluenti pe raza loc Slatioara, com.Stulpicani-Investitii (PMRI- poz 134</p>	fara corp de apă

<p>Varianta Propusa: Lucrări de regularizare locală a albiei râurilor Slătioara, Gemenea și Negrileasa, din materiale locale (lemn si anrocamente) in vederea combaterii eroziunii de mal și a inundațiilor în zona localităților : Slătioara, Gemenea, Negrileasa și Vadu Negrilesei, precum și lucrări din material lemnos pentru stabilizarea talvegului aferent afluenții mici</p>	<p>RORW12-1-40-25-5_B1</p>
<p>Regularizare si aparare maluri pe parau Slatioara si afluenti pe raza loc Slatioara, com.Stulpicani-Investitii (PMRI- poz 134 Varianta Propusa: Lucrări de regularizare locală a albiei râurilor Slătioara, Gemenea și Negrileasa, din materiale locale (lemn si anrocamente) in vederea combaterii eroziunii de mal și a inundațiilor în zona localităților : Slătioara, Gemenea, Negrileasa și Vadu Negrilesei, precum și lucrări din material lemnos pentru stabilizarea talvegului aferent afluenții mici</p>	<p>fara corp de apă</p>
<p>Regularizare si aparare maluri pe parau Slatioara si afluenti pe raza loc Slatioara, com.Stulpicani-Investitii (PMRI- poz 134 Varianta Propusa: Lucrări de regularizare locală a albiei râurilor Slătioara, Gemenea și Negrileasa, din materiale locale (lemn si anrocamente) in vederea combaterii eroziunii de mal și a inundațiilor în zona localităților : Slătioara, Gemenea, Negrileasa și Vadu Negrilesei, precum și lucrări din material lemnos pentru stabilizarea talvegului aferent afluenții mici</p>	<p>RORW12-1-40-25-4_B1</p>
<p>Varianta Propusa: Lucrări de regularizare locală a albiei râului Sărata, din materiale locale (lemn si anrocamente) in vederea combaterii eroziunii de mal și a inundațiilor, precum și lucrări din material lemnos pentru stabilizarea talvegului aferent afluenții mici</p>	<p>fara corp de apa</p>
<p>Regularizare rau Ozana la Timisesti (pozitia 135 PMRI I)</p>	<p>RORW12-1-40-41_B1</p>

Lucrări de regularizare cu materiale locale (lemn și anrocament) a râului Neamț (Ozana) și afluenți în comunele riverane: Pipirig, Vanatori -Neamț, Timisesti și oras Tg. Neamț	RORW12-1-40-41_B2
Varianta Propusa: Lucrări de regularizare a râului Topolita și afluenți din materiale locale (lemn și anrocamente), în comunele riverane: Agapia, Grumazesti-Neamț, Petricani, Pastraveni	RORW12-1-40-44_B1
INVESTITII Reducerea gradului de risc la inundatii pe raul Bistrita pe sectorul Borca-Poiana Teiului -PMRI 1 Pozitia 136	RORW12-1-53_B2
INVESTITII Reducerea gradului de risc la inundatii pe raul Bistrita pe sectorul Borca-Poiana Teiului -PMRI 1 Pozitia 180	RORW12-1-53_B2

<p>Amenajare r Bistrita ob6 Borca PMRI 1-pozitia 179</p>	<p>RORW12-1-53_B2</p>
<p>VARIANTA PROPUSA EXPERT JUDGEMENT: maririi vitezei apei si cresterea temperaturii pentru inlaturarea formarii zaporului . Necesitatea unui studiu de impact.</p>	<p>RORW12-1-53_B2</p>
<p>INVESTITII Reducerea gradului de risc la inundatii pe raul Bistrita pe sectorul Borca-Poiana Teiului -PMRI 1 Pozitia 136 si 180; Amenajare r Bistrita ob6 Borca PMRI 1-pozitia 179</p> <p>VARIANTA PROPUSA EXPERT JUDGEMENT: maririi vitezei apei si cresterea temperaturii pentru inlaturarea formarii zaporului . Necesitatea unui studiu de impact.</p> <p>INVESTITII - Refacere lucrări și amenajare albie râu Schit la Ceahlău, județul Neamț: Refacerea apărărilor de mal din gabioane distruse și construirea de lucrări noi de apărare a malurilor în punctele critice apărute în urma viiturilor din ultimii ani pe lungimea de 1000 m, pe ambele maluri (lungime totală gabioane L = 2000 m)</p> <p>☑. Realizarea a 14 praguri pentru consolidarea talvegului r. Schit</p> <p>☒. Reprofilarea albiei r. Schit pe lungimea de 1000 m (faza NC)</p>	<p>ROLW12-1-53_B3</p>

<p>INVESTITII - Refacere lucrări și amenajare albie râu Schit la Ceahlău, județul Neamț: Refacerea apărărilor de mal din gabioane distruse și construirea de lucrări noi de apărare a malurilor în punctele critice apărute în urma viiturilor din ultimii ani pe lungimea de 1000 m, pe ambele maluri (lungime totală gabioane L = 2000 m)</p> <p>2. Realizarea a 14 praguri pentru consolidarea talvegului r. Schit</p> <p>3. Reprofilarea albiei r. Schit pe lungimea de 1000 m (faza NC)</p>	<p>RORW12-1-53-41_B2</p>
<p>INVESTITII: diguri de aparare pe sectorul Borca-Poiana Teiului PMRI I</p>	<p>RORW12-1-53_B2</p>
<p>INVESTITII: diguri de aparare pe sectorul Borca-Poiana Teiului PMRI I</p>	<p>RORW12-1-53_B3</p>

<p>RO29 NC pentru PNRR: "Lucrări de conservare a Lacului Roșu, județul Harghita": Lacul Rosu este un lac natural format prin alunecare, aflat într-un proces evolutiv de colmatare, având lungime la formare (1890) de 1300 m, la ora actuala fiind de 980 m. După calculele limnologilor, bazinul lacului va fi umplut complet de aluviuni aproximativ în anul 2080. Pentru inlaturarea efectelor, se propune o schema de amenajare care va cuprinde un complex de lucrări necesare pentru combaterea eroziunii sub toate formele ei, coroborat cu cele de intervenții pentru remedierea, acolo unde este posibil, a avariilor constatate la unele lucrări transversale.</p> <p>În principal, în cadrul schemei de amenajare vor trebui incluse lucrări pe râul Bicz, pârâul Oaia, pârâul Ghilcoș, pârâul Licaș, pârâul Suhard și Lacu Roșu după cum urmează:</p> <ul style="list-style-type: none"> - intervenții pentru remedierea avariilor constatate la lucrările transversale de retenție a aluviunilor; - completarea cu noi lucrări transversale; - regularizarea unor tronsoane de albie; - combaterea eroziunii de suprafață și de adâncime cu lucrări specifice; - asigurarea conectivității longitudinale prin refacerea scârilor de pești; - decolmatarea parțială a acumulărilor Piatra Roșie și Pârâul Oii; - amenajarea zonei de confluență a formațiunilor torențiale Ghilcoș, Licaș și Suhard; - decolmatarea conului deltaic din coada Lacului Roșu (zona păstrăvărie). 	<p>RORW12-1-53-48_B1</p>
<p>RO29 NC pentru PNRR: "Lucrări de conservare a Lacului Roșu, județul Harghita": Lacul Rosu este un lac natural format prin alunecare, aflat într-un proces evolutiv de colmatare, având lungime la formare (1890) de 1300 m, la ora actuala fiind de 980 m. După calculele limnologilor, bazinul lacului va fi umplut complet de aluviuni aproximativ în anul 2080. Pentru inlaturarea efectelor, se propune o schema de amenajare care va cuprinde un complex de lucrări necesare pentru combaterea eroziunii sub toate formele ei, coroborat cu cele de intervenții pentru remedierea, acolo unde este posibil, a avariilor constatate la unele lucrări transversale.</p> <p>În principal, în cadrul schemei de amenajare vor trebui incluse lucrări pe râul Bicz, pârâul Oaia, pârâul Ghilcoș, pârâul Licaș, pârâul Suhard și Lacu Roșu după cum urmează:</p> <ul style="list-style-type: none"> - intervenții pentru remedierea avariilor constatate la lucrările transversale de retenție a aluviunilor; - completarea cu noi lucrări transversale; - regularizarea unor tronsoane de albie; - combaterea eroziunii de suprafață și de adâncime cu lucrări specifice; - asigurarea conectivității longitudinale prin refacerea scârilor de pești; - decolmatarea parțială a acumulărilor Piatra Roșie și Pârâul Oii; - amenajarea zonei de confluență a formațiunilor torențiale Ghilcoș, Licaș și Suhard; - decolmatarea conului deltaic din coada Lacului Roșu (zona păstrăvărie). 	<p>ROLW12-1-53-48_N1</p>

<p>RO29 NC pentru PNRR: "Lucrări de conservare a Lacului Roșu, județul Harghita": Lacul Rosu este un lac natural format prin alunecare, aflat într-un proces evolutiv de colmatare, având lungime la formare (1890) de 1300 m, la ora actuala fiind de 980 m. După calculele limnologilor, bazinul lacului va fi umplut complet de aluviuni aproximativ în anul 2080. Pentru înlăturarea efectelor, se propune o schema de amenajare care va cuprinde un complex de lucrări necesare pentru combaterea eroziunii sub toate formele ei, coroborat cu cele de intervenții pentru remedierea, acolo unde este posibil, a avariilor constatate la unele lucrări transversale.</p> <p>În principal, în cadrul schemei de amenajare vor trebui incluse lucrări pe râul Bicz, pârâul Oaia, pârâul Ghilcoș, pârâul Licaș, pârâul Suhard și Lacu Roșu după cum urmează:</p> <ul style="list-style-type: none"> -Intervenții pentru remedierea avariilor constatate la lucrările transversale de retenție a aluviunilor; -Completarea cu noi lucrări transversale; -Regularizarea unor tronsoane de albie; -Combaterea eroziunii de suprafață și de adâncime cu lucrări specifice; -Asigurarea conectivității longitudinale prin refacerea scârilor de pești; -Decolmatarea parțială a acumulărilor Piatra Roșie și Pârâul Oii; -Amenajarea zonei de confluență a formațiunilor torențiale Ghilcoș, Licaș și Suhard; -Decolmatarea conului deltaic din coada Lacului Roșu (zona păstrăvărie). 	RORW12-1-53_B6
<p>RO29 NC pentru PNRR: "Lucrări de conservare a Lacului Roșu, județul Harghita": Lacul Rosu este un lac natural format prin alunecare, aflat într-un proces evolutiv de colmatare, având lungime la formare (1890) de 1300 m, la ora actuala fiind de 980 m. După calculele limnologilor, bazinul lacului va fi umplut complet de aluviuni aproximativ în anul 2080. Pentru înlăturarea efectelor, se propune o schema de amenajare care va cuprinde un complex de lucrări necesare pentru combaterea eroziunii sub toate formele ei, coroborat cu cele de intervenții pentru remedierea, acolo unde este posibil, a avariilor constatate la unele lucrări transversale.</p> <p>În principal, în cadrul schemei de amenajare vor trebui incluse lucrări pe râul Bicz, pârâul Oaia, pârâul Ghilcoș, pârâul Licaș, pârâul Suhard și Lacu Roșu după cum urmează:</p> <ul style="list-style-type: none"> -Intervenții pentru remedierea avariilor constatate la lucrările transversale de retenție a aluviunilor; -Completarea cu noi lucrări transversale; -Regularizarea unor tronsoane de albie; -Combaterea eroziunii de suprafață și de adâncime cu lucrări specifice; -Asigurarea conectivității longitudinale prin refacerea scârilor de pești; -Decolmatarea parțială a acumulărilor Piatra Roșie și Pârâul Oii; -Amenajarea zonei de confluență a formațiunilor torențiale Ghilcoș, Licaș și Suhard; -Decolmatarea conului deltaic din coada Lacului Roșu (zona păstrăvărie). 	RORW12-1-53_B7
Acumulare nepermanenta Sabasa-PMRI 1 pozitia 100	RORW12-1-53-34_B1

INVESTITII Consolidare talveg albie r. Sabasa in comuna Borca- PMRI 1-Pozitia 139 (este executata si urmeaza receptia)	RORW12-1-53-34_B1
Lucrari prin Investitii avand in vedere caracterul torential al viiturilor pe acest curs de apa, consideram oportuna analiza si promovarea unor lucrari de investitii -gabioane vegetate in zona loc Damuc, in combinatie cu lucrari din lemn (baraje permeabile, lucrari de stabilizare pat albie din material lemnos) in zona amonte a cursului	RORW12-1-53-48_B1
INVESTITII Acumulare nepermanenta pe paraul Cuejdiu, com Garcina, jud. Neamt- PMRI 1 - pozitia 101-frontala	RORW12-1-53-57_B1
Propunere EXPERT JUDGEMENT : 603,301.977 619,806.225	RORW12-1-53-60_B1
Acumulare nepermanentă amonte Faraoani, în special pentru a ajuta măsurile de creștere a capacității albiei în Faraoani prin regularizarea debitelor maxime. Potențial pentru un baraj de până la 10m în punctul 642017, 550971, cu o capacitate de cca 120 mii mc.	RORW12-1-56_B1
O a doua acumulare ar fi posibilă pe Valea Draga, afluent al V. Mari, cu un bazin mai despădurit 643511, 551572	RORW12-1-56_B1
Regularizare pr. Valea Mare în Faraoani, în scopul creării unei capacități de transport suficiente în fiecare secțiune (redimensionare poduri dacă e cazul).	RORW12-1-56_B1
Acumulări nepermanente r. Răcăciuni amonte și între cele 3 localități, Fundu Răcăciuni, Ciucani și Răcăciuni - 643020, 542693/ 647269, 540990/ 652061, 540821. Posibil pagubele potențiale mari să fie aval de confluența cu pr. Gâșteni, caz în care contribuția acestuia nu trebuie ignorată. O acumulare e posibilă amonte de Gâșteni 648385, 539986	RORW12-1-60_B1
Acumulări nepermanente r. Răcăciuni amonte și între cele 3 localități, Fundu Răcăciuni, Ciucani și Răcăciuni - 643020, 542693/ 647269, 540990/ 652061, 540821. Posibil pagubele potențiale mari să fie aval de confluența cu pr. Gâșteni, caz în care contribuția acestuia nu trebuie ignorată. O acumulare e posibilă amonte de Gâșteni 648385, 539986	RORW12-1-60-2_B1
Regularizare pr. Răcăciuni în Fundu Răcăciuni, Ciucani și Răcăciuni, în scopul creării unei capacități de transport suficiente în fiecare secțiune (redimensionare poduri dacă e cazul).	RORW12-1-60_B1

<p>Acumulare nepermanentă r. Polocin amonte Lespezi 672969, 521672, aval de confluența cu pr. Gîrlești și Valea Sîrbilor.</p> <p>Reconstrucție iaz 671832, 527575. În trecut acumulare permanentă, acesta ar putea fi convertit acum în nepermanentă, cu rol de atenuare viituri sau, dacă se mai justifică rolul pe care l-a avut inițial, se poate păstra ca acumulare permanentă.</p>	RORW12-1-68_B1
<p>Propunere EXPERT JUDGEMENT ></p> <p>I. ac. NEPERMANENTA LATERALA: R. Trotus, am. Loc. Fagetel (575,190.403 551,818.072)</p> <p>II. ac. NEPERMANENTA LATERALA: R. Trotus, am. loc. Izvoru Trotusului (571,783.829 552,706.469)</p> <p>III. ac. r. Comiat 573,461.621 554,338.522 IV.</p> <p>r. Garbea 570,449.160 560,641.409</p> <p>V. Ac. laterala r. Valea Rece 578,700.942 575,234.697 si 578,233.475 571,209.715;</p> <p>VI. r. Poiana Fagului 572,296.541 573,642.333</p> <p>VII. r. lavardi 570,558.957 570,074.852</p> <p>VIII. Ac. r. Sant 586,176.947 562,299.469</p>	RORW12-1-69-10_B1
<p>SF- Lucrare ~Amenajare rau Trotus si afluenti, jud. Harghita-Etapa a doua (pozitia: nu este in PMRI I) sector r. Trotus-Lunca de Sus (Valea Ugra, Comiat,), sector Trotus-Lunca de Jos, Poiana Fagului, Valea Intunecoasa, Valea Boros ; Continuuarea executiei lucrarilor din PT "Amenajare r.Trotus si afluenti pe tronson Ghimes-Urechesti : OBIECT I - GHIMES (POZITIA IN PMRI I 141), r Trotus si afluenti, Bolovăniș, Tărhăușu, Aldămaș. Propunere Expert Judgement: M33-RO29 Lucrări de regularizare locală a albiei (incl. măsuri de stabilizare a albiei din materiale locale: lemn si anrocamente) in vederea cresterii capacitatii de transport si a combaterii eroziunii de mal in zona satelor Bolovanis si Ghimes) PPPDEI PMRI poz 154: Regularizare rau Trotus, sat Ghimes, comuna Ghimes Faget, aparari de mal din gabioane L = 1,690 km</p>	RORW12-1-69_B1
<p>SF- Lucrare ~Amenajare rau Trotus si afluenti, jud. Harghita-Etapa a doua (pozitia: nu este in PMRI I) sector r. Trotus-Lunca de Sus (Valea Ugra, Comiat,), sector Trotus-Lunca de Jos, Poiana Fagului, Valea Intunecoasa, Valea Boros ; Continuuarea executiei lucrarilor din PT "Amenajare r.Trotus si afluenti pe tronson Ghimes-Urechesti : OBIECT I - GHIMES (POZITIA IN PMRI I 141), r Trotus si afluenti, Bolovăniș, Tărhăușu, Aldămaș. Propunere Expert Judgement: M33-RO29 Lucrări de regularizare locală a albiei (incl. măsuri de stabilizare a albiei din materiale locale: lemn si anrocamente) in vederea cresterii capacitatii de transport si a combaterii eroziunii de mal in zona satelor Bolovanis si Ghimes) PPPDEI PMRI poz 154: Regularizare rau Trotus, sat Ghimes, comuna Ghimes Faget, aparari de mal din gabioane L = 1,690 km</p>	RORW12-1-69_B2

<p>SF- Lucrare ~Amenajare rau Trotus si afluenti, jud. Harghita-Etapa a doua (pozitia: nu este in PMRI I) sector r. Trotus-Lunca de Sus (Valea Ugra, Comiat,), sector Trotus-Lunca de Jos, Poiana Fagului, Valea Intunecoasa, Valea Boros ; Continuuarea executiei lucrarilor din PT "Amenajare r.Trotus si afluenti pe tronson Ghimes-Urechesti : OBIECT I - GHIMES (POZITIA IN PMRI I 141), r Trotus si afluenti, Bolovăniș, Tărhăușu, Aldămaș. Propunere Expert Judgement: M33-RO29 Lucrări de regularizare locală a albiei (incl. măsuri de stabilizare a albiei din materiale locale: lemn si anrocamente) in vederea cresterii capacitatii de transport si a combaterii eroziunii de mal in zona satelor Bolovanis si Ghimes) PPPDEI PMRI poz 154: Regularizare rau Trotus, sat Ghimes, comuna Ghimes Faget, aparari de mal din gabioane L = 1,690 km</p>	<p>RORW12-1-69-7_B1</p>
<p>Propunere EXPERT JUDGEMENT : R. Ciughes 581,588.970 553,956.091 r. Agas 596,958.143 557,123.331 R. Sulta 593,692.902 551,479.852 Ciobanus : 589,864.528 543,390.203 r. Dofteana: 615,695.469 533,866.234 r. Ousoru (loc. Cucuieti) :622,063.010 537,280.931 r. Bogata 619,151.177 534,027.795</p>	<p>RW12-1-69-11_B1</p>
<p>Propunere EXPERT JUDGEMENT : R. Ciughes 581,588.970 553,956.091 r. Agas 596,958.143 557,123.331 R. Sulta 593,692.902 551,479.852 Ciobanus : 589,864.528 543,390.203 r. Dofteana: 615,695.469 533,866.234 r. Ousoru (loc. Cucuieti) :622,063.010 537,280.931 r. Bogata 619,151.177 534,027.795</p>	<p>RW12-1-69-15_B1</p>
<p>Propunere EXPERT JUDGEMENT : R. Ciughes 581,588.970 553,956.091 r. Agas 596,958.143 557,123.331 R. Sulta 593,692.902 551,479.852 Ciobanus : 589,864.528 543,390.203 r. Dofteana: 615,695.469 533,866.234 r. Ousoru (loc. Cucuieti) :622,063.010 537,280.931 r. Bogata 619,151.177 534,027.795</p>	<p>RORW12-1-69-16_B1</p>
<p>Propunere EXPERT JUDGEMENT : R. Ciughes 581,588.970 553,956.091 r. Agas 596,958.143 557,123.331 R. Sulta 593,692.902 551,479.852 Ciobanus : 589,864.528 543,390.203 r. Dofteana: 615,695.469 533,866.234 r. Ousoru (loc. Cucuieti) :622,063.010 537,280.931 r. Bogata 619,151.177 534,027.795</p>	<p>RORW12-1-69-17_B1</p>
<p>Propunere EXPERT JUDGEMENT : R. Ciughes 581,588.970 553,956.091 r. Agas 596,958.143 557,123.331 R. Sulta 593,692.902 551,479.852 Ciobanus : 589,864.528 543,390.203 r. Dofteana: 615,695.469 533,866.234 r. Ousoru (loc. Cucuieti) :622,063.010 537,280.931 r. Bogata 619,151.177 534,027.795</p>	<p>RORW12-1-69-24_B1</p>

<p>Propunere EXPERT JUDGEMENT :</p> <p>R. Ciughes 581,588.970 553,956.091 r. Agas 596,958.143 557,123.331 R. Sulta 593,692.902 551,479.852 Ciobanus : 589,864.528 543,390.203 r. Dofteana: 615,695.469 533,866.234 r. Ousoru (loc. Cucuieti) :622,063.010 537,280.931 r. Bogata 619,151.177 534,027.795</p>	<p>RW12-1-69-33_B1</p>
<p>Propunere EXPERT JUDGEMENT :</p> <p>R. Ciughes 581,588.970 553,956.091 r. Agas 596,958.143 557,123.331 R. Sulta 593,692.902 551,479.852 Ciobanus : 589,864.528 543,390.203 r. Dofteana: 615,695.469 533,866.234 r. Ousoru (loc. Cucuieti) :622,063.010 537,280.931 r. Bogata 619,151.177 534,027.795</p>	<p>RORW12-1-40-35_B1</p>
<p>Amenajare r.Trotus si afluenti pe tronson Ghimes-Urechesti : Obiect II Palanca (pozitia 142 PMRI I)</p>	<p>RORW12-1-69_B2</p>
<p>Amenajare r.Trotus si afluenti pe tronson Ghimes-Urechesti : Obiect III Brusturoasa (pozitia 143 PMRI I)</p>	<p>RORW12-1-69_B2</p>
<p>Amenajare r.Trotus si afluenti pe tronson Ghimes-Urechesti : Obiect IV Agas-Cotumba, Sugura, Ciobanus(pozitia 144 PMRI I)</p>	<p>RORW12-1-69_B2</p>

<p>Amenajare r.Trotus si afluenti pe tronson Ghimes-Urechesti : Obiect VIII Darmanesti (pozitia 147 PMRI I)</p>	<p>RORW12-1-69_B3</p>
<p>Amenajare r.Trotus si afluenti pe tronson Ghimes-Urechesti : Obiect IX Targu Ocna (pozitia 148 PMRI I)</p>	<p>RORW12-1-69_B3</p>
<p>Amenajare r.Trotus si afluenti pe tronson Ghimes-Urechesti : Obiect XI Onesti (pozitia 150 PMRI I) -lucrari investii</p>	<p>RORW12-1-69_B4</p>
<p>VARIANTA PROPU SA EXPERT JUDGEMENT: M33-RO29 Lucrări de regularizare locală a albiei din materiale locale (lemn si anrocamente) -in vederea cresterii capacitatii de transport si a combaterii eroziuri (cf. raportului cu vulberabilitati din 2020: Agas-satele Preluci, Beleghet, Diaconesti, Ciobanus, Straja, eroziune mal stang r. Uz la Darmanesti, Bogata, zona statiei de epurare de laTg. Ocna Tuta)</p>	<p>RORW12-1-69_B2</p>
<p>PPPDEI (PMRI poz 155):Regularizare rau Trotus, satele Cuchinis, Brusturoasa si Hanganesti, comuna Brusturoasa, jud. Bacau, aparari de mal din gabioane L=3,660 km</p>	<p>RORW12-1-69_B2</p>

PPPDEI (PMRI poz 157): Regularizare rau Trotus, satele Dofteana si Cucuieti, comuna Dofteana, jud. Bacau, aparari de mal din gabioane L=1,515 km	RORW12-1-69_B3
PPPDEI (PMRI poz 158)Regularizare r. Caraclau, sat Caraclau, com Barsanesti cu: -aparari de mal si gabioane L=1,200 km, - gabioane si zid de sprijin L= 0,910 km, - pereu din beton L = 0,470 km	RORW12-1-69-30_B1
PPPDEI (PMRI poz 185): Regularizare rau Izvorul Negru, sat Salatruc, oras Darmanesti, jud. Bacau, indiguire si recalibrare albie L= 2,900 km	RORW12-1-69-22_B3
Amenajare r.Trotus si afluenti pe tronson Ghimes-Urechesti Obiectul XII-Cotofanesti (pozitia 151)-lucrari investitii.	RORW12-1-69_B4
VARIANTA PROPU SA EXPERT JUDGEMENT: M33-RO29 Lucrări de regularizare locală a albiei din materiale locale (lemn si anrocamente) -in vederea cresterii capacitatii de transport si a combaterii eroziuri	RORW12-1-69_B4
PPPDEI (PMRI poz 186) Regularizare rau Trotus, comuna Gura Vaii, localitatea Gura Vaii, jud. Bacau, recalibrare si indiguire L=2,42 km	RORW12-1-69_B4
Amenajare r.Trotus si afluenti pe tronson Ghimes-Urechesti Obiectul XIII-Urechesti (pozitia 152).	RORW12-1-69_B4
Aparare mal stang raul Trotus in zona loc. Burcioaia (pozitia 153) Obiectul Amenajare r. Trotus; Lucrari investitii	RORW12-1-69_B4
Varianta existenta: Amenajare albie rau Trotus in zona mun Adjud (poz 184) Relocarea digului de la pozitia 184, spre UAT Adjud (666,946.463 513,452.694, 669,118.168 511,973.141)-VARIANTA PROPU SA EXPERT	RORW12-1-69_B4

PPPDEI (PMRI poz 156): Regularizare r.Trotus, com.Asau, jud.bacau: aparare mal din gabioane L=0,875 km	RORW12-1-69_B2
EXP. JUDGEMENT: M33-RO29 Lucrări de regularizare locală a albiei din materiale locale (lemn si anrocamente) -in vederea cresterii capacitatii de transport si a combaterii eroziuri	RORW12-1-69_B2
Amenajare r.Trotus si afluenti pe tronson Ghimes-Urechesti OBIECT VII - MOINESTI, r Tazlau si afluenti, pozitia 146-INVESTITII	RORW12-1-69-33-10_B1
M33-RO29 Lucrări de regularizare locală a albiei din materiale locale (lemn si anrocamente) -in vederea cresterii capacitatii de transport si a combaterii eroziuri	RORW12-1-69-33-10_B1
M33-RO29 Lucrări de regularizare locală a albiei din materiale locale (lemn si anrocamente) -in vederea cresterii capacitatii de transport si a combaterii eroziuri (zone cu eroziuni severe identificate in 2020: Cerdac si Ciresoia conform raport existent) 616692.36527402.20 619425.18528869.58	RORW12-1-69-27-1_B1
M33-RO29 Lucrări de regularizare locală a albiei din materiale locale (lemn si anrocamente) -in vederea cresterii capacitatii de transport si a combaterii eroziuri (Eroziune loc Onesti-cartier Catolic, conf Raportului+. Lesunt, sat Cernica); localitatile Oituz si Ferastrau	RORW12-1-69-31_B1
636,881.144 525,727.060	RORW12-1-69-32_B1
Lucrari necesare Investitii: consolidarea malurilor in zona localitatilor: Manastirea Casin, Casin, Lupesti, Parvulesti, Racauti; Onesti ; reabilitare praguri in zona Onesti.	RORW12-1-69-32_B1
Varianta Propusa: Lucrări de regularizare locală a albiei din materiale locale (lemn si anrocamente) in vederea combaterii eroziunii de mal (conf. Raport-eroziune mal st -M. Casin, r. Casin la Cont)	RORW12-1-69-32_B1
consolidarea malurilor in zona localitatil ; Regularizare r. Curita, localitati Curita si Casin, com. Casin, jud. Bacau (reprofilare albie, lungime 5 Km)-investitii PPPDEI (pozitia 71)	RORW12-1-69-32_B1
M33-RO29 Lucrări de regularizare locală a albiei din materiale locale (lemn si anrocamente) -in vederea cresterii capacitatii de transport si a combaterii eroziuri in zona localitatii Curita	RORW12-1-69-32_B1
consolidarea malurilor in zona localitatilor: Buciumi si Racauti	RORW12-1-69-32_B1
M33-RO29 Lucrări de regularizare locală a albiei din materiale locale (lemn si anrocamente) -in vederea cresterii capacitatii de transport si a combaterii eroziuri	RORW12-1-69-33_B1
Amenajare albie r Tazlau la Tazlau - pozitia 159 PMRI I M33-RO29 Lucrări de regularizare locală a albiei din materiale locale (lemn si anrocamente) -in vederea cresterii capacitatii de transport si a combaterii eroziuri	RORW12-1-69-33_B1
Amenajare albie r Tazlau la Tazlau pozitia 159 PMRI I: reprofilari si aparari de mal, com Beresti Tazlau ;	RORW12-1-69-33_B1

<p>Amenajare albie r Tazlau la Tazlau PMRI I poz 149: Amenajare r.Trotus si afluenti pe tronson Ghimes-Urechesti</p>	<p>- RORW12-1-69-33_B1</p>
<p>Amenajare albie r Tazlau la Tazlau - OBIECT X - BALCANI, r Tazlau reprofilare albie L = 1,500 km, aparari de mal L= 2,450 km,</p>	<p>RORW12-1-69-33_B1</p>
<p>VARIANTA PROPUSA EXPERT JUDGEMENT: lucrari de regularizare locala a albiei din materiale locale (lemn si anrocamente) -in zona localitatilor aferente afluentilor mici si ai torentilor</p>	<p>RORW12-1-69-33_B1</p>
<p>Amenajare albie r Tazlau la Tazlau - pozitia 159 PMRI I: ob.4 pr.Cernu, com.BERESTI-TAZLAU diguri L = 1,460 km</p>	<p>RORW12-1-69-33_B1</p>
<p>Propunere acumulari laterale Beresti_Tazlau si Orasa (S=2.45 kmp si Orasa S=16.64 kmp), mal st. 631,707.289 552,051.065 , 633,315.959 548,092.890)- VARIANTA PROPUSA EXPERT . Reconvertirea Ac. Belci, din acumulare permanente in acumulare nepermanenta laterala in vederea atenuarii compunerii viiturilor cu raul Trotus VARIANTA PROPUSA EXPERT</p>	<p>RORW12-1-69-33_B1</p>
<p>PPPDEI: Regularizare r.Orasa, sat Orasa, com Livezi si sat Stufu, com.Sanduleni, jud Bacau regularizare albie prin recalibrare si protectii din gabioane L = 2,100 , zid de sprijin L 3,100 km VARIANTA PROPUSA:Lucrări de regularizare locală a albiei din materiale locale (lemn si anrocamente) -in vederea cresterii capacitatii de transport si a combaterii eroziuri</p>	<p>RORW12-1-69-33_B1</p>
<p>VARIANTA PROPUSA:Lucrări de regularizare locală a albiei din materiale locale (lemn si anrocamente) -in vederea cresterii capacitatii de transport si a combaterii eroziuri</p>	<p>RORW12-1-69-33_B1</p>
<p>Regularizare r.Helegiu, sate Helegiu si Dragugesti, com Helegiu, jud Bacau regularizare albie prin recalibrare si indiguire L = 2,700 km</p>	<p>RORW12-1-69-33_B1</p>

<p>Amenajare r.Trotus si afluenti pe tronson Ghimes-Urechesti OBIECT VII - MOINESTI, r Tazlau si afluenti -recalibrare albie L = 8,250 km, aparari de mal L= 7,500 km, lucrari de stabilizare pat albie =23 buc-PMRI poz 146</p>	<p>RORW12-1-69-33-10_B1</p>
<p>Amenajare rau Tazlau si afluenti, judetul Bacau: ob.2 pr. Tazlau Sarat, com. ARDEOANI- PMRI poz188-INVESTITII</p>	<p>RORW12-1-69-33-10_B1</p>
<p>M33-RO29 Lucrări de regularizare locală a albiei din materiale locale (lemn si anrocamente) -in vederea cresterii capacitatii de transport si a combaterii eroziuri</p>	<p>RORW12-1-69-33-10_B1</p>
<p>Lucrari necesar a fi promovate prin investitii</p> <p>M33-RO29 Lucrări de regularizare locală a albiei din materiale locale (lemn si anrocamente) -in vederea cresterii capacitatii de transport si a combaterii eroziuri</p>	<p>RORW12-1-69-33_B1</p>
<p>Regularizare rau Solont, loc Solont, loc. Sarata, Bahnaseni;</p>	<p>RORW12-1-69-33_B1</p>
<p>Regularizare rau Cucuieti, loc. Barnesti, com. Parjol si sat Cucuieti , com. Solont - pozitia 76-77-PPPDEI</p>	<p>RORW12-1-69-33_B1</p>

<p>M33-RO29 Lucrări de regularizare locală a albiei din materiale locale (lemn si anrocamente) -in vederea cresterii capacitatii de transport si a combaterii eroziuri (conform Raportului-Cucuieti si Solont)</p>	<p>RORW12-1-69-33_B1</p>
<p>INVESTITII:Regularizare raul Tazloul Sarat, comuna Zemes- PMRI 1-pozitia 160: amenajare albie L= 1,8 km, aparare de mal L= 1,95 km</p>	<p>RORW12-1-69-33-10_B1</p>
<p>Amenajare rau Tazlau si afluenti, ob.2 pr. Tazlau Sarat, PMRI 1-pozitia 188: aparari de mal L = 1,055 km recalibrare albie L = 1,340 km;</p>	<p>RORW12-1-69-33-10_B1</p>
<p>Amenajare r.Trotus si afluenti pe tronson Ghimes-Urechesti OBIECT VII - MOINESTI, r Tazlau si afluenti -recalibrare albie L = 8,250 km, aparari de mal L= 7,500 km, lucrari de stabilizare pat albie =23 buc-PMRI poz 146,</p>	<p>RORW12-1-69-33-10_B1</p>
<p>M33-RO29 Lucrări de regularizare locală a albiei din materiale locale (lemn si anrocamente) -in vederea cresterii capacitatii de transport si a combaterii eroziuri (conform Raportului_ eroziunea de la Bolatau, capacitate redusa a albiei la Leontinesti)</p>	<p>RORW12-1-69-33-10_B1</p>

M33-RO29 Lucrări de regularizare locală a albiei din materiale locale (lemn si anrocamente) -in vederea cresterii capacitatii de transport si a combaterii eroziunilor	RORW12-1-69-33_B1
PPPDEI: Regularizare r.Butucari, com Berzunti: regularizare albie cu gabioane L=0,500 km -PMRI poz 161	RORW12-1-69-33_B1
Regularizare raul Butucari, comuna Berzunti, jud. Bacau. Regularizare albie prin recalibrare/indiguiri (PMRI I,pozitia 189) L=5,100 km	RORW12-1-69-33_B1
PPPDEI: Regularizare r.Barsanesti, com Barsanesti, jud Bacau -regularizare albie cu gabioane L = 0,700 km (pozitia 162)	RORW12-1-69-33_B1
PPPDEI: Regularizare r.Barsanesti, com Barsanesti, jud Bacau -regularizare albie cu gabioane L = 0,700 km (pozitia 190)	RORW12-1-69-33_B1
M33-RO29 Lucrări de regularizare locală a albiei din materiale locale (lemn si anrocamente) -in vederea cresterii capacitatii de transport si a combaterii eroziuri	RORW12-1-69-33_B1
Regularizare r.Barsanesti, com Barsanesti, jud Bacau -regularizare albie prin recalibrare /indiguire L = 5,400 km	RORW12-1-69-33_B1
M33-RO29 Lucrări de regularizare locală a albiei din materiale locale (lemn si anrocamente) -in vederea cresterii capacitatii de transport si a combaterii eroziuri	RORW12-1-69-38_B1
Amenajare albie pârâu Şuşiţa la Soveja PMRI I, poz.321;	RORW12-1-75_B1

Amenajare pârâu Dragomira la Soveja PMRI I, poz.320 ;	RORW12-1-75_B1
Amenajare albie râu Şuşiţa la Răcoasa, PMRI I, poz 319; Amenajare pârâu Alba la Mărăşti, PMRI I, poz 322	RORW12-1-75_B1
Amenajare pârâu Alba la Mărăşti, PMRI I, poz 322	RORW12-1-75_B1
VARIANTA PROPUSA EXPERT JUDGEMENT: Propunere realizare acumulare: I. 612,618.488, 491,406.551 -ac frontala	RORW12-1-79_B1
III. 636,011.004 493,503.354-ac. Frontala/laterala	RORW12-1-79_B1
INVESTITII Amenajare raul Putna si afluenti pe tronsonul Barsesti - Garoafa jud. Vrancea, ob.1Barsesti-Topesti Lipsa sursa finantare, PMRI 1- pozitia 163	RORW12-1-79_B1
INVESTITII SF PMRI 1- pozitia 164;Lipsa sursa finantare,	RORW12-1-79_B2
Amenajare raul Putna si afluenti pe tronsonul Barsesti - Garoafa jud. Vrancea, ob.2 Vidra, ob.3 Vizantea PMRI 1- pozitia 167;	RORW12-1-79_B2

<p>INVESTITII: indiguire mal drept si stang r.Putna, com Tifesti: L =12 km, 10 subtraversari -PT PMRI I poz 191</p>	<p>RORW12-1-79_B3</p>
<p>VARIANTA PROPUSA EXPERT JUDGEMENT: Indiguire r. Putna in zona localitatii Faurei si Garoafa-dig de pamant cu perdele forestiere 670,651.062 479,396.711; 672,056.664 478,983.298 (amonte-aval)</p>	<p>RORW12-1-79_B3</p>
<p>VARIANTA PROPUSA EXPERT JUDGEMENT: realizarea unei derivatii pe malul drept (din aval localitatea Ivancesti) cu evacuare in acumulare laterala propusa (666,490.028 478,226.274) si cu redirectionare din aceasta in albia raului Soimul (XII.1.79.15, care va fi recalibrata in vederea preluarii debitului din acumulare laterala) . Masura propusa are scop de reducere a efectului viiturii pe raul Putna și pentru diminuarea compunerii viiturii la confluență cu râul Siret</p>	<p>RORW12-1-79_B3</p>
<p>INVESTITII SF PMRI 1-INVESTITII Amenajare rau Putna si afluenti pe tronsonul Barsesti - Garoafa, jud. Vrancea, ob.4 Garoafa OBSERVATII PMRI 1- pozitia 165</p>	<p>RORW12-1-79_B3</p>
<p>INVESTITII: Amenajare pr.Zabala , pe tronsonul Bradacesti-confli cu r,Putna: aparari si consolidari de mal L= 5.035 km, travesrse de stabilizare= 329 ml- PMRI 1- pozitia 166</p>	<p>RORW12-1-79-9_B1</p>
<p>INVESTITII: Amenajare pr.Zabala , pe tronsonul Bradacesti-confli cu r,Putna: aparari si consolidari de mal L= 5.035 km, travesrse de stabilizare= 329 ml- PMRI 1- pozitia 168</p>	<p>RORW12-1-79-9_B1</p>

<p>VARIANTA PROPUSA EXPERT JUDGEMENT: Propunere realizare acumulare: 625,385.730 478,666.070 -ac frontala</p>	<p>RORW12-1-79-9-8_B1</p>
<p>INVESTITII I Amenajare parau Naruja la Herastrau, comuna Nistoresti, jud. Vrancea-PMRI 1- pozitia 168</p>	<p>RORW12-1-79-9-8_B1</p>
<p>INVESTITII Amenajare r. Milcov pe sectorul aval Golesti PMRI 1- pozitia 192</p>	<p>RORW12-1-79_B3</p>
<p>INVESTITII: Amenajare r. Milcov pe sectorul aval Golesti :lucrari de indiguire si aparari de mal pe sectorul aval loc Golesti-confli cu r.Putna</p>	<p>RORW12-1-79_B3</p>
<p>VARIANTA PROPUSA EXPERT JUDGEMENT: Propunere realizare acumulare: Ac I-653,567.602 462,085.276 -laterala Ac II-frontala 653,064.341 459,132.962 Ac III: 657,830.256 455,344.736 r. Valea lui Panca Ac laterala IV 663,665.307 451,958.908-r. Ramna</p>	<p>RORW12-1-79-19_B1 (I, II, IV)</p>
<p>VARIANTA PROPUSA EXPERT JUDGEMENT: Propunere realizare acumulare: Ac I-653,567.602 462,085.276 -laterala Ac II-frontala 653,064.341 459,132.962 Ac III: 657,830.256 455,344.736 r. Valea lui Panca Ac laterala IV 663,665.307 451,958.908-r. Ramna</p>	<p>RORW12-1-79-19-4-1 (deletion) - corp de apa cu secare anuala, eliminat din PMB (III)</p>

Impact
Denumire CA
5
Lac Rogojesti
Siret (ac Rogojești - ac Bucecea)
Albuia + afluenți
Țiganca (Leorda)
Siret (cf Moldova - ac Galbeni)

Siret (cf Moldova - ac Galbeni)
Lac Calimanesti
Molnita, Vladeni
Molnita, Vladeni
Baranca
Verehia
Baranca
Hânțești (Valea Mare)
Suceava (izv - cf Pârâul Ascuns) + afluenți

Suceava (izv - cf Pârâul Ascuns) + afluenți
Suceava (Mihoveni)
Suceava (Mihoveni)
Suceava (Mihoveni)
Sucevița + afluenți
Suceava (Mihoveni)
Suceava (Tișăuți)
Putnișoara (Strujinoasa)
Remezeu
Boișă
Sucevița + afluenți
Sucevița + afluenți
Sucevița + afluenți

Sucevița + afluenți
Sucevița + afluenți
Sucevița + afluenți
Sucevița + afluenți
Sucevița + afluenți
Sucevița + afluenți
Solca și Saca
Solca și Saca
Solca și Saca
Solca și Saca

Ciit

Ciit

Iaslovăț

Horait

Horait

Horait

Soloneț

Hinata (Racova)

Blândeț

Soloneț
Hotari
Hătrnuța +Bocancea
Hătrnuța +Bocancea
Pătrăuțeanca
Pătrăuțeanca
Dragomirna (izv - coada lac Dragomirna)
Târgul
Ruja + Irmolea +Găstești

Sohodol
Bosteni
Moldova (cf Sadova - cf Suha)
Moldova (cf Suha - cf Vier)
Moldovița + afluenți
Moldovița + afluenți
-

Negrileasa

-

Gemenea

-

Ozana (Boboiești)

Ozana (Dumbrava)

Valea Seacă

Bistrița (cf Neagra - ac Izvorul Muntelui)

Bistrița (cf Neagra - ac Izvorul Muntelui)

Bistrița (cf Neagra - ac Izvorul
Muntelui)

Bistrița (cf Neagra - ac Izvorul
Muntelui)

Lac Izvoru Muntelui

Durău (Schit)

Bistrița (cf Neagra - ac Izvorul
Muntelui)

Lac Izvoru Muntelui

Bicaz (Bicaz Chei)

Lacul Rosu

Bistrița (baraj Bâțca Doamnei - ac
Racova)

Lac Agrement Bacau

Sabasa

Sabasa
Bicaz (Bicaz Chei)
Cuejdiu (Piatra Neamț)
Bouleț (Mitocu Bălan) + Cracău
Valea Mare
Valea Mare
Valea Mare
Răcăciuni (Mocan)
Căprean
Răcăciuni (Mocan)

Polocin + afluenți

Sant

Trotuș (izvor - cf Valea Rece)

Trotuș (cf Valea Rece - cf Urmeniș)

Bolovăniș

Ciugheș

Agăș

Sulta + afluenți

Ciobănuș (Ciobănuș)

Dofteana + afluenți

Tazlău

Bogata

Trotuș (cf Valea Rece - cf Urmeniș)

Trotuș (cf Valea Rece - cf Urmeniș)

Trotuș (cf Valea Rece - cf Urmeniș)

Trotuș (cf Urmeniș - cf Tazlău)

Trotuș (cf Urmeniș - cf Tazlău)

Trotuș (cf Tazlău - cf Siret)

Trotuș (cf Valea Rece - cf Urmeniș)

Trotuș (cf Valea Rece - cf Urmeniș)

Trotuș (cf Valea Rece - cf Urmeniș)
Trotuș (cf Valea Rece - cf Urmeniș)
Tazlăul Sărat (Bolătău, Tescani)
Tazlăul Sărat (Bolătău, Tescani)
Slănic
Oituz
Cașin
Cașin
Cașin
Cașin
Cașin
Cașin
Cașin
Tazlău
Tazlău

Tazlāu

Tazlāu

Tazlāu

Tazlāu

Tazlāu

Tazlāu

Tazlāu

Tazlāu

Tazlāu

Tazlăul Sărat (Bolătău, Tescani)

Tazlăul Sărat (Bolătău, Tescani)

Tazlăul Sărat (Bolătău, Tescani)

Tazlău

Tazlău

Tazlău

Tazlău

Tazlăul Sărat (Bolătău, Tescani)

Tazlăul Sărat (Bolătău, Tescani)

Tazlăul Sărat (Bolătău, Tescani)

Tazlăul Sărat (Bolătău, Tescani)

Tazlău
Tazlău
Tazlău
Tazlău
Tazlău
Tazlău
Tazlău
Căiuți
Sușița + afluenți

Sușița + afluenți
Sușița + afluenți
Sușița + afluenți
Putna (Tulnici)
Putna (Tulnici)
Putna (Tulnici)
Putna + Zabala
Putna + Zabala

Putna (Colacu, Botarlau, Podu Zamfirei, Golesti)
Putna (Colacu, Botarlau, Podu Zamfirei, Golesti)
Putna (Colacu, Botarlau, Podu Zamfirei, Golesti)
Putna (Colacu, Botarlau, Podu Zamfirei, Golesti)
Zăbala + afluenți
Zăbala + afluenți

Năruja + afluenți
Năruja + afluenți
Putna (Colacu, Botârlău, Podu Zamferei, Golești)
Putna (Colacu, Botârlău, Podu Zamferei, Golești)
Râmna (Rășcuța, Jilîște)
Valea lui Panca

Ramnicul Sarat (Talburea, Nicolesti,
Maicanesti)

Ramnicul Sarat (Talburea, Nicolesti,
Maicanesti)

**REZULTATELE PROCESULUI DE CONSULTARE a documentului PROBLEME IMPORTANTE de GOSPODĂRIREA APELOR
(22 decembrie 2019 - 22 iunie 2020)**

Instrumente utilizate în vederea informării factorilor interesați	Mod de primire a comentariilor/ observațiilor	Autorii comentariilor/ observațiilor	Comentarii/propuneri/ observații primite din partea stakeholderilor	Luat în considerare	Justificarea deciziei de includere (sau nu) a observațiilor
e-mail, fax, website	e-mail	APM VRANCEA (SILVIU CHIRIAC)	Una din problemele ridicate de Agenția pentru Protecția Mediului Vrancea este faptul că activitatea de exploatarea de agregate minerale desfășurată de agenții economici în scopul decolmatării / reprofilării / regularizării nu este menționată în rândul activităților cu un potențial impact.	da	Acest impact a fost luat în considerare în cel de-al treilea Plan de Management al spațiului hidrografic Siret ca presiune potențial semnificativă în <i>subcapitolul 3.4.5 – Alte tipuri de presiuni antropice.</i>
			O altă problemă ridicată de Agenția pentru Protecția Mediului Vrancea este asupra debitelor aval de acumulările Călimănești și Movileni, în sensul de a asigura debitul ecologic în aval de aceste amenajări.	nu	Debitul ecologic este asigurat în aval de cele 2 acumulări, fiind condiție impusă în regulamentele de exploatare ale amenajărilor Călimănești și Movileni.
			Agenția pentru Protecția Mediului Vrancea afirmă că este necesară o completare a informațiilor ce se referă la ecosistemele terestre interdependente de corpurile de apă. Astfel în aria protejată ROSCI0162 Lunca Siretului Inferior sunt enumerate o serie de habitate (91F0 Păduri ripariene mixte	nu	Habitatele prioritare la nivel european specificate de APM Vrancea se regăsesc în Registrul Zonelor Protejate al spațiului hidrografic Siret.

			de Quercus robur, Ulmus laevis etc, sau 91E0* Păduri aluviale cu Alnus glutinosa și Fraxinus excelsior) etc.		
e-mail, fax, website	fax	SC HIDROELECTRICA SA	Au aprobat documentul, neavând comentarii/ propuneri/observații.	-	-

Rezultatele procesului de consultare a Planului de Management al spațiului hidrografic Siret

Modalitatea de primire a comentariilor/observațiilor	Autorii comentariilor/observațiilor	Comentarii/propuneri/observații primite din partea stakeholderilor	Răspuns (analiza și luarea în considerare a comentariilor)
e-mail	UAT LIVEZI	Au aprobat documentul, neavând comentarii/propuneri/observații.	-
e-mail	CONSILIUL JUDEȚEAN BACĂU	Au aprobat documentul, neavând comentarii/propuneri/observații.	-
e-mail	CONSILIUL JUDEȚEAN NEAMȚ	Au aprobat documentul, neavând comentarii/propuneri/observații.	-
e-mail	CONSILIUL JUDEȚEAN SUCEAVA	Au aprobat documentul, neavând comentarii/propuneri/observații.	-
e-mail	DIRECȚIA PENTRU AGRICULTURĂ JUDEȚEANĂ BACĂU	Au aprobat documentul, neavând comentarii/propuneri/observații.	-
e-mail	DIRECȚIA PENTRU AGRICULTURĂ JUDEȚEANĂ NEAMȚ	Au aprobat documentul, neavând comentarii/propuneri/observații.	-
e-mail	DIRECȚIA PENTRU AGRICULTURĂ JUDEȚEANĂ VRANCEA	Au aprobat documentul, neavând comentarii/propuneri/observații.	-
e-mail	SC RAJA CENTRUL ZONAL ONEȘTI	Au aprobat documentul, neavând comentarii/propuneri/observații.	-
e-mail	SC AMBRO SA	Au aprobat documentul, neavând comentarii/propuneri/observații.	-

e-mail	SC MAVGO HOLDING SRL	Au aprobat documentul, neavând comentarii/propuneri/observații.	-
e-mail	SGA NEAMȚ	Au aprobat documentul, neavând comentarii/propuneri/observații.	-
e-mail	SPAAC ASĂU	Au aprobat documentul, neavând comentarii/propuneri/observații.	-
e-mail	UAT BEREȘTI-BISTRIȚA	Au aprobat documentul, neavând comentarii/propuneri/observații.	-
e-mail	UAT BUHUȘI	Au aprobat documentul, neavând comentarii/propuneri/observații.	-
e-mail	UAT DOFTEANA	Au aprobat documentul, neavând comentarii/propuneri/observații.	-
e-mail	UAT HELEGIU	Au aprobat documentul, neavând comentarii/propuneri/observații.	-
e-mail	UAT ONEȘTI	Au aprobat documentul, neavând comentarii/propuneri/observații.	-
e-mail	UAT PARINCEA	Au aprobat documentul, neavând comentarii/propuneri/observații.	-
e-mail	UAT VIDRA (VN)	Au aprobat documentul, neavând comentarii/propuneri/observații.	-
fax	Hydroelectrica S.A.	<p>Măsura de asigurarea debitului ecologic aval de lucrările hidrotehnice pentru menținerea condițiilor de viață ale ecosistemelor acvatic, etc, având în vedere prevederile H.G. 148/2020 privind aprobarea modului de determinare și de calcul al debitului ecologic va conduce la neobținerea autorizațiilor de gospodărire a apelor și posibile amenzi după data de 05.11.2022 deoarece titularul de autorizație nu mai are la dispoziție o perioadă de 4 ani pentru aplicarea art. 53 (4) din Legea apelor 107/1996 cu modificările și completările ulterioare, așa cum prevede art. III din Legea 243/2018 (perioadă de aplicare oricum insuficientă). Din acest motiv, Hidroelectrica SA a solicitat și</p>	<p>La nivelul INHGA s-a desfășurat Studiul suport pentru implementarea debitelor ecologice, în conformitate cu cerințele Directivei Cadru a Apei, pentru o serie de baraje prioritare aflate în administrarea Administrației Naționale Apele Române, studiu ce are ca obiectiv asigurarea suportului tehnic pentru implementarea debitelor ecologice în conformitate cu prevederile HG 148/2020.</p> <p>Asigurarea debitelor ecologice/de servitute în aval de baraje presupune o modificare a regulamentelor de exploatare ale lacurilor de acumulare în vederea includerii acestuia, acolo unde exista instalații prin care se asigură evacuarea debitului.</p>

		solicită prelungirea termenului prevăzut la art. III din Legea 243/2018 cel puțin până la data de 01.08.2024 și includerea exceptării de la aplicarea H.G. 148/2020 a obiectivelor / barajelor pentru care nu există o soluție tehnic fezabilă de asigurare a debitului ecologic.	În cadrul studiului s-a realizat o bază de date care include informații tehnice despre lucrările hidrotehnice de tip baraj, precum și analiza unor modalități de abordare pentru diversele situații întâlnite în practică, mai exact existența soluțiilor tehnic-fezabile de asigurare a debitului ecologic, respectiv existența uvrajelor de tranzitare a debitelor.
e-mail	Biolog Călin Dejeu	Solicită eliminarea excepției de la corpul de apă RORW12-1_B2, Siret (ac. Rogojești – ac. Bucecea) care trebuie să figureze cu atingere a obiectivului de mediu până în 2027.	Se menține excepția de tipul 4.4.c cu termen după 2027 pentru corpul de apă de suprafață RORW12-1_B2, Siret (ac. Rogojești – ac. Bucecea) din motive de condiții naturale reprezentate de: restabilirea elementelor de calitate biologice consecință a implementării măsurilor.
e-mail	SC RAJA SA CONSTANȚA	Solicită modificarea sumelor planificate aferente măsurilor pentru potabilizare, canalizare și epurare pentru RAJA SA Onești, în anexele 9.2 și 9.3.	Au fost modificate sumele în anexele 9.2 și 9.3 conform solicitărilor factorului interesat.

Rezultatele chestionarelor utilizate în procesul de consultare a publicului privind elaborarea Planului de Management al spațiului hidrografic Siret

La nivelul **Administrației Bazinale de Apă Siret** au fost transmise 125 chestionare către toți factorii implicați în gospodărirea apelor (operatori regionali de apă, agenții de protecția mediului, autorități locale, administratori de zone protejate, ONG-uri, universități, unități industriale și ferme zootehnice).

Pe parcursul perioadei de consultare a publicului, au fost primite 19 chestionare complete, rezultatele acestei consultări fiind următoarele:

1. Din ce categorie de factori interesați faceți parte?

- a) Industrie - 2
- b) Agricultură - 3
- c) Transport - 0
- d) Operatori servicii de distribuire a apei potabile - 2
- e) Operatori servicii de canalizare - epurare ape uzate - 1
- f) Autorități locale - municipalități, orașe, comune – 7
- g) Administrații publice locale/centrale - 3
- h) Organizații profesionale - 0
- i) Institute de cercetare - firme de consultanță în domeniul protecției mediului - 0
- j) Comunicare și media - 0
- k) ONG-uri - 0
- l) Altele - 1

2. Cunoașteți conținutul proiectului Planului de Management actualizat?

- o Da - 15
- o Nu - 0
- o Mă voi informa - 4
- o Nu mă interesează - 0

3. Dacă da, cum ați aflat despre acesta?

- o Din mass-media - 1
- o Website-ul Administrației Bazinale de Apă - 14
- o De la întâlnirile Comitetului de Bazin - 0
- o De la întâlnirile anterioare cu reprezentanții ABA - 2
- o Altele - 2

4. Considerați că cele mai importante probleme de gospodărire a apelor din bazinul/spațiul dumneavoastră hidrografic (care decurg din sursele de poluare urbane/aglomerări umane; surse de poluare industriale și agricole; presiunile hidromorfologice; alte tipuri de presiuni antropice) sunt în mod clar prevăzute în proiectul Planului de Management actualizat?

- Da - 13
- Nu - 1
- Mă voi informa - 5
- Nu mă interesează - 0

5. Care dintre problematicile privind apa vă preocupă în mod special (pot fi bifate mai multe variante de răspuns)?

- Asigurarea calității apei utilizate în scop potabil - 17
- Protejarea și restaurarea râurilor și lacurilor - 7
- Diminuarea poluării apelor cauzate de activitățile urbane/industriale/agricole - 16
- Gospodărirea apelor în cazul situațiilor extreme (inundații, secetă) - 13
- Calitatea apei de îmbăiere - 0
- Altele - 1

6. Sunteți de acord cu obiectivele de mediu propuse pentru corpurile de apă de suprafață și subterane, precum și pentru zonele protejate?

- Da - 15
- Parțial - 3
- Nu - 1

7. Cunoașteți măsurile prevăzute în proiectul Planului de Management actualizat pe care instituția dumneavoastră va trebui să le implementeze?

- Da - 11
- Nu - 0
- Mă voi informa - 7
- Nu e cazul - 1

8. Considerați că măsurile prevăzute în proiectul Planului de Management actualizat sunt corect identificate, implementate sau în curs de implementare și pot fi realizate la termenele și din sursele de finanțare prevăzute în Programul de Măsuri?

- Da - 14
- Nu - 1
- Nu știu - 4

9. Considerați că este necesară includerea altor măsuri, pentru instituția/unitatea dumneavoastră, în vederea conformării cu legislația în vigoare privind factorul de mediu – apă, ținând cont și de propria dumneavoastră strategie de dezvoltare pe termen mediu și lung?

- Da - 1
- Nu - 9
- Nu e cazul - 9

10. Ce măsuri specifice, din cadrul proiectului Planului de Management actualizat, considerați că ar fi prioritare?

- Măsuri pentru implementarea legislației europene pentru protecția apelor - 1;
- Măsuri pentru reducerea poluării cu substanțe periculoase - 4;
- Măsuri pentru prevenirea și reducerea impactului poluărilor accidentale - 2;
- Măsuri pentru asigurarea infrastructurii de alimentare cu apă și de canalizare - 1;
- Măsuri propuse pentru proiectul planului de Management al Sh Siret actualizat 2021 - 1;
- Proiecte finanțate prin Axa POIM 2014-2020 - 1;
- Măsuri pentru protejarea corpurilor de apă utilizate sau care vor fi utilizate pentru captarea apei destinate consumului uman - 5;
- Măsuri necesare implementării Directivei IED în vederea reducerii poluării - 1;
- Monitorizarea parametrilor fizico-chimici care pot influența calitatea apei prin prisma noii Directive UE 2020/2184 privind calitatea apei destinate consumului uman - 1;
- Modernizarea stațiilor de epurare existente și construirea de noi stații de epurare - 2;
- Reabilitarea facilităților de tratare, depozitare și utilizare a nămolului secundar/terțiar (prelucrare, depozitare, utilizare), precum și valorificarea / eliminarea nămolului -1;
- Măsurile care asigură o calitate a resurselor de apă în zonele de captare a apelor destinate consumului uman -1;
- Măsuri pentru reducerea riscului la inundatii - 1;
- Eficientizarea curgerii râurilor prin decolmatare -1;
- Măsuri pentru reducerea efectelor presiunilor cauzate de efluenții din activitățile agricole asupra apelor subterane, prin aplicarea unor măsuri suplimentare pentru activitățile agricole (aplicarea codului de bune practici agricole, aplicarea codului de bune condiții agricole și de mediu și a altor coduri de bună practică în ferme, consultanță / instruire pentru fermieri etc) -1;
- Implementarea măsurilor ce vizează atingerea obiectivelor de mediu -1;
- Calcularea Q ecologic și asigurarea acestuia - 1.

11. Sunteți de acord cu modul în care au fost planificate/estimate costurile măsurilor pentru instituția/unitatea dvs?

- o Da - 4
- o Nu - 1
- o Nu știu - 9
- o Nu e cazul - 5

12. Unitatea/instituția dvs. deține strategii/planuri de dezvoltare pe termen mediu și lung care să includă și măsuri de protecție a mediului, respectiv a resurselor de apă?

- o Da - 4
- o Nu - 3
- o Avem în vedere în viitorul apropiat - 10
- o Nu e cazul - 2

13. Care dintre următoarele răspunsuri descriu cel mai bine opinia dvs. în ceea ce privește proiectul Planului de Management actualizat și, implicit, al Programului de Măsuri?

- sunt de acord - 14
- sunt de acord într-o anumită măsură - 4
- nu sunt de acord - 0
- Nu știu - 1

14. Sunteți informat că, în același context ca și Planurile de Management anterioare, și proiectul Planului de Management actualizat va avea caracter legislativ obligatoriu (va fi aprobat prin HG, conform Legii Apelor nr.107/1996 cu modificările și completările ulterioare)?

- Da - 16
- Nu - 3

15. Credeți că este important

- să fiți informat și consultat despre proiectul Planului de Management actualizat? - 15
- să aveți contacte permanente cu autoritățile în domeniul gospodăririi apelor? - 9
- să participați activ în dezvoltarea/implementarea Programului de Măsuri și a Planului de Management actualizat al spațiului hidrografic Siret 2021? - 4

16. Care sunt metodele de informare pe care le preferați și pe care le găsiți mai eficiente pentru implicarea activă a dvs în problemele privind protecția mediului și a apelor în special?

- Website - 11
- Presă - 1
- e-mail - 14
- scrisori - 1
- broșuri/pliante - 2
- întâlniri organizate (fizic, virtual) - 12
- altele - 0

17. Cunoașteți diferitele modalități prin care dvs., în calitate de individ, puteți contribui activ la îmbunătățirea stării apelor din bazinul hidrografic în care locuiți?

- Da - 18
- Nu - 1

Există diferite modalități prin care puteți ajuta la îmbunătățirea stării apelor, cum ar fi:

- **Nu aruncați în apă deșeurile menajere (inclusiv cele provenite de la machiaj, medicamente și alte substanțe chimice)**
- **Reducerea utilizării inutile a apei potabile la domiciliu**
- **Colectarea apei de ploaie pentru irigații**
- **Reducerea generării deșeurilor (plastic, alimente)**

- Alegerea apei de la robinet în locul apei îmbuteliate
- Reducerea utilizării îngrășămintelor chimice și a pesticidelor în grădini și curți
- Alegerea produselor ecologice prietenoase cu mediul, acolo unde este posibil
- Reciclarea în siguranță a deșeurilor periculoase
- Participarea la acțiuni de curățare a râurilor și malurilor râurilor

18. Alte probleme, recomandări și sugestii privind proiectul Planului de Management actualizat.

Măsura de asigurarea debitului ecologic aval de lucrările hidrotehnice pentru menținerea condițiilor de viață ale ecosistemelor acvatică, etc, având în vedere prevederile H.G. 148/2020 privind aprobarea modului de determinare și de calcul al debitului ecologic va conduce la neobținerea autorizațiilor de gospodărire a apelor și posibile amenzi după data de 05.11.2022 deoarece titularul de autorizație nu mai are la dispoziție o perioadă de 4 ani pentru aplicarea art. 53 (4) din Legea apelor 107/1996 cu modificările și completările ulterioare, așa cum prevede art. III din Legea 243/2018 (perioadă de aplicare oricum insuficientă). Din acest motiv, **Hidroelectrică SA a solicitat și solicită prelungirea termenului prevăzut la art. III din Legea 243/2018 cel puțin până la data de 01.08.2024**, solicitare care nu se regăsește în Planul Național de Management actualizat (2021).